

Regione
Toscana

Repubblica Italiana



BOLLETTINO UFFICIALE

della Regione Toscana

PARTE QUARTA n. 17 del 23-04-2025

Supplemento n. 97

mercoledì, 23 aprile 2025

Firenze

Bollettino Ufficiale: piazza dell'Unità Italiana, 1 - 50123 Firenze

E-mail: redazione@regione.toscana.it

Il Bollettino Ufficiale della Regione Toscana è pubblicato esclusivamente in forma digitale, la pubblicazione avviene di norma il mercoledì, o comunque ogni qualvolta se ne ravvisi la necessità, ed è diviso in quattro parti separate.

L'accesso alle edizioni del B.U.R.T., disponibili sul sito WEB della Regione Toscana, è libero, gratuito e senza limiti di tempo.

Nella **Parte Prima** si pubblicano lo Statuto regionale, le leggi e i regolamenti della Regione, nonché gli eventuali testi coordinati, il P.R.S. e gli atti di programmazione degli Organi politici, atti degli Organi politici relativi all'interpretazione di norme giuridiche, atti relativi ai referendum, nonché atti della Corte Costituzionale e degli Organi giurisdizionali per gli atti normativi coinvolgenti la Regione Toscana, le ordinanze degli organi regionali.

Nella **Parte Seconda** si pubblicano gli atti della Regione, degli Enti Locali, di Enti pubblici o di altri Enti ed Organi la cui pubblicazione sia prevista in leggi e regolamenti dello Stato o della Regione, gli atti della Regione aventi carattere diffusivo generale, atti degli Organi di direzione amministrativa della Regione aventi carattere organizzativo generale.

Nella **Parte Terza** si pubblicano i bandi e gli avvisi di concorso, i bandi e gli avvisi per l'attribuzione di borse di studio, incarichi, contributi, sovvenzioni, benefici economici e finanziari e le relative graduatorie della Regione, degli Enti Locali e degli altri Enti pubblici, si pubblicano inoltre ai fini della loro massima conoscibilità, anche i bandi e gli avvisi disciplinati dalla legge regionale 13 luglio 2007, n. 38 (Norme in materia di contratti pubblici e relative disposizioni sulla sicurezza e regolarità del lavoro).

Nella **Parte Quarta** si pubblicano gli atti della Regione e degli Enti locali, la cui pubblicazione è prevista in leggi e regolamenti statali e regionali, aventi natura gestionale e contenenti dati personali, ed i provvedimenti di approvazione della graduatorie relative ai procedimenti di cui all'articolo 5 bis, comma 1, lettere a) e b) della L.R. 23/2007.

Ciascuna parte, comprende la stampa di Supplementi, abbinata all'edizione ordinaria di riferimento, per la pubblicazione di atti di particolare voluminosità e complessità, o in presenza di specifiche esigenze connesse alla tipologia degli atti.

Sommario

Sommario	2
SEZIONE I	14
GIUNTA REGIONALE	
- Dirigenza-Decreti	15
Direzione Difesa del Suolo e Protezione Civile - Settore Genio Civile Toscana Nord	
DECRETO 10 aprile 2025, n. 7278 - certificato il 11 aprile 2025	
R.D. 523/1904, L.37/1994, L.R. 80/2015, L.R. 41/2018. Pratica idraulica n.5068, SIDIT n. 3876/2019, procedimento n.1176/2025. Concessione di una porzione di area, appartenente al Demanio idrico dello Stato, che verrà occupata da uno scarico delle acque di falda nel torrente Canalmagro, nel Comune di Massa (MS).	
.....	15
Direzione Difesa del Suolo e Protezione Civile - Settore Genio Civile Valdarno Superiore	
DECRETO 10 aprile 2025, n. 7283 - certificato il 11 aprile 2025	
R.D. 1775/33 - Regolamento Regione Toscana n. 61/r del 16/08/2016 e s.m.i. Rinnovo della concessione di derivazione di acque pubbliche sotterranee nel Comune di Pontassieve (FI), Località Quagliodromo - Vallebona rilasciata dalla Provincia di Firenze con determinazione dirigenziale n. 4057 del 30/10/2014. Procedimento/Pratica SiDIT n. 92/2025 -144305/2020 (Codice locale n. 238).	
.....	22
Direzione Difesa del Suolo e Protezione Civile - Settore Genio Civile Toscana Nord	
DECRETO 10 aprile 2025, n. 7295 - certificato il 11 aprile 2025	
R.D. n. 1775/33 - concessione utilizzazione di acqua pubblica sotterranea prelevata mediante un pozzo, denunciato ai sensi del D.Lgs. 275/1993, nel Comune di Camaiore (LU), ad uso civile (prat. Sidit n. 190378/2020 C.L. n. D 14931 - VER 274).	
.....	25
Direzione Difesa del Suolo e Protezione Civile - Settore Genio Civile Valdarno Superiore	

<p>DECRETO 10 aprile 2025, n. 7296 - certificato il 11 aprile 2025 RD nr. 523/1904 - LR nr. 80/2015. Rinnovo omologazione del progetto per il completamento del cosiddetto By Pass del corso d'acqua denominato Torrente Mugnone, tra il ponte del Romito e il sottopasso ferroviario e tra quest'ultimo e lo sbocco del by-pass presso Viale Redi del Comune di Firenze, autorizzazione all'esecuzione dei lavori e rilascio concessione demaniale. Pratica SiDIT 7906/2024.</p> <p>.....</p>	30
<p>DECRETO 10 aprile 2025, n. 7299 - certificato il 11 aprile 2025 R.D. 1775/33 - Regolamento Regione Toscana n. 61/R del 16/08/2016 e s.m.i. Variante non sostanziale (sostituzione pozzo) alla concessione di derivazione di acque pubbliche sotterranee nel Comune di Figline e Incisa Valdarno, Località Norcenni. Procedimento-Pratica SiDIT n. 1314/2024-422884/2020 (Codice locale n. 3849).</p> <p>.....</p>	40
<p>Direzione Difesa del Suolo e Protezione Civile - Settore Genio Civile Toscana Nord</p>	
<p>DECRETO 10 aprile 2025, n. 7311 - certificato il 11 aprile 2025 R.D. 523/1904, L.37/1994, L.R. 80/2015, L.R. 41/2018. Pratica idraulica n.5114, SIDIT n.3876/2019, procedimento n.2125/2025. Concessione di una porzione di area, appartenente al Demanio idrico dello Stato, che verrà occupata da uno scarico delle acque di falda nel Fosso Poveromo, nel Comune di Massa (MS).</p> <p>.....</p>	43
<p>Direzione Difesa del Suolo e Protezione Civile - Settore Genio Civile Valdarno Superiore</p> <p>.....</p>	
<p>DECRETO 10 aprile 2025, n. 7324 - certificato il 11 aprile 2025 R.D. 1775/33 - Regolamento Regione Toscana n. 61/r del 16/08/2016 e s.m.i. - Procedimento/Pratica SiDIT n. 1828/2019-1779/2019; Codice locale n. 4375. Autorizzazione alla ricerca e contestuale concessione di acque sotterranee ad uso diverso dal domestico di derivazione di acque pubbliche nel Comune di Greve in Chianti (FI).</p> <p>.....</p>	50
<p>Direzione Difesa del Suolo e Protezione Civile - Settore Genio Civile Valdarno Centrale</p> <p>.....</p>	
<p>DECRETO 11 aprile 2025, n. 7341 - certificato il 11 aprile 2025 T.U. 11/12/33 n. 1775, sulle acque pubbliche - Concessione di derivazione di acque sotterranee ubicata in Comune di Prato - Approvazione del Disciplinare di concessione. - Pratica n. 1206/2023. Pr. SIDIT n. 1898.</p> <p>.....</p>	54
<p>Direzione Difesa del Suolo e Protezione Civile - Settore Genio Civile Valdarno Superiore</p> <p>.....</p>	

<p>DECRETO 10 aprile 2025, n. 7348 - certificato il 11 aprile 2025 RD nr. 523/1904 - LR nr. 80/2015. Concessione porzione di area demaniale sul corso d'acqua denominato Torrente Marnia (AV4751), in loc. Riscaggio del Comune di Reggello inerente un Ponte esistente in cemento armato realizzato lungo la SR 69 al km 7+350. Pratica SiDIT 481/2025.</p> <p>.....</p>	60
<p>DECRETO 10 aprile 2025, n. 7376 - certificato il 11 aprile 2025 RD nr. 523/1904 - LR nr. 80/2015. Concessione porzione di area demaniale del torrente Rovigo, in loc. Molino di Porcia nel Comune di Palazzuolo sul Senio (FI) per guado a ruota bagnata ad uso residenziale. Pratica SiDIT 23294/2019.</p> <p>.....</p>	65
<p>Direzione Difesa del Suolo e Protezione Civile - Settore Genio Civile Toscana Sud</p> <p>DECRETO 10 aprile 2025, n. 7377 - certificato il 11 aprile 2025 T.U. 11/12/1933 n. 1775 - Pratica SIDIT n. 1338/2018 (ex 7984/2010) Proc. 9069/2024. Rinnovo Concessione di derivazione di acqua da un pozzo in loc. Priorato, nel Comune di Orbetello (GR) per uso agricolo.</p> <p>.....</p>	71
<p>Direzione Difesa del Suolo e Protezione Civile - Settore Genio Civile Valdarno Superiore</p> <p>DECRETO 11 aprile 2025, n. 7380 - certificato il 11 aprile 2025 R.D. 11/12/33 n. 1775, sulle acque pubbliche - Rinnovo della concessione di derivazione di acqua pubblica sotterranea da n. 1 pozzo ubicato in Comune di Civitella in Val di Chiana (AR), Località Badia al Pino, per uso civile, rilasciata dalla Provincia di Arezzo con provvedimento dirigenziale n. 115/DS del 03/03/2015. Procedimento/Pratica SiDIT n. 1448/2025-2354/2020 (Codice locale n. RIN001_ACS2010_00037).</p> <p>.....</p>	76
<p>Direzione Difesa del Suolo e Protezione Civile - Settore Genio Civile Toscana Sud</p> <p>DECRETO 11 aprile 2025, n. 7385 - certificato il 11 aprile 2025 Pratica SiDIT n. 7512/2024 - Proc. n. 10314/2024; Cod. loc. n. 2626 O.I. - Concessione demaniale per due attraversamenti in subalveo (tip. 11) del Torrente Rigagliano (TS20497) e del Fosso delle Carcerelle (TS20496), in località La Befà nei comuni di Murlo e Buonconvento. Concessionario: e-distribuzione S.p.A.</p> <p>.....</p>	79
<p>DECRETO 11 aprile 2025, n. 7390 - certificato il 11 aprile 2025 Pratica SIDIT n. 108155/2020 - Proc. 1525/2025 (ex N.26412/2018) - T.U. 11/12/1933 n. 1775 - Concessione di derivazione acqua da un pozzo in Località Marrucheti individuato catastalmente nel Comune di Campagnatico (GR), per uso agricolo.</p> <p>.....</p>	90
<p>Direzione Difesa del Suolo e Protezione Civile - Settore Genio Civile Valdarno Superiore</p>	

<p>DECRETO 11 aprile 2025, n. 7393 - certificato il 11 aprile 2025 RD nr. 523/1904 - LR nr. 80/2015. Concessione porzioni di aree demaniali di vari corsi d'acqua in Comune di Chianciano Terme per posa in opera di fibra ottica. Pratica SiDIT 1236/2025.</p> <p>.....</p>	95
<p>DECRETO 11 aprile 2025, n. 7396 - certificato il 11 aprile 2025 R.D. 1775/33 - Regolamento Regione Toscana n. 61/r del 16/08/2016 e s.m.i. - Procedimento/Pratica SiDIT n. 1223/2025-278/2022; Codice locale n. 278 / 2022. Concessione acque sotterranee di derivazione di acque pubbliche nel Comune di Rignano sull'Arno. CAMPO POZZI.</p> <p>.....</p>	102
<p>DECRETO 11 aprile 2025, n. 7397 - certificato il 11 aprile 2025 RD nr. 523/1904 - LR nr. 80/2015. Concessione porzione di area demaniale del corso d'acqua denominato Borro di Pavelli, in loc. Via del Cesto del Comune di Figline e Incisa Valdarno per un manufatto esistente per lo scarico acque reflue e meteoriche. Pratica SiDIT 276/2025.</p> <p>.....</p>	106
<p>DECRETO 11 aprile 2025, n. 7407 - certificato il 11 aprile 2025 RD n. 523/1904 - LR n. 80/2015. Subentro nella concessione di uno scarico acque pluviali e depurate, con occupazione di porzione di area demaniale del corso d'acqua denominato Torrente Drove di Cinciano, loc. Drove in Comune di Poggibonsi. Pratica SiDIT 9801/2019.</p> <p>.....</p>	111
<p>DECRETO 11 aprile 2025, n. 7410 - certificato il 11 aprile 2025 RD nr. 523/1904 - LR nr. 80/2015. Concessione porzione di area demaniale dei corsi d'acqua denominati Fiume Foglia, Fosso Del Bornacchio , in Comune Sestino (AR) per la realizzazione della Linea Adriatica - Metanodotto Foligno - Sestino DN 1200 (48) DP - 75 bar, oltre ad un guado temporaneo di cantiere su Fiume Foglia. Pratica SiDIT 348/2025.</p> <p>.....</p>	115
<p>Direzione Difesa del Suolo e Protezione Civile - Settore Genio Civile Toscana Nord</p>	
<p>DECRETO 14 aprile 2025, n. 7519 - certificato il 15 aprile 2025 R.D. 523/1904 - L.R. 41/2018 - Pratica idraulica n. 4858 - SiDIT 1345/2025 - PROC. 2639/2025. Concessione idraulica di elettrodotta aereo esistente nel tratto denominato "Lucca Ronco - Ospedaletto" in attraversamento di più corsi d'acqua nei Comune di San Giuliano Terme (PI) e Cascina (PI) ed Autorizzazione idraulica per i relativi lavori di manutenzione straordinaria e sostituzione di n. 2 sostegni ricadenti nella fascia di rispetto dei Fosso della lombarda (BV 5586) e Fosso delle Piagge (BV 6108) nel Comune di San Giuliano Terme (PI).</p> <p>.....</p>	122
<p>Direzione Difesa del Suolo e Protezione Civile - Settore Genio Civile Toscana Sud</p>	

<p>DECRETO 14 aprile 2025, n. 7529 - certificato il 15 aprile 2025 Pratica SiDIT n. 1000/2025 - Proc. n. 1868/2025; Cod. loc. n. 2654 O.I. - Concessione demaniale per uno scarico di acque reflue assimilabili a domestiche (tip. 6.2) nel corso d'acqua (TS7502) affluente del Torrente Sorra, in località Podere Palazzo nel Comune di Siena (SI). Richiedente: Impero Immobiliare S.R.L.</p>	129
<p>Direzione Difesa del Suolo e Protezione Civile - Settore Genio Civile Toscana Nord</p>	
<p>DECRETO 14 aprile 2025, n. 7534 - certificato il 15 aprile 2025 R.D. n. 1775/33 - voltura della concessione di derivazione acqua sotterranea mediante un pozzo in loc. Mugnano nel Comune di Lucca (LU), ad uso produzione di beni e servizi e civile, prat. Sidit n. 193295/2020 C.L. n. 5656.</p>	140
<p>Direzione Difesa del Suolo e Protezione Civile - Settore Genio Civile Valdarno Centrale</p>	
<p>DECRETO 14 aprile 2025, n. 7535 - certificato il 15 aprile 2025 R.D. n. 1775/33 - concessione prelievo di acqua pubblica derivata mediante tre pozzi nel Comune di San Giuliano Terme (PI), loc. S. Martino Ulmiano, ad uso civile (prat. Sidit n. 116/2024).</p>	144
<p>Direzione Difesa del Suolo e Protezione Civile - Settore Genio Civile Valdarno Centrale</p>	
<p>DECRETO 14 aprile 2025, n. 7537 - certificato il 15 aprile 2025 R.D. 523/1904, L.R. 80/2015 e D.P.G.R. 60/R/2016. Concessione per realizzazione e gestione dell'attraversamento del tratto tombato del Fosso Forra Cieca - BV2445 con condotta idrica interrata nella carreggiata stradale di via Cosimini nel comune di Pieve a Nievole (PT). SiDIT: pratica n. 1390/2025, procedimento n. 2730/2025, codice locale n. 5033B.</p>	149
<p>Direzione Difesa del Suolo e Protezione Civile - Settore Genio Civile Toscana Nord</p>	
<p>DECRETO 14 aprile 2025, n. 7539 - certificato il 15 aprile 2025 R.D. 523/1904 - L. 37/1994 - Reg. 60/R/2016 - L.R. 41/2018 - Pratica idraulica n. 5058 - SIDIT 546/2025 - PROC. 997/2025. Concessione ed Autorizzazione idraulica per i lavori di sistemazione di versanti interessati da frane e smottamenti in destra idrografica del corso d'acqua denominato Solcaccio Rio Selvano (TN27850) e lungo il corso dacqua afferente il Demanio idrico in Loc. Vallico di Sotto nel Comune di Fabbriche di Vergemoli (LU).</p>	159
<p>Direzione Difesa del Suolo e Protezione Civile - Settore Genio Civile Toscana Sud</p>	
<p>DECRETO 14 aprile 2025, n. 7550 - certificato il 15 aprile 2025 Pratica SIDIT n. 24209/2019 (Proc.24391/2019) - T.U. 11/12/1933 n. 1775 - Concessione di derivazione di acque pubbliche sotterranee mediante un pozzo in Località Valle Giardino-Alberese nel Comune di Grosseto (GR), per uso agricolo.</p>	168

Direzione Difesa del Suolo e Protezione Civile - Settore Genio Civile Valdarno Centrale	
DECRETO 14 aprile 2025, n. 7553 - certificato il 15 aprile 2025 R.D. 523/1904, L.R. 80/2015 e D.P.G.R. 60/R/2016. Concessione per realizzazione e gestione dell'attraversamento del tratto tombato del Fosso Fra Carlo - BV2484 con condotta idrica interrata nella carreggiata stradale di via Cosimini nel comune di Pieve a Nievole (PT). SiDIT: pratica n. 8276/2024, procedimento n. 11514/2024, codice locale n. 5033A.	
.	173
Direzione Difesa del Suolo e Protezione Civile - Settore Genio Civile Toscana Sud	
DECRETO 14 aprile 2025, n. 7582 - certificato il 15 aprile 2025 Pratica SIDIT n. 8152/2019 - (Proc.8285/2019) Pozzo 1 - T.U. 11/12/1933 n. 1775 - Concessione per derivazione di acqua da un pozzo in Loc. Olmini nel Comune di Roccastrada (GR), per uso agricolo.	
.	183
DECRETO 14 aprile 2025, n. 7598 - certificato il 15 aprile 2025 Pratica SIDIT n. 1814/2018 (Proc.1433/2024) - T.U. 11/12/1933 n. 1775 - Concessione di derivazione acqua da un pozzo in Loc. Poggio Beone nel Comune di Scansano (GR), per uso agricolo.	
.	188
DECRETO 15 aprile 2025, n. 7684 - certificato il 16 aprile 2025 Pratica SiDIT n. 7957/2019 (Proc. n. 371/2025) - L.R. 77/2016 - Concessione demaniale per un attraversamento in subalveo (tip. 11) del torrente Gretano (TS40366), situato in località Zona Piano di Scheggia - Paganico nel comune di Civitella Paganico (GR). Concessionario: 2I Rete Gas S.p.A.	
.	193
DECRETO 15 aprile 2025, n. 7687 - certificato il 16 aprile 2025 Pratica SiDIT n. 6697/2024 (Proc. n. 9047/2024) - Concessione per un attraversamento con condotta idrica in subalveo (tip. 11) del fosso Rigo di Buriano (TS50837), in località Buriano nel comune di Castiglione della Pescaia (GR). Concessionario: Acquedotto del Fiora S.p.A.	
.	202
DECRETO 15 aprile 2025, n. 7688 - certificato il 16 aprile 2025 Pratica Sidit n. 131871/2020 - Procedimento n. 2035/2025 - T.U. n. 1775 del 11/12/1933 - Voltura della concessione per derivazione di acque pubbliche sotterranee ad uso potabile e civile da un pozzo in località Castello di San Polo in Rosso, nel comune di Gaiole in Chianti (SI). Richiedente: San Polo in Rosso Srl	
.	213
DECRETO 15 aprile 2025, n. 7689 - certificato il 16 aprile 2025 Pratica SIDIT n. 105551/2020 (Proc. 838/2024) - T.U. 11/12/1933 n. 1775 - Concessione di derivazione di acque pubbliche sotterranee mediante un pozzo in Località Le Gerlette-Braccagni nel Comune di Grosseto (GR), per uso agricolo.	
.	216

Direzione Difesa del Suolo e Protezione Civile - Settore Genio Civile Valdarno Inferiore	
DECRETO 15 aprile 2025, n. 7695 - certificato il 16 aprile 2025	
Pratica SIDIT n. 9169/2023 Procedimento 11174/2023. GCVI - Acque. Concessione di derivazione di acque pubbliche sotterranee nel Comune di Pisa.	
.	221
DECRETO 15 aprile 2025, n. 7699 - certificato il 16 aprile 2025	
Pratica Sidit 2464/2024. Procedimento 4042/2024. GCVI-Acque. Concessione di derivazione di acque pubbliche sotterranee nel territorio del Comune di Castagneto Carducci (LI). Richiedente: Donoratico Camper S.r.l.s.	
.	227
Direzione Difesa del Suolo e Protezione Civile - Settore Genio Civile Valdarno Superiore	
DECRETO 16 aprile 2025, n. 7702 - certificato il 16 aprile 2025	
r.d. 1775/33 - Regolamento Regione Toscana n. 61/r del 16/08/2016 e s.m.i. - Procedimento - Pratica SiDIT n. 12027/2023-424315/2020; Codice locale n. 4245. Variante sostanziale alla concessione di derivazione di acque pubbliche nel Comune di Fiesole, Località VILLA LINDA.	
.	233
Direzione Difesa del Suolo e Protezione Civile - Settore Genio Civile Toscana Sud	
DECRETO 15 aprile 2025, n. 7704 - certificato il 16 aprile 2025	
Pratica SiDIT n. 6881/2024 (Proc. n. 9402/2024) - Concessione demaniale per un attraversamento con condotta idrica in subalveo (tip. 11) del fosso Mazzapiedi (TS70476), in località Manzine nel comune di Scansano (GR). Concessionario: Acquedotto del Fiora S.p.A.	
.	238
DECRETO 15 aprile 2025, n. 7705 - certificato il 16 aprile 2025	
Pratica SiDIT n. 4870/2019 (Proc. n. 10875/2024) - Rinnovo della concessione demaniale, già rilasciata con decreto dirigenziale n. 7301 del 04/05/2021, per tre attraversamenti in subalveo, con condotta di acquedotto privato (tip. 11), di corsi d'acqua privi di denominazione (TS76842, TS76707 e TS76601), situati in località Albinia nel comune di Orbetello (GR). Concessionario: Conserve Italia Società Cooperativa Agricola.	
.	249
Direzione Difesa del Suolo e Protezione Civile - Settore Genio Civile Valdarno Inferiore	
DECRETO 15 aprile 2025, n. 7710 - certificato il 16 aprile 2025	
R.D. n. 523/1904 - L.R. 80/2015 - D.P.G.R. 60/R/2016. Pratica SIDIT 1194/2025. Concessione per utilizzo del demanio idrico con contestuale autorizzazione idraulica. Realizzazione di un tratto di elettrodotto BT in attraversamento aereo del Canale tombato Dogaia N.6 (BV205371) nel Comune di Santa Maria a Monte (PI). Richiedente: E-Distribuzione S.p.A. (N. 0214-2024).	
.	258

Direzione Difesa del Suolo e Protezione Civile - Settore Genio Civile Toscana Sud

DECRETO 15 aprile 2025, n. 7712 - certificato il 16 aprile 2025

Pratica SiDIT n. 6702/2024 (Proc. n. 9057/2024) - Concessione per un attraversamento con condotta idrica, staffata alla spalletta del ponte (tip. 11), di un corso dacqua privo di denominazione (TS68050) affluente del fosso del Segno, in località Rocca Ficaiola nel comune di Sorano (GR). Concessionario: Acquedotto del Fiora S.p.A.

..... 268

DECRETO 15 aprile 2025, n. 7714 - certificato il 16 aprile 2025

Pratica SiDIT n. 4872/2019 (Proc. n. 10876/2024) - Rinnovo della concessione demaniale, già rilasciata con decreto dirigenziale n. 11974 del 13/07/2021, per un ttraversamento con ponte (tip. 4.2) di un corso d'acqua privo di denominazione (TS76602), situato in località Albinia nel comune di Orbetello (GR). Concessionario: Conserve Italia Società Cooperativa Agricola.

..... 279

DECRETO 15 aprile 2025, n. 7715 - certificato il 16 aprile 2025

Pratica SiDIT n. 7421/2024 (Proc. n. 10195/2024) - Concessione demaniale per sei attraversamenti con condotta idrica (tip. 11), di cui uno staffato alla spalletta del ponte esistente sul fosso del Cortigliano (TS53857), e cinque con sovrattraversamento interrato del tombino esistente sul fosso del Boro (TS54233), sul fosso di Caccia Grande (TS54777) e su tre corsi dacqua privi di denominazione (TS55174, TS55175, TS55403) affluenti del fosso del Cortigliano, in località Caccia Grande nel comune di Castiglione della Pescaia (GR). Concessionario: Acquedotto del Fiora S.p.A.

..... 288

Direzione Difesa del Suolo e Protezione Civile - Settore Genio Civile Valdarno Superiore

DECRETO 16 aprile 2025, n. 7717 - certificato il 16 aprile 2025

r.d. 1775/33 - Regolamento Regione Toscana n. 61/r del 16/08/2016 e s.m.i. - Procedimento - Pratica SiDIT n. 691/2025-422923/2020; Codice locale n. 3883. Concessione di derivazione di acque pubbliche nel Comune di Bagno a Ripoli, Località Villa La Tana.

..... 299

Direzione Difesa del Suolo e Protezione Civile - Settore Genio Civile Toscana Sud

DECRETO 15 aprile 2025, n. 7718 - certificato il 16 aprile 2025

Pratica SiDIT n. 7413/2024 (Proc. n. 10184/2024) - Concessione demaniale per due attraversamenti con condotta idrica in subalveo (tip. 11) del torrente Maiano (TS69275) e del fosso delle Mandorlaie (TS69310), in località Podere Mandorlaie II nel comune di Magliano in Toscana (GR). Concessionario: Acquedotto del Fiora S.p.A.

..... 303

DECRETO 15 aprile 2025, n. 7719 - certificato il 16 aprile 2025

Pratica SiDIT n. 7248/2024 (Proc. n. 9920/2024) - Concessione demaniale per sei attraversamenti con condotta idrica (tip. 11), di cui tre con sovrattraversamento interrato dei tombini sul fosso Val Borgina (TS60480), sul fosso di Val Fiacco (TS58582) e sul fosso Valle Bona (TS59174), e tre staffati alla spalletta del ponte esistente sul fosso la Valle (TS60244) e sul fosso Valle Bona (TS59174) in due punti, e autorizzazione ai soli fini idraulici, ai sensi e per gli effetti dell'art. 2, comma 1, lettera i) e lettera n) della L.R. 80/2015 e degli artt. 93, 95, 97 e 98 del R.D. 523/1904, per i parallelismi interrati posti nelle pertinenze idrauliche (aree non demaniali) del fosso Val Borgina (TS60480, TS60055), del fosso Valle Bona (TS59174) e dell'affluente del fosso di Val Fiacco (TS58118), nel comune di Castiglione della Pescaia (GR). Concessionario: Acquedotto del Fiora S.p.A.

. 314

Direzione Difesa del Suolo e Protezione Civile - Settore Genio Civile Valdarno Superiore

DECRETO 16 aprile 2025, n. 7724 - certificato il 16 aprile 2025

r.d. 1775/33 - Regolamento Regione Toscana n. 61/r del 16/08/2016 e s.m.i. - Procedimento - Pratica SiDIT n. 12022/2023-424320/2020; Codice locale n. 4250. Concessione di derivazione di acque pubbliche nel Comune di Firenze, Località VILLA I TATTI.

. 325

Direzione Difesa del Suolo e Protezione Civile - Settore Genio Civile Toscana Sud

DECRETO 15 aprile 2025, n. 7725 - certificato il 16 aprile 2025

Pratica SiDIT n. 427/2025 - Proc. n. 761/2025; Cod. loc. n. 2644 O.I. - Concessione demaniale per due attraversamenti (tip. 11), di cui uno con condotta idrica staffata al ponte sul Fosso della Malena (TS3950) e uno in subalveo di un fosso privo di denominazione (TS4054), lungo la S.P. 62 nel comune di Castelnuovo Berardenga (SI). Concessionario: Mps Tenimenti Poggio Bonelli e Chigi Saracini - Società Agricola S.p.A.

. 329

Direzione Difesa del Suolo e Protezione Civile - Settore Genio Civile Valdarno Superiore

DECRETO 16 aprile 2025, n. 7732 - certificato il 16 aprile 2025

RD nr. 523/1904 - LR nr. 80/2015. Concessione porzione di area demaniale del corso d'acqua denominato Fiume Arno, del Comune di Montevarchi, per l'esecuzione di risanamento del chiosco denominato "la Capannina" e ripristino scarico di acque reflue domestiche esistente. Pratica SiDIT n.1392/2025.

. 339

DECRETO 16 aprile 2025, n. 7738 - certificato il 16 aprile 2025

R.D. 1775/33 - Regolamento Regione Toscana n. 61/r del 16/08/2016 e s.m.i. Rinnovo della concessione di derivazione di acqua pubblica sotterranea da n. 1 pozzo ubicato nel Comune di Terranuova Bracciolini (AR), nei pressi della Rotonda di Paperina, rilasciata dalla Provincia di Arezzo con determinazione dirigenziale n. 116/DS del 03/03/2015. Procedimento/Pratica SiDIT n. 1340/2025- 2399/2020 (Codice locale n. RIN001_ACS2012_00015).

345

Direzione Difesa del Suolo e Protezione Civile - Settore Genio Civile Toscana Sud

DECRETO 15 aprile 2025, n. 7743 - certificato il 16 aprile 2025

Pratica SiDIT n. 4943/2019 (Proc. n. 1133/2025) - L.R. 77/2016 - Concessione demaniale per attraversamento della Tagliata Etrusca (TS78303) con manufatto galleggiante per interventi di ispezione e campionamento (tip. 4.2) e concessione demaniale di area di mq 4.000 lungo la Tagliata Etrusca (TS78303-TS78304-TS78306) per uso ittico (tip. 2.1), in località Ansedonia nel comune di Orbetello (GR). Concessionario: Cosa - Società Agricola A R.L.

348

DECRETO 16 aprile 2025, n. 7752 - certificato il 16 aprile 2025

Pratica SiDIT n. 1170/2018 Proc. n. 1229/2018. T.U. 11/12/1933 n. 1775 - Rinnovo con variante sostanziale e subentro parziale della concessione di derivazione di acqua dal Torrente Carsia in loc. Castel di Pietra nel Comune di Gavorrano (GR), per uso agricolo. Ditta: Castel di Pietra Società Agricola s.r.l.

358

Direzione Difesa del Suolo e Protezione Civile - Settore Genio Civile Valdarno Superiore

DECRETO 16 aprile 2025, n. 7755 - certificato il 16 aprile 2025

r.d. 1775/33 - Regolamento Regione Toscana n. 61/r del 16/08/2016 e s.m.i. - Procedimento - Pratica SiDIT n. 1603/2025-424307/2020 (Codice locale n. 4236) - Rinnovo della concessione di derivazione di acque pubbliche sotterranee nel Comune di Poggibonsi.

363

DECRETO 16 aprile 2025, n. 7756 - certificato il 16 aprile 2025

R.D. 1775/33 - Regolamento Regione Toscana n. 61/r del 16/08/2016 e s.m.i. Rinnovo della concessione di derivazione di acqua pubblica sotterranea da n. 1 pozzo ubicato nel Comune di Montepulciano (SI), Località Dogana Rossa, rilasciata dalla Provincia di Siena con decreto dirigenziale n. 2415 del 17/09/2014. Procedimento/Pratica SiDIT n. 1296/2025-276/2016 (Codice locale n. 20972_SI).

367

Direzione Difesa del Suolo e Protezione Civile - Settore Genio Civile Toscana Sud

- DECRETO 16 aprile 2025, n. 7757 - certificato il 16 aprile 2025
 Pratica SiDIT n. 6084/2019 (Proc. n. 10494/2024) - Rinnovo della concessione demaniale, già rilasciata con decreto dirigenziale n. 7176 del 05/04/2024, per un attraversamento con condotta idrica in subalveo (tip. 11) del torrente Stellata (TS71474), in località Molino del Bagno nel comune di Manciano (GR). Concessionario: Terme di Saturnia S.p.A.
 371
- DECRETO 16 aprile 2025, n. 7758 - certificato il 16 aprile 2025
 Pratica SiDIT n. 6085/2019 (Proc. n. 10492/2024) - Rinnovo della concessione demaniale, già rilasciata con decreto dirigenziale n. 7406 del 08/04/2024, per quattordici attraversamenti con ponte (tip. 4.2) di vari corsi dacqua, situati in località Saturnia nel comune di Manciano (GR). Concessionario: Terme di Saturnia S.p.A.
 380
- DECRETO 16 aprile 2025, n. 7759 - certificato il 16 aprile 2025
 Pratica SiDIT n. 2034/2019 (Proc. n. 9914/2024) - Rinnovo della concessione demaniale, già rilasciata con decreto dirigenziale n. 16707 del 16/11/2017, di area di mq 1.715 per uso sfalcio di vegetazione spontanea (tip. 8.2), situata in località Podere Istria - Alberese nel comune di Grosseto (GR).
 387
- DECRETO 15 aprile 2025, n. 7762 - certificato il 16 aprile 2025
 Pratica SiDIT n. 8156/2019 - (Proc.8285/2019) Pozzo 3 - T.U. 11/12/1933 n. 1775 - Concessione per derivazione di acqua da un pozzo in Loc. Olmini nel Comune di Roccastrada (GR), per uso agricolo.
 396
- DECRETO 15 aprile 2025, n. 7774 - certificato il 16 aprile 2025
 Pratica SiDIT n. 9648/2019 (Proc. n. 9564/2024; Cod. loc. n. 1122 O.I.) - Concessione demaniale per due attraversamenti con ponticelli (tip. 5.1) su un fosso privo di denominazione (TS418), situati nel centro abitato di Gaiole in Chianti. Concessionario: Comune di Gaiole in Chianti.
 401
- DECRETO 15 aprile 2025, n. 7775 - certificato il 16 aprile 2025
 Pratica SiDIT n. 8306/2024 (Proc. n. 11562/2024) - Concessione demaniale per un attraversamento con condotta idrica (tip. 11) staffata al ponte sul fosso Rigazzi (TS34849), in località Ribolla - C. Diaccialone nel comune di Roccastrada (GR). Concessionario: Acquedotto del Fiora S.p.A.
 411
- DECRETO 15 aprile 2025, n. 7777 - certificato il 16 aprile 2025
 Pratica SiDIT n. 304/2025 - Proc. n. 562/2025; Cod. loc. n. 2640 O.I. - Concessione demaniale per uno scarico di acque (tip. 6.1) nel Fosso dei Piaggioni (TS22093), in Loc. Podere Spezzieri nel Comune di Montalcino (SI). Concessionario: Castiglion del Bosco Hotel S.R.L.
 422

DECRETO 15 aprile 2025, n. 7783 - certificato il 16 aprile 2025
Pratica SIDIT n. 101601/2020 (Proc. 876/2024) - T.U. 11/12/1933
n. 1775 - Rinnovo concessione di derivazione di acque pubbliche
sotterranee mediante un pozzo in Località Casotto Pescatori nel
Comune di Grosseto (GR), per uso agricolo.

..... 432

SEZIONE

I





REGIONE TOSCANA

DIREZIONE DIFESA DEL SUOLO E PROTEZIONE CIVILE

SETTORE GENIO CIVILE TOSCANA NORD

Responsabile di settore Andrea MORELLI

Incarico: DECR. DIRIG. CENTRO DIREZIONALE n. 1436 del 28-01-2025

Decreto soggetto a verifica di cui all'art. 7 del disciplinare di controllo ai sensi della DGR n. 521/2024

Numero adozione: 7278 - Data adozione: 10/04/2025

Oggetto: R.D. 523/1904, L.37/1994, L.R. 80/2015, L.R. 41/2018. Pratica idraulica n.5068, SIDIT n.3876/2019, procedimento n.1176/2025. Concessione di una porzione di area, appartenente al Demanio idrico dello Stato, che verrà occupata da uno scarico delle acque di falda nel torrente Canalmagro, nel Comune di Massa (MS).

Il presente atto è pubblicato sul BURT ai sensi degli articoli 4, 5, 5 bis e 5 ter della l.r. 23/2007 e sulla banca dati degli atti amministrativi della Giunta regionale ai sensi dell'art.18 della l.r. 23/2007.

Data certificazione e pubblicazione in banca dati ai sensi L.R. 23/2007 e ss.mm.: 11/04/2025

Documento informatico firmato digitalmente ai sensi del testo unico D.P.R. 28 dicembre 2000,n. 445, del D.Lgs. 7 marzo 2005, n. 82 e norme collegate, il quale sostituisce il testo cartaceo e la firma autografa.

Numero interno di proposta: 2025AD008482

IL DIRIGENTE

VISTO il R.D. 523/1904 “Testo unico delle disposizioni di legge intorno alle opere idrauliche delle diverse categorie” e s.m.i.;

VISTO la L. 37/94 “Norme per la tutela ambientale delle aree demaniali dei fiumi, torrenti, laghi e altre acque pubbliche”;

VISTA la L.R. 80/2015 "Norme in materia di difesa del suolo, tutela delle risorse idriche e tutela della costa e degli abitati costieri", ed in particolare l'art. 2 lett. i);

VISTA la L.R. 79/2012 “Nuova disciplina in materia di consorzi di bonifica. Modifiche alla L.R. 69/2008 e alla L.R.91/1998. Abrogazione della L.R. 34/1994”;

RICHIAMATO il D.P.G.R. 60/R/2016 “Regolamento in attuazione dell’articolo 5 della legge regionale 28 dicembre 2015 n. 80 “Norme in materia di difesa del suolo, tutela delle risorse idrica e tutela della costa e degli abitati costieri” recante disciplina del rilascio delle concessioni per l’utilizzo del demanio idrico e criteri per la determinazione dei canoni, e successiva modifica con regolamento emanato con D.P.G.R. 08/08/2017 n. 45/R;

VISTA la L.R. 41/2018 “Disposizioni in materia di rischio di alluvioni e di tutela dei corsi d’acqua in attuazione del decreto legislativo 23 febbraio 2010, n. 49 (Attuazione della direttiva 2007/60/CE relativa alla valutazione e alla gestione dei rischi di alluvioni). Modifiche alla l.r. 80/2015 e alla l.r. 65/2014”;

RICHIAMATO il D.P.G.R. 42/R/2018 “Regolamento per lo svolgimento delle attività di polizia idraulica, polizia delle acque, e servizio di piena, in attuazione dell'articolo 5 della legge regionale 28 dicembre 2015, n. 80 (Norme in materia di difesa del suolo, tutela delle risorse idrica e tutela della costa e degli abitati costieri)”;

RICHIAMATA la D.C.R.T. 25/2024 “Modifiche al reticolo idrografico e di gestione di cui alla legge regionale 27 dicembre 2012, n. 79, approvato con deliberazione del Consiglio regionale 11 luglio 2023, n. 55”;

RICHIAMATA la D.G.R.T 1555/2022 “Aggiornamento dei canoni per l'uso del demanio idrico ai sensi della l.r. n. 80/2015 e del d.p.g.r. n. 60/R/2016”;

VISTA l’istanza di concessione idraulica presentata dalla società Giannini Giusto s.r.l., partita IVA 00271150468, con sede legale a Porcari (LU) in via Boccherini n.25, acquisita al protocollo della Regione Toscana con n.106687 il 13/02/2025, perfezionata con pec del 05/03/2025 (prot. n. 148774, n. 148789 e n. 150367) alla quale sono stati allegati i seguenti elaborati tecnici, a firma del tecnico iscritto all’ordine dei geologi della Toscana al n. 714: estratto catastale, mappa coordinate, relazione tecnica, tav.3 planimetria di dettaglio-relativi profili longitudinali e sezioni tipo;

DATO ATTO che il Responsabile del Procedimento è stato nominato con Ordine di servizio n. 23 del 25/11/2022;

RISCONTRATO che il richiedente ha versato:

-€75,00 di oneri istruttori in data 13/02/2025, mediante pago PA;

-€16,00 di imposta di bollo per l’istanza, con marca da bollo che riporta l’ identificativo n. 01230584666461 del 17/04/2024;

-€16,00 di imposta di bollo per il presente atto con marca da bollo che riporta l’ identificativo n. 01240416712112 del 19/12/2024;

CONSIDERATO che la richiesta è finalizzata ad ottenere in concessione una porzione di area, appartenente al Demanio dello Stato - Ramo idrico, che verrà occupata da uno scarico delle acque di falda

nel torrente Canalmagro, nel Comune di Massa (MS), alle coordinate Gauss-Boaga (EPSG 3003) X (Est): 1591585.62 - Y (Nord): 4871456.94;

PRESO ATTO che sono previste protezioni spondali anti-erosione nel punto di sversamento dei collettori di adduzione dall'impianto di emungimento;

CONSIDERATO che l'intervento rientra tra quelli autorizzabili ai sensi dell'art.3, comma 2 della L.R. 41/2018;

CONSIDERATO che il tecnico progettista ha attestato le condizioni di compatibilità idraulica dell'uso richiesto della porzione dell'area del Demanio idrico, di cui all'art. 3 comma 5 della L.R. 41/18;

DATO ATTO che questo Settore il 06/03/2025 con nota protocollata con n. 0153096 ha rilasciato, stante l'urgenza, alla società Gianni Giusto s.r.l. un'autorizzazione idraulica provvisoria per l'avvio dei lavori;

DATO ATTO che la concessione della porzione di area demaniale può essere rilasciata con assegnazione diretta in quanto rientra tra quelle previste dall'art. 13 del D.P.G.R. 60/R/2016 e successiva modifica;

VISTO in particolare l'art. 24 comma 6 del D.P.G.R. 60/R/2016, ai sensi del quale la Concessione è rilasciata senza il disciplinare, dando atto che il presente decreto contiene gli elementi essenziali e le clausole che regolano il rapporto giuridico tra la Regione Toscana, in qualità di Amministrazione concedente e Concessionario;

DATO ATTO che la documentazione tecnica che descrive l'esecuzione dei lavori e le caratteristiche più significative dell'opera, con evidenziata la porzione di area demaniale impegnata e la finalità dell'occupazione, è quella agli atti del procedimento (pratica idraulica n.5068, SIDIT n.3876/2019, procedimento n.1176/2025);

DATO ATTO che il presente decreto contiene gli elementi essenziali e le clausole che regolano il rapporto giuridico tra questa Amministrazione e il concessionario;

RITENUTO, sulla base dell'esperita istruttoria, di stabilire in 6 mesi la durata della concessione, a decorrere dal 06/03/2025 (data dell'autorizzazione provvisoria), che potrà essere rinnovata nei soli casi previsti dal D.P.G.R. 60/R/2016 e con le modalità nel medesimo stabilite, esclusivamente a seguito di istanza da presentare almeno 30 giorni prima della scadenza del termine di concessione;

DATO ATTO che la concessione e l'autorizzazione idraulica sono condizionate al rispetto delle prescrizioni di seguito riportate e delle disposizioni disciplinate dalla normativa nazionale e regionale di riferimento:

PRESCRIZIONI TECNICHE

- durante l'esecuzione dei lavori non dovrà essere mai impedito o ostacolato il regolare deflusso delle acque né essere mai ridotta l'efficienza idraulica del tratto di corso d'acqua interessato dai lavori;
- durante l'esecuzione dei lavori dovranno essere messi in atto tutti gli accorgimenti e le precauzioni necessarie affinché l'interferenza con la dinamica fluviale non determini aggravio di rischio idraulico ed in generale pericolo per l'incolumità delle persone e danni ai beni pubblici e privati;
- tutte le opere provvisorie occorrenti per l'esecuzione dei lavori dovranno ingombrare il meno possibile l'alveo del corso d'acqua ed in ogni caso dovranno essere rimosse a lavori ultimati e comunque prima del sopraggiungere delle piene;

- tutti i lavori dovranno essere eseguiti a perfetta regola d'arte secondo le normative, le specifiche e le linee guida esistenti per i materiali da costruzione e le modalità realizzative. Le opere finite dovranno risultare conformi ai disegni esaminati;
- al termine dei lavori eventuali materiali di risulta dovranno essere allontanati dal cantiere e ripristinato lo stato dei luoghi;
- dovrà essere sempre garantito l'accesso all'alveo al personale di vigilanza del Genio Civile Toscana Nord od altro da tali Enti individuati, addetto alla vigilanza e alla manutenzione del corso d'acqua;
- i lavori che in qualsiasi modo interesseranno l'alveo del corso d'acqua dovranno essere eseguiti in condizioni meteorologiche favorevoli;
- i lavori dovranno essere svolti in conformità alle disposizioni per la salvaguardia dell'ittiofauna contenute e dovranno essere adottati tutti gli accorgimenti necessari al fine di evitare intorbidamenti che possano arrecare danno alla fauna ittica;
- al termine dei lavori dovrà essere ripristinato lo stato dei luoghi interessato dal cantiere e da occupazioni temporanee, comprensivo di tutte quelle aree che hanno visto il passaggio dei mezzi sia lungo le rive dell'alveo che sulle viabilità di accesso;
- eventuali adempimenti, nulla-osta, permessi ed autorizzazioni di carattere edilizio, ambientale, paesaggistico o comunque non afferenti alla normativa sulle acque pubbliche, qualora necessari per l'effettuazione dell'attività di progetto, sono a carico del richiedente;
- i lavori dovranno essere realizzati così come descritti in relazione e rappresentati negli elaborati grafici presenti;

PRESCRIZIONI GENERALI

- l'autorizzazione di cui al presente atto, riguarda esclusivamente la realizzazione dello scarico per cui ogni variazione od ogni ulteriore opera o attività non indicata nella relazione tecnica presentata, od altro comunque non previsto, dovrà essere sottoposto ad ulteriore esame di questo Settore per la nuova eventuale autorizzazione prima della loro esecuzione;
- i lavori dovranno terminare entro 6 mesi, a decorrere dal 06/03/2025, data dell'autorizzazione provvisoria, pena la perdita di validità dello stesso; nel caso in cui l'opera non fosse ancora terminata entro tale scadenza, l'autorizzazione dovrà essere considerata automaticamente decaduta, senza ulteriore comunicazione da parte dello scrivente Ufficio;
- l'autorizzazione di cui al presente atto, ha validità di 6 mesi, a decorrere dal 06/03/2025, a pena di decadenza senza ulteriori comunicazioni da parte dello scrivente Ufficio, salvo richiesta di rinnovo da presentarsi almeno 30 giorni prima della scadenza ;
- le opere saranno eseguite a totale cura e spese della società richiedente;
- il richiedente dovrà comunicare allo scrivente Settore la data di fine lavori entro 15 giorni, al fine di consentire eventuali accertamenti tesi a verificare la rispondenza tra quanto previsto e quanto realizzato e trasmettere, entro sessanta giorni dal termine dei lavori, copia della dichiarazione di rispondenza delle opere stesse a quanto oggetto di autorizzazione e dell'avvenuto recepimento delle prescrizioni contenute nel presente atto;
- il richiedente, ai fini dell'esecuzione dell'opera, è tenuto a munirsi di tutti i titoli abilitativi, autorizzativi e degli atti di assenso, comunque denominati, previsti dalle leggi vigenti;

- con il presente decreto si intendono autorizzati, per tutta la durata della concessione, tutti gli interventi manutentivi ordinari che si rendessero necessari al corretto esercizio del bene concesso, nel rispetto comunque delle normative vigenti al momento; il concessionario dovrà comunicare preventivamente a questa Amministrazione, la data d'inizio dei predetti lavori manutentivi e dovrà altresì presentare, a corredo di tale comunicazione, documentazione tecnica esplicativa;

STABILITO che, ai sensi dell'art. 22 del D.P.G.R. 60/R del 12/08/2016, il Concessionario si obbliga:

- ad assumere la custodia della porzione dell'area demaniale in concessione, oltretutto dell'opera realizzata, mantenendole in buono stato, preservandole dal pericolo di distruzione o danneggiamento, salvaguardandole da intrusioni e manomissioni da parte di soggetti non autorizzati;
- a porre in essere tutte le misure necessarie a garantire la stabilità nel tempo del manufatto, anche in dipendenza del mutevole regime del corso d'acqua, previo ottenimento dell'autorizzazione dell'Amministrazione Concedente, dichiarando fin d'ora di non aver nulla a pretendere per qualsiasi danno eventualmente occorso all'opera oggetto di concessione ed agli utilizzatori, per effetto delle piene e dei fenomeni di dinamica fluviale;
- a consentire l'accesso al personale di vigilanza incaricato dalla Concedente, che potrà in ogni momento effettuare verifiche per accertare lo stato di manutenzione della porzione di area e impartire l'ordine di effettuare gli interventi eventualmente necessari, ad insindacabile giudizio della Concedente, per garantire il buon regime delle acque;
- a sollevare fin d'ora la Concedente da ogni onere e responsabilità per qualsiasi danno derivante alle persone ed alla proprietà pubblica e privata a seguito di inadeguata manutenzione o di inadeguata custodia del bene demaniale in concessione, assumendosi gli oneri del risarcimento;
- a rispettare le leggi ed i regolamenti ed ordinamenti di polizia urbana e di pubblica sicurezza, nonché la normativa in materia di polizia delle acque contenuta nel R.D. 523/1904 e nel R.D. 1775/1933, tenendo fin d'ora indenne la Concedente da ogni conseguenza determinata dalla inosservanza di essi;
- a non mutare la destinazione del bene in concessione, né apportarvi aggiunte, innovazioni o altro senza la preventiva autorizzazione della Concedente, prendendo atto che tutte le opere addizionali e di miglioria autorizzate resteranno acquisite al Demanio senza che il Concessionario possa avere diritto a rimborsi o indennizzi e che qualora il Concessionario esegua le predette opere senza autorizzazione sarà tenuto alla rimessa in pristino, a propria cura e spese, salvo che la Concedente non ritenga di mantenerle senza alcun onere a proprio carico; sarà tenuto inoltre al risarcimento degli eventuali danni;
- a non cedere né sub concedere, anche parzialmente, il bene oggetto di concessione;
- a tenere indenne la Concedente dalle spese necessarie per le opere di sistemazione delle aree pubbliche specificamente coinvolte dagli interventi di installazione e manutenzione e di ripristinare a regola d'arte le aree medesime nei tempi stabiliti;
- a consentire, in ogni momento l'accesso e/o il transito, per le opportune operazioni di vigilanza, al personale del Genio Civile ed ai mezzi addetti al servizio di piena e di polizia idraulica;
- a ripristinare, a proprie spese, i luoghi, alla scadenza della concessione per decorrenza del termine di durata indicato e in caso di revoca o rinuncia, fatta salva la facoltà della Concedente di acquisire le opere al demanio, senza oneri per l'Amministrazione;

Il Concessionario inoltre:

- rimane il solo ed unico responsabile agli effetti del risarcimento di tutti i danni che fossero arrecati alla proprietà privata, a cose o persone per effetto di quanto autorizzato e comunque tenendo indenne la

Regione Toscana da qualsiasi responsabilità, anche giudiziale, per eventuali danni, reclami o molestie che potessero derivare dai lavori in oggetto;

- è obbligato, ai sensi dell'art. 2 del R.D. n.523/1904 ad eseguire a proprie spese e non appena ricevutane intimazione, tutte quelle varianti e modifiche, compresa anche l'eventuale demolizione dell'opera stesse e la messa in pristino dello stato dei luoghi, che, a giudizio insindacabile dell'Autorità idraulica, si rendessero necessarie per garantire il buon regime idraulico o in seguito all'accertamento di effetti dannosi dell'opera stessa o per le variate condizioni del corso d'acqua o per ogni altro pubblico interesse che potesse sopravvenire

- dovrà provvedere inoltre a ripristinare tempestivamente qualsiasi danno o guasto causato alle opere idrauliche ed al corso d'acqua in generale per effetto della presente autorizzazione, in conformità alle prescrizioni che saranno impartite dalla competente autorità idraulica;

- è tenuto alla osservanza delle disposizioni del R.D. 25/07/1904 n. 523 sulle opere idrauliche, nonché delle prescrizioni legislative e regolamentari vigenti, quali quelle concernenti la tutela delle acque pubbliche, dell'agricoltura, della fauna ittica, dell'industria, dell'igiene e della pubblica incolumità;

DATO ATTO che, ferme restando le sanzioni penali previste dalla normativa statale di riferimento, la concessione decade nei seguenti casi:

- violazione delle disposizioni e prescrizioni contenute nelle disposizioni legislative, regolamentari e nel presente atto;

- mancato pagamento di due annualità del canone

- non uso protratto per due anni della porzione di area e delle relative pertinenze

- mancata realizzazione dei lavori nei tempi stabiliti nel presente atto

- violazione del divieto di cessione o sub concessione a terzi

- esecuzione dei lavori in difformità del progetto autorizzato;

Prima di dichiarare la decadenza con apposito decreto, la Concedente comunicherà un termine non inferiore a 30 giorni entro il quale il Concessionario potrà presentare le proprie deduzioni;

RICORDATO che:

- al Concessionario dichiarato decaduto non spetterà alcun rimborso per l'opera realizzata e per le spese sostenute;

- fatte salve le eventuali sanzioni di cui all'art. 9 della L.R. 80/2015, il Concessionario decaduto è soggetto all'obbligo di rilascio della porzione di area e al ripristino dei luoghi;

- nel caso di mancato rilascio è eseguito lo sfratto in via amministrativa;

- per quanto non espressamente previsto dal presente Decreto di Concessione si applicano le vigenti disposizioni, di legge e di regolamento, statali e regionali, ed in particolare il codice civile, la normativa concernente il buon regime delle acque, nonché l'igiene e la sicurezza pubblica, l'edilizia e l'urbanistica vigenti nel territorio dove i beni sono ubicati;

DATO ATTO che il Concedente potrà disporre, mediante atto amministrativo, la revoca della presente concessione in qualunque momento, con effetto immediato, qualora intervengano ragioni di regimazione idraulica del corso d'acqua interessato o che l'opera stessa sia in seguito giudicata incompatibile per il buon regime idraulico del corso d'acqua interessato o ragioni di pubblica utilità o per qualsiasi ragione di pubblico interesse;

RISCONTRATO che il richiedente, in data 05/03/2025, ha ottemperato al pagamento dei seguenti importi:

- € 56,56 di canone concessorio;

- € 28,28 di imposta regionale sul canone di concessione ;

RILEVATO che l'inosservanza delle condizioni e prescrizioni cui è vincolato il presente provvedimento, al pari dell'inosservanza delle norme contenute nel Capo VII del R.D. 523/1904, comporterà denuncia all'Autorità Giudiziaria competente;

Tutto ciò premesso e considerato,

DECRETA

1. di rilasciare alla società Giannini Giusto s.r.l., partita IVA 00271150468, con sede legale a Porcari (LU) in via Boccherini n.25, la concessione di una porzione di area, appartenente al Demanio dello Stato - Ramo idrico, che verrà occupata da uno scarico delle acque di falda nel torrente Canalmagro, nel Comune di Massa (MS), alle coordinate Gauss-Boaga (EPSG 3003) X (Est): 1591585.62 - Y (Nord): 4871456.94;
2. che la concessione, della suddetta porzione di area, avrà la durata di 6 mesi a decorrere dal 06/03/2025, a pena di decadenza, senza ulteriori comunicazioni da parte dello scrivente Ufficio, salvo richiesta di rinnovo da presentarsi almeno 30 giorni prima della scadenza;
3. di rilasciare l'autorizzazione idraulica per eseguire i lavori necessari, meglio descritti nella relazione tecnica allegata all'istanza (pratica idraulica n.5068, SIDIT n.3876/2019, procedimento n.1176/2025), alla realizzazione dello scarico, ai sensi e per gli effetti dell'art.2, comma 1, lettera i) e lettera n) della L.R. 80/2015 e dell' art. 93 del R.D. 523/1904;
4. che i lavori dovranno terminare entro 6 mesi a decorrere dal 06/03/2025; nel caso in cui l'opera non fosse ancora terminata entro tale scadenza, l'autorizzazione dovrà essere considerata automaticamente decaduta, senza ulteriore comunicazione da parte dello scrivente Ufficio;
5. che l'autorizzazione idraulica, di cui al presente atto, ha validità 6 mesi a decorrere dal 06/03/2025, a pena di decadenza senza ulteriori comunicazioni da parte dello scrivente Ufficio, salvo richiesta di rinnovo da presentarsi almeno 30 giorni prima della scadenza;
6. che la concessione e l'autorizzazione idraulica sono condizionate al rispetto delle prescrizioni in narrativa riportate e delle disposizioni disciplinate dalla normativa nazionale e regionale di riferimento;
7. che il presente provvedimento è rilasciato ai soli fini di tutela delle opere idrauliche e del buon regime delle acque pubbliche, giusto l'art. 2 del R.D. 523/1904 e pertanto fa salvi e impregiudicati i diritti di terzi; il destinatario è tenuto a munirsi di tutti gli ulteriori titoli abilitativi e atti di assenso previsti dalle leggi vigenti;
8. che il Concessionario è a conoscenza che, ferme restando le vigenti disposizioni urbanistiche del Comune interessato, in assenza della presente autorizzazione non possono iniziare i lavori;
9. di notificare, tramite pec, il presente atto al soggetto richiedente;
10. che avverso il presente provvedimento è ammesso ricorso nei confronti dell'autorità giudiziaria competente nei termini di legge.

IL DIRIGENTE



REGIONE TOSCANA

DIREZIONE DIFESA DEL SUOLO E PROTEZIONE CIVILE

SETTORE GENIO CIVILE VALDARNO SUPERIORE

Responsabile di settore Gennarino COSTABILE

Incarico: DECR. DIRIG. CENTRO DIREZIONALE n. 10159 del 14-05-2024

Decreto soggetto a verifica di cui all'art. 7 del disciplinare di controllo ai sensi della DGR n. 521/2024

Numero adozione: 7283 - Data adozione: 10/04/2025

Oggetto: R.D. 1775/33 - Regolamento Regione Toscana n. 61/r del 16/08/2016 e s.m.i. Rinnovo della concessione di derivazione di acque pubbliche sotterranee nel Comune di Pontassieve (FI), Località Quagliodromo - Vallebona rilasciata dalla Provincia di Firenze con determinazione dirigenziale n. 4057 del 30/10/2014. Procedimento/Pratica SiDIT n. 92/2025-144305/2020 (Codice locale n. 238).

Il presente atto è pubblicato sul BURT ai sensi degli articoli 4, 5, 5 bis e 5 ter della l.r. 23/2007 e sulla banca dati degli atti amministrativi della Giunta regionale ai sensi dell'art.18 della l.r. 23/2007.

Data certificazione e pubblicazione in banca dati ai sensi L.R. 23/2007 e ss.mm.: 11/04/2025

Documento informatico firmato digitalmente ai sensi del testo unico D.P.R. 28 dicembre 2000, n. 445, del D.Lgs. 7 marzo 2005, n. 82 e norme collegate, il quale sostituisce il testo cartaceo e la firma autografa.

Numero interno di proposta: 2025AD008485

IL DIRIGENTE

VISTO il R.D. 11 dicembre 1933 n. 1775 "Testo unico delle disposizioni sulle acque e impianti elettrici";

VISTA la L. 7 agosto 1990 n. 241 e ss. mm.ii.;

VISTO il D.Lgs 31 marzo 1998 n. 112 "Conferimento di funzioni e compiti amministrativi dello Stato alle regioni ed agli enti locali", in attuazione del capo I della legge 15 marzo 1997, n. 59;

VISTA la Deliberazione del Consiglio della Regione Toscana 25 gennaio 2005 n. 6 "Approvazione del piano di tutela delle acque";

VISTO il D.Lgs. 3 aprile 2006 n. 152 "Norme in materia ambientale";

VISTA la L.R. 3 marzo 2015 n. 22 "Riordino delle funzioni provinciali e attuazione della legge 7 aprile 2014 n. 56";

VISTA la L.R. 28 dicembre 2015 n. 80 "Norme in materia di difesa del suolo, tutela delle risorse idriche e tutela della costa e degli abitati costieri";

VISTI i regolamenti della Regione Toscana:

- 21 aprile 2015, n. 51/R "Regolamento di attuazione dell'articolo 11, comma 1, lettere e) ed f) della legge regionale 28 dicembre 2015 n. 80. Disciplina degli obblighi di misurazione delle portate e dei volumi dei prelievi e delle restituzioni di acqua pubblica e delle modalità di trasmissione dei risultati delle misurazioni";

- 16 agosto 2016, n. 61/R "Regolamento di attuazione dell'articolo 11, commi 1 e 2, della legge regionale 28 dicembre 2015 n. 80 (Norme in materia di difesa del suolo, tutela delle risorse idriche e tutela della costa e degli abitati costieri) recante disposizioni per l'utilizzo razionale della risorsa idrica e per la disciplina dei procedimenti di rilascio dei titoli concessori e autorizzatori per l'uso di acqua. Modifiche al D.P.G.R. 51/R/2015";

VISTA la delibera della Giunta regionale 21/01/2019 n. 58, pubblicata nel Burt il 30/01/2019, recante "Indirizzi di prima applicazione per la valutazione ambientale ex ante delle derivazioni idriche e l'individuazione del deflusso ecologico in relazione agli obiettivi di qualità ambientale definiti dai Piani di gestione delle Acque delle autorità di Distretto Idrografico ricadenti nel territorio della Regione Toscana";

VISTA la delibera della Giunta Regionale del 1 ottobre 2018 n. 1068 "Delibera di determinazione dei canoni sulle utilizzazioni delle acque per l'annualità 2018" e successive delibere di aggiornamento dei canoni sulla base del tasso di inflazione programmata (TIP);

RICHIAMATA la concessione di derivazione di acque pubbliche sotterranee rilasciata dalla Provincia di Firenze a SOCIETA' AGRICOLA LAVACCHIO S.R.L., con sede legale in Via Montefiesole, Pontassieve (FI), C.F. 03513770101, con determinazione dirigenziale n. 4057 del 30/10/2014 ed il relativo disciplinare di concessione;

CONSIDERATO che con domanda in data 18-12-2024 al numero protocollo 0656779 il richiedente SOCIETA' AGRICOLA LAVACCHIO S.R.L., con sede legale in Via Montefiesole, Pontassieve (FI), C.F. 03513770101, ha presentato domanda di rinnovo della concessione di derivazione di acque pubbliche sotterranee nel Comune di Pontassieve (FI), Località Quagliodromo - Vallebona nel terreno individuato al N.C.T nel foglio n. 78, particella n. 34 ad uso AGRICOLO, alle stesse condizioni di prelievo di cui alla concessione rilasciata dalla Provincia di Firenze con determinazione dirigenziale n. 4057 del 30/10/2014;

CONSIDERATO che non sono intervenute modifiche della concessione originaria e che pertanto non si

ritiene necessario, ai sensi dell'art. 73 comma 7 del regolamento 61/R/2016, procedere alla sottoscrizione di un nuovo disciplinare di concessione;

VISTI gli esiti dell'istruttoria svolta dall'Ufficio e le caratteristiche della derivazione che possono essere così sintetizzate:

- la quantità di acqua da derivare, sulla quale è calcolato il canone di concessione, è fissata in misura della portata media di 0.04 l/s, per un fabbisogno di 1277.5 metri cubi annui, destinati ad uso AGRICOLO ;

CONSIDERATO CHE il richiedente ha versato la somma di € 203,91 (*duecentotré virgola novantuno*) in occasione del rilascio della concessione originaria, a titolo di cauzione a garanzia del pagamento del canone di concessione di derivazione d'acqua pubblica ai sensi dell'art. 60 della D.P.G.R. 61/R/2016 e della D.G.R.T. n. 1068/2018, somma che sarà restituita alla scadenza della concessione senza rinnovo;

CONSIDERATO CHE il richiedente ha corrisposto i canoni pregressi e le spese di istruttoria come da attestazioni agli atti dell'Ufficio;

RITENUTA l'istanza presentata meritevole di approvazione;

DATO ATTO che il responsabile del procedimento amministrativo, ai sensi della Legge 241/1990 e s.m.i., è il titolare di incarico di Elevata Qualificazione in "Procedure tecnico autorizzative in materia di acque - Valdarno Superiore";

DATO ATTO CHE l'imposta di bollo relativa al presente atto è stata regolarmente assolta;

Tutto ciò premesso e considerato

DECRETA

1. di rilasciare, entro i limiti di disponibilità dell'acqua e fatti salvi i diritti di terzi, al richiedente SOCIETA' AGRICOLA LAVACCHIO S.R.L., con sede legale in Via Montefiesole, Pontassieve (FI), C.F. 03513770101, il rinnovo della concessione di acque sotterranee tramite POZZO ubicato al foglio n. 78, particella n. 34 in Comune di Pontassieve (FI), Località Quagliodromo - Vallebona per uso AGRICOLO per una portata media di 0.041 l/s di acqua sulla base della quale sarà calcolato il canone di concessione;

2. di stabilire la durata della concessione per ulteriori 20 anni a decorrere dal 31/12/2024, data di scadenza della concessione rilasciata dalla Provincia di Firenze con determinazione dirigenziale n. 4057 del 30/10/2014 e pertanto con nuova scadenza fissata al 31/12/2044;

3. di dichiarare che ai sensi della D.G.R. n. 1068/2018 e successive delibere di aggiornamento dei canoni sulla base del tasso di inflazione programmata (TIP), il canone annuo è stabilito nella misura di € 86,66 ; (*euro ottantasei virgola sessantasei centesimi*);

4. di dichiarare che la Regione Toscana resta sollevata da ogni onere e responsabilità in dipendenza dell'attingimento, inclusi gli eventuali danni verso terzi e qualsiasi altro danno si possa verificare, durante l'esercizio della derivazione, alle persone ed alla proprietà pubblica e privata, che saranno in ogni caso posti a carico del Concessionario;

6. di trasmettere il presente provvedimento al Concessionario, all'Autorità di Bacino Distrettuale dell'Appennino Settentrionale e al Comune di Pontassieve;

Avverso il presente provvedimento è ammesso ricorso nei confronti dell'autorità giudiziaria competente nei termini di legge.

IL DIRIGENTE



REGIONE TOSCANA

DIREZIONE DIFESA DEL SUOLO E PROTEZIONE CIVILE

SETTORE GENIO CIVILE TOSCANA NORD

Responsabile di settore Andrea MORELLI

Incarico: DECR. DIRIG. CENTRO DIREZIONALE n. 1436 del 28-01-2025

Decreto soggetto a verifica di cui all'art. 7 del disciplinare di controllo ai sensi della DGR n. 521/2024

Numero adozione: 7295 - Data adozione: 10/04/2025

Oggetto: R.D. n. 1775/33 - concessione utilizzazione di acqua pubblica sotterranea prelevata mediante un pozzo, denunciato ai sensi del D.Lgs. 275/1993, nel Comune di Camaiole (LU), ad uso civile (prat. Sidit n. 190378/2020 C.L. n. D 14931 - VER 274).

Il presente atto è pubblicato sul BURT ai sensi degli articoli 4, 5, 5 bis e 5 ter della l.r. 23/2007 e sulla banca dati degli atti amministrativi della Giunta regionale ai sensi dell'art.18 della l.r. 23/2007. E' escluso dalla pubblicazione l'allegato A nel rispetto dei limiti alla trasparenza posti dalla normativa statale.

Data certificazione e pubblicazione in banca dati ai sensi L.R. 23/2007 e ss.mm.: 11/04/2025

Documento informatico firmato digitalmente ai sensi del testo unico D.P.R. 28 dicembre 2000,n. 445, del D.Lgs. 7 marzo 2005, n. 82 e norme collegate, il quale sostituisce il testo cartaceo e la firma autografa.

Numero interno di proposta: 2025AD008570

IL DIRIGENTE

Visti:

- il R.D. 11/12/1933 n. 1775 “Testo unico delle disposizioni sulle acque e impianti elettrici”;
- la L. 7 agosto 1990 n. 241 e ss. mm.ii “Nuove norme in materia di procedimento amministrativo e di diritto di accesso ai documenti amministrativi”;
- il D.L.vo 31.03.1998, n. 112 “Conferimento di funzioni e compiti amministrativi dello Stato alle regioni ed agli enti locali”, in attuazione del capo I della legge 15 marzo 1997, n. 59;
- il D.P.R. 18.2.1999 n°238;
- la Deliberazione del Consiglio della Regione Toscana n. 6 del 25.01.2005 “Approvazione del piano di tutela delle acque”;
- il D.Lgs. del 03/04/2006 n° 152, artt. 95 e 96;
- la L.R. 3 marzo 2015 n. 22 “Riordino delle funzioni provinciali e attuazione della legge 7 aprile 2014 n. 56”;
- il decreto del Presidente della Giunta Regionale Toscana 21/04/2015 n. 51/R “Regolamento di attuazione dell’articolo 11, comma 1, lettere e) ed f) della legge regionale 28 dicembre 2015 n. 80. Disciplina degli obblighi di misurazione delle portate e dei volumi dei prelievi e delle restituzioni di acqua pubblica e delle modalità di trasmissione dei risultati delle misurazioni”, così come modificato dal DPGRT n. 46/R del 11/08/2017;
- la L.R. 28/12/2015, n. 80 “Norme in materia di difesa del suolo, tutela delle risorse idriche e tutela della costa e degli abitati costieri”;
- la delibera della Giunta regionale 23 febbraio 2016 n. 122 “Delibera per il subentro nei procedimenti ai sensi dell’art.11 bis comma 2 della L.R.22/2015 in materia di difesa del suolo”;
- la D.G.R. n. 194 del 16/03/2016 “Concessioni di acque pubbliche e di aree del demanio fluviale. Approvazione degli schemi tipo di disciplinare, come da DGR 29 dicembre 2015 n. 1341, ed ulteriori disposizioni per l’istruttoria ed il rilascio”;
- il decreto del Presidente della Giunta Regionale Toscana 16 agosto 2016, n. 61/R (pubblicato sul Bollettino Ufficiale n. 37 parte I del 19/08/2016), così come modificato dal DPGRT n. 46/R del 11/08/2017, “Regolamento di attuazione dell’articolo 11, commi 1 e 2, della legge regionale 28 dicembre 2015 n. 80 (Norme in materia di difesa del suolo, tutela delle risorse idriche e tutela della costa e degli abitati costieri) recante disposizioni per l’utilizzo razionale della risorsa idrica e per la disciplina dei procedimenti di rilascio dei titoli concessori e autorizzatori per l’uso di acqua. Modifiche al D.P.G.R. 51/R/2015”;
- la L.R.11/11/2016 n.77 “disposizioni urgenti in materia di concessioni del demanio idrico” art. 3;
- il DPGRT n. 46/R del 11/08/2017 pubblicato sul Bollettino Ufficiale n. 34 Parte I del 11/08/2017 “modifiche al DPGRT n. 61/R/2016 e al DPGRT n. 51/R/2015”;
- le deliberazioni di Giunta Regionale di determinazione dei canoni sulle utilizzazioni delle acque n. 1068 del 01/10/2018, n. 1035 del 05/08/2019, n. 938 del 13/09/2021, n. 1219 del 02/11/2022, n. 1208 del 23/10/2023 e n. 1237 del 04/11/2024;
- la delibera della Giunta Regionale del 21.01.2019 n. 58, pubblicata nel BURT il 30.01.2019, recante “Indirizzi di prima applicazione per la valutazione ambientale ex ante delle derivazioni idriche e l’individuazione del deflusso ecologico in relazione agli obiettivi di qualità ambientale definiti dai Piani di Gestione delle Acque delle Autorità di Distretto Idrografico ricadenti nel territorio della Regione Toscana”;

Vista l’istanza del Richiedente, i cui dati identificativi sono indicati nell’allegato A non pubblicato, parte integrante e sostanziale del presente decreto, presentata attraverso il portale R.T. Sidit, prot. 619691 del 27/11/2024 (assolti: marca da bollo da Euro 16,00 e spese di istruttoria di Euro 100,00), intesa a riattivare il procedimento di concessione preferenziale per l’utilizzo di acqua pubblica (ad

uso civile) relativa ad un pozzo nel Comune di Camaiore (LU), di cui alla denuncia presentata ai sensi del D.Lgs. 275/1993;

Considerato che a seguito degli accertamenti effettuati è possibile stabilire che le condizioni locali corrispondono a quanto riportato negli atti tecnici presentati a corredo della domanda di concessione;

Visto il decreto dirigenziale n. 3343 del 20/02/2025 di conclusione positiva della Conferenza di servizi ex art.14 c.1 legge n.241/1990, in forma semplificata modalità asincrona, riguardante l'istanza presentata dal Richiedente, prot. n. 619691 del 27/11/2024, intesa ad ottenere la concessione di derivazione acqua sotterranea mediante un pozzo, nel Comune di Camaiore (LU), ad uso civile, pratica Sidit n. 190378/2020 C.L. n. D 14931 - VER 274;

Dato atto che mediante il portale Sidit sono stati corrisposti:

- indennizzo per canoni anni 2019/2023 di Euro 1.283,02,
- il deposito cauzionale di Euro 275,65,
- il canone anno 2024 di Euro 275,65,
- il contributo idrografico di Euro 40,00;

Considerata altresì la conclusione dell'iter istruttorio, con esito favorevole, per il rilascio della concessione, come risulta dalla relazione dell'Ufficio Genio Civile Toscana Nord sede di Lucca, Ufficio Procedure Tecnico Autorizzative in Materia di Acque, conservata agli atti della prat. Sidit n. 190378/2020 C.L. n. D 14931 - VER 274;

Dato atto che a seguito dell'esperita istruttoria e della conclusione positiva della Conferenza di servizi ex art.14 legge n.241/1990 di cui al decreto dirigenziale n. 3343 del 20/02/2025, è possibile concedere al Richiedente, l'utilizzazione di acqua pubblica sotterranea prelevata mediante un pozzo, denunciato ai sensi del D.Lgs. 275/1993, nel Comune di Camaiore (LU), FG 41 Mappale 878, ad uso civile, in particolare per irrigazione aree a verde, lavaggio attrezzature, abbattimento polveri, docce, stabilendo la durata della concessione in 15 (quindici) anni a decorrere dalla data di approvazione del presente decreto, per 365 gg/a; i quantitativi del prelievo sono i seguenti: la portata di acqua massima è fissata in misura non superiore a 1,5 l/s, nell'anno civile non potrà essere prelevato un volume eccedente 2.900,0 mc, la portata media su cui calcolare il canone è 0,092 l/s (prat. Sidit n. 190378/2020 C.L. n. D 14931 - VER 274);

Dato atto che:

- gli usi specifici delle acque sotterranee, prelevate tramite pozzi, soggetti al giudizio di idoneità all'uso umano di cui al D.Lgs 18/2023, dovranno sottostare alle procedure di competenza dell'Azienda USL;
- è vietato l'utilizzo di detersivi, saponi o altri prodotti affini;

Preso atto che in data 08/04/2025 è stato sottoscritto il disciplinare contenente gli obblighi e le condizioni cui è vincolata la concessione di acqua pubblica;

Visto l'allegato disciplinare di concessione sottoscritto in data 08/04/2025, redatto in conformità alla delibera di Giunta Regionale n. 194 del 16/03/2016 (All. A), contenente i diritti e gli obblighi delle Parti, nonché la disciplina delle modalità di esecuzione delle attività oggetto di concessione ed ogni altro termine, modo e condizione accessoria;

Dato atto che è dovuto il canone anno 2025 di Euro 275,65 salvo conguaglio, da versare entro la scadenza annuale del 31/12/2025;

Dato atto che il responsabile del procedimento dichiara l'assenza di conflitto di interessi ai sensi dell'art. 6 bis della Legge 241/1990;

Tutto ciò premesso e considerato

DECRETA

1. di concedere al Richiedente, i cui dati identificativi sono indicati nell'allegato A, non pubblicato, parte integrante e sostanziale del presente atto, a seguito dell'esperita istruttoria e della conclusione positiva della Conferenza di servizi ex art.14 legge n.241/1990 di cui al decreto dirigenziale n. 3343 del 20/02/2025, l'utilizzazione di acqua pubblica sotterranea prelevata mediante un pozzo, denunciato ai sensi del D.Lgs. 275/1993, nel Comune di Camaione (LU), FG 41 Mappale 878, ad uso civile, in particolare per irrigazione aree a verde, lavaggio attrezzature, abbattimento polveri, docce, stabilendo la durata della concessione in 15 (quindici) anni a decorrere dalla data di approvazione del presente decreto, per 365 gg/a; i quantitativi del prelievo sono i seguenti: la portata di acqua massima è fissata in misura non superiore a 1,5 l/s, nell'anno civile non potrà essere prelevato un volume eccedente 2.900,0 mc, la portata media su cui calcolare il canone è 0,092 l/s (prat. Sidit n. 190378/2020 C.L. n. D 14931 - VER 274);
2. di dare atto che:
 - gli usi specifici delle acque sotterranee, prelevate tramite pozzi, soggetti al giudizio di idoneità all'uso umano di cui al D.Lgs 18/2023, dovranno sottostare alle procedure di competenza dell'Azienda USL;
 - è vietato l'utilizzo di detersivi, saponi o altri prodotti affini;
3. di approvare il disciplinare, redatto in conformità allo schema di cui alla Delibera G.R. n.194 del 16/03/2016, sottoscritto in data 08/04/2025, contenente gli obblighi e le condizioni cui è vincolato il rapporto di concessione di derivazione acqua pubblica (All. A);
4. di dare atto che sono stati effettuati i versamenti di cui al 5° capoverso della narrativa;
5. di dare atto che è dovuto il canone anno 2025 di Euro 275,65 salvo conguaglio, da versare entro la scadenza annuale del 31/12/2025;
6. di dare atto che per ogni effetto di legge, il Richiedente elegge il proprio domicilio presso il Comune di Camaione (LU);
7. di dare atto che la Regione Toscana resta sollevata da ogni onere e responsabilità in dipendenza dell'attingimento, inclusi gli eventuali danni verso terzi e qualsiasi altro danno si possa verificare, durante l'esercizio della derivazione, alle persone ed alla proprietà pubblica e privata, che saranno in ogni caso posti a carico del Concessionario;
8. di trasmettere il presente atto al Richiedente;
9. di dare atto che avverso il presente provvedimento è ammesso ricorso all'Autorità Giudiziaria competente nei termini di legge.

IL DIRIGENTE

Allegati n. 1

A

disciplinare

6089f0984d61bb8203f5d7dcaf4eac1df92d03471354bf956f91497b9cab422d



REGIONE TOSCANA

DIREZIONE DIFESA DEL SUOLO E PROTEZIONE CIVILE

SETTORE GENIO CIVILE VALDARNO SUPERIORE

Responsabile di settore Gennarino COSTABILE

Incarico: DECR. DIRIG. CENTRO DIREZIONALE n. 10159 del 14-05-2024

Decreto soggetto a verifica di cui all'art. 7 del disciplinare di controllo ai sensi della DGR n. 521/2024

Numero adozione: 7296 - Data adozione: 10/04/2025

Oggetto: RD nr. 523/1904 - LR nr. 80/2015. Rinnovo omologazione del progetto per il completamento del cosiddetto By Pass del corso d'acqua denominato Torrente Mugnone, tra il ponte del Romito e il sottopasso ferroviario e tra quest'ultimo e lo sbocco del by-pass presso Viale Redi del Comune di Firenze, autorizzazione all'esecuzione dei lavori e rilascio concessione demaniale. Pratica SiDIT 7906/2024

Il presente atto è pubblicato sul BURT ai sensi degli articoli 4, 5, 5 bis e 5 ter della l.r. 23/2007 e sulla banca dati degli atti amministrativi della Giunta regionale ai sensi dell'art.18 della l.r. 23/2007.

Data certificazione e pubblicazione in banca dati ai sensi L.R. 23/2007 e ss.mm.: 11/04/2025

Documento informatico firmato digitalmente ai sensi del testo unico D.P.R. 28 dicembre 2000, n. 445, del D.Lgs. 7 marzo 2005, n. 82 e norme collegate, il quale sostituisce il testo cartaceo e la firma autografa.

Numero interno di proposta: 2025AD008600

IL DIRIGENTE

VISTO l'art. 93 del R.D. 523/1904 "Testo unico delle disposizioni di legge intorno alle opere idrauliche delle diverse categorie" e s.m.i.;

VISTA la L. 37/94 "Norme per la tutela ambientale delle aree demaniali dei fiumi, torrenti, laghi e altre acque pubbliche";

VISTA la L.R. 79/2012 "Nuova disciplina in materia di consorzi di bonifica. Modifiche alla l.r. 69/2008 e alla l.r. 91/1998. Abrogazione della l.r. 34/1994";

VISTA la D.C.R.T. n. 25 del 23/04/2024: "Modifiche al reticolo idrografico e di gestione di cui alla legge regionale 27 dicembre 2012, n.79 approvato con deliberazione del Consiglio regionale 11 luglio 2023, n.55";

VISTA la L.R. 80/2015 "Norme in materia di difesa del suolo, tutela delle risorse idriche e tutela della costa e degli abitati costieri", ed in particolare l'art. 2 lett. i);

VISTA la L.R. 41/2018 "Disposizioni in materia di rischio di alluvioni e di tutela dei corsi d'acqua in attuazione del decreto legislativo 23 febbraio 2010, n. 49 (Attuazione della direttiva 2007/60/CE relativa alla valutazione e alla gestione dei rischi di alluvioni). Modifiche alla l.r. 80/2015 e alla l.r. 65/2014";

RICHIAMATO il DPGR 60/R del 12/08/2016 "Regolamento in attuazione dell'articolo 5 della legge regionale 28 dicembre 2015 n. 80 "Norme in materia di difesa del suolo, tutela delle risorse idrica e tutela della costa e degli abitati costieri" recante disciplina del rilascio delle concessioni per l'utilizzo del demanio idrico e criteri per la determinazione dei canoni, come modificato dal DPGR 45/R dell'8/8/2017;

VISTA la Delibera della Giunta Regionale n. 1555 del 27/12/2022 "Aggiornamento dei canoni per l'uso del demanio idrico ai sensi della l.r. n. 80/2015 e del d.p.g.r. n. 60/R/2016";

RICHIAMATO il D.P.G.R. 42/R del 25/07/2018 "Regolamento per lo svolgimento delle attività di polizia idraulica, polizia delle acque, e servizio di piena, in attuazione dell'articolo 5 della legge regionale 28 dicembre 2015, n. 80 (Norme in materia di difesa del suolo, tutela delle risorse idrica e tutela della costa e degli abitati costieri)."

PREMESSO che:

- con nota prot. 224649 del 26/08/2009 il Genio Civile ha Omologato ai sensi del R.D. 523/1904 e ai soli fini idraulici il progetto di modifica e nuova realizzazione delle opere idrauliche (risagomatura della sezione d'alveo, muri d'argine, soglia di fondo, rivestimenti del fondo alveo, soglia di sfioro) sul Torrente Mugnone tra il ponte del Romito e il sottopasso ferroviario e tra quest'ultimo e lo sbocco del by-pass ed ha Autorizzato ai sensi del R.D. 523/1904 e ai soli fini idraulici l'esecuzione dei relativi lavori, nonché l'esecuzione del by pass quale opere di sotto attraversamento della linea ferroviaria interferente con opere idrauliche, con le seguenti condizioni specifiche:
 - a) al fine di migliorare la capacità di deflusso nel periodo transitorio si prescrive di effettuare la pulizia delle canne esistenti prima di realizzare il manufatto di sbocco;
 - b) a fine intervento dovrà essere consegnata copia in formato cartaceo e digitale editabile delle tavole "as built", compresa la rappresentazione delle opere su base catastale;
 - c) rimangono a completo carico di Rete Ferroviaria Italiana la manutenzione delle opere di sotto attraversamento esistenti ed il by-pass di progetto;
 - d) a integrazione di quanto già prodotto dovrà essere consegnata alla Provincia di Firenze, prima dell'inizio dei lavori, una planimetria dell'intervento (acquedotto e fognatura) come previsti nella configurazione post-operam;
 - e) lo scivolo tra l'opera di imbocco e il sottopasso esistente dovrà essere rivestito in pietrame;
 - f) si richiede che tutti i rivestimenti in pietrame siano di tipologia e caratteristiche analoghe a quelle delle opere recentemente realizzate a valle del sottopasso;
 - g) la proprietà di tutte le opere idrauliche e del relativo sedime dovrà essere intestata al demanio idrico dello Stato, qualora non risultasse già tale;
- con nota prot. 228324 del 13/08/2012 il Genio Civile ha rinnovato l'autorizzazione ai sensi del R.D. 523/1904 e ai soli fini idraulici all'esecuzione dei relativi lavori di modifica e nuova realizzazione delle opere idrauliche (risagomatura della sezione d'alveo, muri d'argine, soglia di fondo, rivestimenti del fondo alveo, soglia di sfioro) sul Torrente Mugnone tra il ponte del Romito e il sottopasso ferroviario e tra quest'ultimo e lo sbocco del by-pass nonché l'esecuzione del by pass quale opere di sotto attraversamento della linea ferroviaria interferente con opere idrauliche, confermando le condizioni specifiche già espresse nell'atto originario.
- con nota prot. 407648 del 16/10/2012 la Provincia di Firenze ha trasmesso il proprio contributo all'interno del

procedimento relativo a: Linea Ferroviaria AV/AC Milano-Napoli. Nodo di Firenze. Nuova Stazione e sottoattraversamento ferroviario. Varianti non aventi rilievo localizzativo con espressione di parere favorevole in relazione alle competenze connesse al R.D. 523/1904 con condizioni;

- con Decreto Regionale n. 8803 del 09/09/2016 il Settore Genio Civile Valdarno Superiore ha rilasciato autorizzazione idraulica per l'esecuzione delle opere di cantierizzazione necessarie alla realizzazione del manufatto di sbocco del cosiddetto By-pass del Torrente Mugnone;

VISTA l'istanza di rinnovo dell'omologazione idraulica e di rilascio della concessione del demanio idrico n. 183_58 di cui alla pratica SiDIT n. 7906/2024, acquisita agli atti di questo Settore con prot. n. 581832 del 07-11-2024 presentata da Rete Ferroviaria Italiana S.p.A., c.f. 01585570581, con sede legale in Comune di Roma, Piazza della Croce Rossa, n. 1 e l'allegata documentazione progettuale di cui all'allegato A parte integrante e sostanziale del presente atto;

PRESO ATTO che il progetto prevede:

- lavori nelle pertinenze del corso d'acqua denominato Torrente Mugnone, tra il ponte del Romito e il sottopasso ferroviario e tra quest'ultimo e lo sbocco del by-pass presso Viale Redi in Comune di Firenze, in prossimità della particelle 99 del Foglio 155 e della particella 1 del Foglio 75 per l'esecuzione dell'opera n. 21170 – Completamento del cosiddetto By Pass così come descritto e rappresentato negli elaborati di progetto;

DATO ATTO che il Responsabile del procedimento è l'incaricato di elevata qualificazione delle procedure tecnico autorizzative per la difesa del suolo nominato con Ordine di Servizio n. 19 del 14/11/2022;

RILEVATO che:

- con nota n. 20490 del 15/01/2025 il Responsabile del Procedimento ha richiesto integrazioni al progetto con riferimento a:

- relazione idrologica-idraulica di calcolo delle portate di piena del Torrente Mugnone sulla base delle metodologie aggiornate e pertanto utilizzando le linee segnalatrici di possibilità pluviometrica ed eventuale aggiornamento delle verifiche idrauliche dell'intervento relativo al completamento del by-pass Torrente Mugnone;
- cronoprogramma dei lavori;
- layout di cantiere in tutte le fasi esecutive;
- verifiche idrauliche del Torrente Mugnone nelle diverse fasi esecutive di cantiere;
- planimetria dei nuovi manufatti e delle opere di cantierizzazione su base catastale in scala 1:2000;
- calcolo delle occupazioni demaniali in fase di realizzazione dell'intervento ed a regime;

- con nota n. 41715 del 27/01/2025 e nota prot. 105903 del 13/02/2025 il richiedente ha inoltrato la documentazione integrativa richiesta

PRESO ATTO di quanto riportato nella Relazione accompagnatoria dell'istanza di richiesta per il rinnovo dell'omologazione idraulica (elaborato NF1W.00.E.ZZ.OM.IN0000.001.A) ed in particolare che:

- conformemente alle indicazioni scaturite dal protocollo dell'intesa col Provveditorato regionale alle OO.PP. per la Toscana (Ufficio Speciale Idraulico), la portata di dimensionamento del ponte Romito e del relativo by-pass è stata fissata in 220 mc/s; infine, in accordo con quanto previsto dal PAI, sono state verificate le condizioni di passaggio dell'evento con periodi di ritorno $T=200$ anni (252 mc/s);
- tali portate risultano cautelative anche rispetto ai più recenti studi

CONSIDERATO che con istanza presentata in data 13-02-2025 protocollo n. 105937, l'impresa appaltatrice dei lavori, incaricata dal richiedente Rete Ferroviaria Italiana S.p.A, ha presentato istanza di autorizzazione idraulica e concessione demaniale per le opere di cantierizzazione necessarie per realizzare il completamento del cosiddetto By - Pass del corso d'acqua denominato Torrente Mugnone, tra il ponte del Romito e il sottopasso ferroviario e tra quest'ultimo e lo sbocco del by-pass presso Viale Redi in Comune di Firenze;

PRESO ATTO che con Decreto 17 gennaio 2018 sono state aggiornate le «Norme tecniche per le costruzioni» e con la Circolare 21 gennaio 2019, n. 7 C.S.LL.PP. sono state emanate le Istruzioni per l'applicazione dell'«Aggiornamento delle «Norme tecniche per le costruzioni»» di cui al decreto ministeriale 17 gennaio 2018, con nota prot. n. 111560 del 17/02/2025 il Responsabile del Procedimento ha richiesto al Settore Sismica Regionale il parere di competenza in materia di sismica ai sensi dell'art. 15 c. 4 del DPGR 42/R del 25 Luglio 2018;

VISTO il parere del Settore Sismica reso ai sensi dell'art. 15 del regolamento 42/R/2018, acquisito con nota prot. n. 177760 del 17/03/2025 in cui vengono espone le seguenti osservazioni:

1. Nelle relazioni di calcolo relative al manufatto scatolare del by-pass in progetto (elab.ti 'NF1W.00.E.ZZ.CL.IN0100.002.A-signed_REL_C.pdf' e 'NF1W.00.E.ZZ.CL.IN0100.001.A-

signed_REL_C.pdf) risulta assegnata, ai fini della determinazione dell'azione sismica di progetto, la classe d'uso II. Al riguardo, dato che nella relazione accompagnatoria (elaborato 'NF1W.00.E.ZZ.OM.IN0000.001.A.pdf') a pag. 11 di 13 si riferisce che il by-pass in progetto ha una funzione 'strategica' nel sistema idraulico, considerato inoltre che tale opera sottopassa la linea ferroviaria, si chiede di verificare e rivalutare attentamente la classe d'uso degli interventi in progetto, in conformità con il cap. 2.4.2 delle NTC 2018 e con l'elenco regionale delle opere strategiche (classe d'uso IV) di cui al Reg. 1/R/2022 allegato A.

2. Allegare, in quanto mancante, la Relazione geologica, relativa al presente progetto, aggiornata ai sensi della vigente normativa di settore (NTC 2018; Reg. 1/R/2022 e Del. G.R. 81/2022).

CONSIDERATO che le opere e attività sopra descritte comportano l'utilizzo di porzione di area del demanio idrico del suddetto corso d'acqua;

DATO ATTO che le suddette opere rientrano in una delle fattispecie di cui all'art. 13 comma 1 del Regolamento 60/R/2016 e s.m.i e pertanto si può procedere ad assegnazione diretta dell'area demaniale senza procedura in concorrenza;

RICORDATO che ai sensi dell'art. 24 comma 6 del Regolamento 60/R, la concessione può essere rilasciata senza il disciplinare;

DATO ATTO che il presente decreto contiene gli elementi essenziali e le clausole che regolano il rapporto giuridico tra questa Amministrazione e il concessionario;

DATO ATTO che la documentazione progettuale che descrive l'esecuzione dei lavori e le caratteristiche più significative delle opere con evidenziate le aree demaniali impegnate e la finalità dell'occupazione, è quella agli atti del procedimento n. 10940/2024;

ACCERTATO che:

- il progetto presenta i requisiti per esser autorizzato con le prescrizioni di seguito riportate in quanto:
 - non altera il buon regime delle acque;
 - non interferisce con esigenze di regimazione idraulica, accessibilità e manutenzione del corso d'acqua ed è compatibile con la presenza di opere idrauliche;
 - non interferisce con la stabilità del fondo e delle sponde del corso d'acqua;
 - non vi è aggravio del rischio in altre aree derivante dalla realizzazione dell'intervento;
 - non vi è aggravio del rischio per le persone;
- la realizzazione dei lavori non è in contrasto con la disciplina dal Capo VII del R.D 523/1904 e con la normativa regionale di riferimento;

CONSIDERATO che il progetto delle opere in oggetto presenta i requisiti per essere omologato con le prescrizioni di seguito riportate;

DATO ATTO che, nella realizzazione e gestione delle opere dovranno essere osservate le prescrizioni tecniche e generali, che vengono di seguito specificate:

PRESCRIZIONI TECNICHE

- dovranno essere rispettate le condizioni già espresse nei precedenti atti;
- prima dell'inizio dei lavori, ai sensi della L.R. 65/2014 il richiedente, in qualità di ente attuatore, dovrà trasmettere al Settore Genio Civile Valdarno Superiore il progetto esecutivo delle opere oggetto della presente omologazione, aggiornato con le richieste espresse dal Settore Sismica regionale nel parere reso ai sensi dell'art. 15 del regolamento 42/R/2018 sopra citato, firmato digitalmente anche dal Direttore dei Lavori e dall'Impresa Esecutrice;
- le prescrizioni tecniche specifiche per la cantierizzazione verranno espresse nell'atto di autorizzazione che verrà rilasciato all'impresa appaltatrice dei lavori incaricata dal richiedente Rete Ferroviaria Italiana S.p.A ;
- le opere finite dovranno risultare conformi ai disegni esaminati da questo Ufficio;
- al termine dei lavori eventuali materiali di risulta dovranno essere allontanati dal cantiere e ripristinato lo stato dei luoghi;
- dovrà essere sempre garantito l'accesso all'alveo al personale di questo Ufficio e del Consorzio di Bonifica o altri da tali Enti individuati, addetto alla vigilanza e alla manutenzione del corso d'acqua;
- i lavori che in qualsiasi modo interesseranno l'alveo del corso d'acqua dovranno essere eseguiti in condizioni meteorologiche favorevoli;

- i lavori dovranno essere svolti in conformità alle disposizioni per la salvaguardia dell'ittiofauna e dovranno essere adottati tutti gli accorgimenti necessari al fine di evitare intorbidamenti che possano arrecare danno alla fauna ittica;
- al termine dei lavori dovrà essere ripristinato lo stato dei luoghi interessato dal cantiere e da occupazioni temporanee, comprensivo di tutte quelle aree interessate dal passaggio dei mezzi sia lungo le rive degli alvei che sulle viabilità di accesso;
- non è consentito il transito dei mezzi pesanti su argini imbibiti;

PRESCRIZIONI GENERALI:

- l'autorizzazione di cui al presente atto riguarda esclusivamente l'esecuzione delle opere indicate in premessa, per cui ogni variazione od ogni ulteriore opera o attività non indicata negli elaborati progettuali inoltrati, od altro comunque non previsto, dovrà essere sottoposto ad ulteriore esame di questo Settore per la nuova eventuale autorizzazione prima della loro esecuzione
- i lavori dovranno iniziare entro dodici mesi dalla data di rilascio del presente atto pena la perdita di validità dello stesso. Nel caso in cui le opere non fossero ancora iniziate entro tale scadenza, l'autorizzazione deve essere considerata automaticamente decaduta senza ulteriore comunicazione da parte dello scrivente Ufficio;
- l'autorizzazione di cui al presente atto ha validità di anni tre dalla data del presente atto a pena di decadenza senza ulteriori comunicazioni da parte dello scrivente Ufficio salvo richiesta di rinnovo da presentarsi almeno 30 giorni prima della scadenza ;
- le opere saranno eseguite a totale cura e spese del richiedente;
- il richiedente dovrà comunicare allo scrivente Settore la data di inizio e fine lavori con un anticipo di almeno 5 giorni ciò al fine di consentire eventuali accertamenti tesi a verificare la rispondenza tra quanto previsto e quanto realizzato e trasmettere, entro sessanta giorni dal termine dei lavori, copia della dichiarazione di rispondenza delle opere stesce a quanto oggetto di autorizzazione e dell'avvenuto recepimento delle prescrizioni contenute nel presente atto;
- il Richiedente, ai fini dell'esecuzione delle opere, è tenuto a munirsi di tutti i titoli abilitativi, autorizzativi e degli atti di assenso, comunque denominati, previsti dalle leggi vigenti;
- con il presente Decreto s'intendono autorizzati, per tutta la durata della concessione, tutti gli interventi manutentivi ordinari che si rendessero necessari al corretto esercizio del bene concesso, nel rispetto comunque delle normative vigenti al momento;
- il concessionario dovrà comunicare preventivamente a questa Amministrazione la data d'inizio dei predetti lavori manutentivi e dovrà altresì presentare, a corredo di tale comunicazione, documentazione tecnica esplicativa;
- le opere oggetto della presente omologazione ed il relativo sedime ad avvenuto collaudo dovranno essere intestate alla Regione Toscana e/o se ricadenti in alveo al Demanio dello Stato ramo idrico, previa verifica della completezza della documentazione ai sensi dell'articolo 8 della L.R. 80/2015 e corredate dal nulla osta dello scrivente Settore, previsto dall'art. 6 della L.R. 77/2005, ai fini della classificazione dell'opera e dell'acquisizione al demanio regionale;
- entro trenta giorni dall'emissione del certificato di collaudo tecnico-amministrativo o di regolare esecuzione delle opere omologate dovranno essere inviate a questo Ufficio:
 - a) certificato di collaudo tecnico-amministrativo o di regolare esecuzione;
 - b) certificato di collaudo statico;
 - c) elaborati grafici rappresentanti lo stato realizzato;
 - d) relazione attestante lo stato realizzato;
 - e) decreto di esproprio, asservimento o atti di cessione volontaria;
 - f) documentazione catastale e ipotecaria comprovante l'avvenuto trasferimento o l'asservimento dei beni in favore della Regione.

STABILITO che ai sensi dell'art. 22 del DPGR 60/R del 12/08/2016, il Concessionario si obbliga:

- ad assumere la custodia dell'area demaniale in concessione, oltreché delle opere realizzate, mantenendole in buono stato, preservandole dal pericolo di distruzione o danneggiamento, salvaguardandole da intrusioni e manomissioni da parte di soggetti non autorizzati;
- a porre in essere tutte le misure necessarie a garantire la stabilità nel tempo dei manufatti, anche in dipendenza del mutevole regime del corso d'acqua, previo ottenimento dell'autorizzazione dell'Amministrazione

Concedente, dichiarando fin d'ora di non aver nulla a pretendere per qualsiasi danno eventualmente occorso alle opere oggetto di concessione ed agli utilizzatori, per effetto delle piene e dei fenomeni di dinamica fluviale;

- a consentire l'accesso al personale di vigilanza incaricato dalla Concedente, che potrà in ogni momento effettuare verifiche per accertare lo stato di manutenzione dell'area e impartire l'ordine di effettuare gli interventi eventualmente necessari, ad insindacabile giudizio della Concedente, per garantire il buon regime delle acque;
- a sollevare fin d'ora la Concedente da ogni onere e responsabilità per qualsiasi danno derivante alle persone ed alla proprietà pubblica e privata a seguito di inadeguata manutenzione o di inadeguata custodia del bene demaniale in concessione, assumendosi gli oneri del risarcimento
- a rispettare le leggi ed i regolamenti ed ordinamenti di polizia urbana e di pubblica sicurezza, nonché la normativa in materia di polizia delle acque contenuta nel R.D. 523/1904 e nel R.D. 1775/1933, tenendo fin d'ora indenne la Concedente da ogni conseguenza determinata dalla inosservanza di essi;
- a non mutare la destinazione del bene in concessione, né apportarvi aggiunte, innovazioni o altro senza la preventiva autorizzazione della Concedente, prendendo atto che tutte le opere addizionali e di miglioria autorizzate resteranno acquisite al demanio senza che il Concessionario possa avere diritto a rimborsi o indennizzi e che qualora il Concessionario esegua le predette opere senza autorizzazione sarà tenuto alla rimessa in pristino, a propria cura e spese, salvo che la Concedente non ritenga di mantenerle senza alcun onere a proprio carico; sarà tenuto inoltre al risarcimento degli eventuali danni;
- a non cedere né sub concedere, anche parzialmente, il bene oggetto di concessione;
- a tenere indenne la Concedente dalle spese necessarie per le opere di sistemazione delle aree pubbliche specificamente coinvolte dagli interventi di installazione e manutenzione e di ripristinare a regola d'arte le aree medesime nei tempi stabiliti;
- a consentire, in ogni momento l'accesso e/o il transito, per le opportune operazioni di vigilanza, al personale del Genio Civile ed ai mezzi addetti al servizio di piena e di polizia idraulica;
- a ripristinare, a proprie spese i luoghi alla scadenza della concessione per decorrenza del termine di durata sotto indicato e in caso di revoca o rinuncia, fatta salva la facoltà della Concedente di acquisire le opere al demanio, senza oneri per l'Amministrazione;

Il Concessionario inoltre:

- è obbligato ad assumersi gli oneri di qualsiasi natura gravanti sul bene, ivi compresi gli oneri tributari;
- rimane il solo ed unico responsabile agli effetti del risarcimento di tutti i danni che fossero arrecati alla proprietà privata, a cose o persone per effetto di quanto autorizzato e comunque tenendo indenne la Regione Toscana da qualsiasi responsabilità, anche giudiziale, per eventuali danni, reclami o molestie che potessero derivare dai lavori in oggetto;
- è obbligato, ai sensi dell'art. 2 del R.D. n.523/1904 ad eseguire a proprie spese e non appena ricevutane intimazione, tutte quelle varianti e modifiche, compresa anche l'eventuale demolizione delle opere stesse e la messa in pristino dello stato dei luoghi, che, a giudizio insindacabile dell'Autorità idraulica, si rendessero necessarie per garantire il buon regime idraulico o in seguito all'accertamento di effetti dannosi delle opere stesse o per le variate condizioni del corso d'acqua o per ogni altro pubblico interesse che potesse sopravvenire
- dovrà ripristinare tempestivamente qualsiasi danno o guasto causato alle opere idrauliche ed al corso d'acqua in generale per effetto della presente autorizzazione, in conformità alle prescrizioni che saranno impartite dalla competente autorità idraulica;
- è tenuto alla osservanza delle disposizioni del R.D. 25/07/1904 n. 523 sulle opere idrauliche, nonché delle prescrizioni legislative e regolamentari vigenti, quali quelle concernenti la tutela delle acque pubbliche, dell'agricoltura, della fauna ittica, dell'industria, dell'igiene e della pubblica incolumità;

DATO ATTO che l'inadempimento da parte del Concessionario degli obblighi previsti dal presente Decreto di concessione, costituisce causa di decadenza, che si verifica anche nei casi di.

- a) violazione delle disposizioni e prescrizioni contenute in disposizioni legislative, regolamentari;
- b) violazione del divieto di cessione della concessione e di sub-concessione anche parziale dell'immobile;
- c) esecuzione dei lavori in difformità del progetto autorizzato. Prima di dichiarare la decadenza con apposito decreto, la Concedente comunicherà un termine non inferiore a 30 giorni entro il quale il Concessionario potrà presentare le proprie deduzioni;

RICORDATO che:

- al Concessionario dichiarato decaduto non spetterà alcun rimborso per le opere realizzate e per le spese

sostenute;

- fatte salve le eventuali sanzioni di cui all'art. 9 della L.R. 80/2015, il Concessionario decaduto è soggetto all'obbligo di rilascio dell'immobile e al ripristino dei luoghi;
- nel caso di mancato rilascio è eseguito lo sfratto in via amministrativa;
- per quanto non espressamente previsto dal presente Decreto di Concessione si applicano le vigenti disposizioni, di legge e di regolamento, statali e regionali, ed in particolare il codice civile, la normativa concernente il buon regime delle acque, nonché l'igiene e la sicurezza pubblica, l'edilizia e l'urbanistica vigenti nel territorio dove i beni sono ubicati;

DATO ATTO che il Concedente potrà disporre, mediante atto amministrativo, la revoca della presente concessione in qualunque momento, con effetto immediato, qualora intervengano ragioni di regimazione idraulica del corso d'acqua interessato o che l'opera stessa sia in seguito giudicata incompatibile per il buon regime idraulico del corso d'acqua interessato o ragioni di pubblica utilità o per qualsiasi ragione di pubblico interesse;

RICORDATO che l'inosservanza delle condizioni e prescrizioni cui è vincolato il presente provvedimento, fatte salve le sanzioni penali per l'inosservanza delle norme contenute nel Capo VII del R.D. 523/1904, comporta il pagamento di una sanzione, nel rispetto dei limiti minimo e massimo previsto dall'articolo 9 della l.r.80/2015;

RITENUTO, sulla base dell'esperita istruttoria, di stabilire in anni 19 la durata della concessione e potrà essere rinnovata nei soli casi previsti dal Regolamento e con le modalità nel medesimo stabilite, esclusivamente a seguito di istanza da presentare almeno 30 giorni prima della scadenza del termine della concessione;

DATO ATTO che il presente atto è sostanzialmente conforme allo schema approvato con Decreto del Direttore n. 463 del 12/02/2016;

DATO ATTO che l'imposta di bollo relativa al presente atto è stata assolta dal richiedente con marca cartacea n. 01230762045946 del 03/04/2025.

Tutto ciò premesso e considerato,

DECRETA

- di omologare ai sensi e per gli effetti dell'art. 57 del RD 523/1904 e dell'art. 2, comma 1 lettera d) della l.r.80/2015 il progetto dei lavori nelle pertinenze del corso d'acqua denominato Torrente Mugnone, tra il ponte del Romito e il sottopasso ferroviario e tra quest'ultimo e lo sbocco del by-pass presso Viale Redi in Comune di Firenze, per l'esecuzione dell'opera n. 21170 – Completamento del cosiddetto By Pass così come descritto e rappresentato negli elaborati di progetto depositati agli atti di questo Settore;
- di disporre che:
 1. la presente omologazione costituisce anche deposito del progetto ai sensi dell'art. 93 (Costruzioni in zona sismica) del DPR 380/2001 e L.R. 65/2014;
 2. non è necessario depositare il progetto sul portale regionale PORTOS. Gli atti progettuali relativi alle strutture confluiranno nel fascicolo del progetto generale, depositato presso lo scrivente Settore;
 3. il fascicolo dell'opera sia successivamente integrato con i nominativi dell'impresa esecutrice, del Direttore dei lavori e del collaudatore. Analogamente dovranno essere trasmessi a questo Ufficio gli atti successivi ed in particolare:
 - a. certificato di collaudo tecnico-amministrativo o di regolare esecuzione;
 - b. certificato di collaudo statico;
 - c. elaborati grafici rappresentanti lo stato realizzato;
 - d. relazione attestante lo stato realizzato;
 - e. ai sensi della L.R. 65/2014 il richiedente, in qualità di ente attuatore, trasmetta allo scrivente Settore gli elaborati progettuali oggetto della presente omologazione, firmati digitalmente dal Direttore dei Lavori e dall'Impresa Esecutrice;
- di autorizzare l'esecuzione delle opere ai sensi e per gli effetti dell'art. 2, comma 1, lettera i) e lettera n) della L.R. 80/2015 e dell' art. 93 del R.D. 523/1904 così come sopra descritto e rappresentato negli elaborati sopra elencati;
- di stabilire che l'autorizzazione all'esecuzione dei lavori ha validità di anni 3 dalla data del presente atto, fatta salva la possibilità di motivata richiesta di rinnovo da parte del richiedente;
- di rilasciare la concessione demaniale n. 183_58 a Rete Ferroviaria Italiana S.p.A., c.f. 01585570581, con sede legale in Comune di Roma, Piazza della Croce Rossa, n. 1 per l'occupazione di porzione di area demaniale del corso d'acqua

denominato Torrente Mugnone, fra Via Cosseria e Viale Redi in Comune di Firenze, in prossimità della particelle 99 del Foglio 155 e della particella 1 del Foglio 75 per l'opera di attraversamento del corso d'acqua con i tre fornici esistenti ed il nuovo By Pass

- di stabilire che la concessione ha durata di anni 19 dalla data del presente atto e che il canone di concessione non è dovuto;
- di disporre che la realizzazione dell'opera e la gestione dell'area demaniale siano sottoposte alle prescrizioni tecniche e generali individuate in premessa e nessuna variazione potrà essere introdotta senza la preventiva autorizzazione da parte di questo Settore;
- di dare atto che:
 - i. il presente provvedimento è rilasciato ai soli fini di tutela delle opere idrauliche e del buon regime delle acque pubbliche, giusto l'art. 2 del R.D. 523/1904, e pertanto fa salvi e impregiudicati i diritti di terzi. Il destinatario è tenuto a munirsi di tutti gli ulteriori titoli abilitativi e atti di assenso previsti dalle leggi vigenti.
 - ii. il Concessionario è a conoscenza che, ferme restando le vigenti disposizioni urbanistiche del Comune interessato, in assenza della presente autorizzazione non possono iniziare i lavori.
- di notificare il presente atto per via telematica.

Avverso il presente provvedimento è ammesso ricorso davanti all'autorità giudiziaria competente nei termini di legge.

IL DIRIGENTE

Allegati n. 1

A

Elenco elaborati di progetto

c57482a129d489a5e2773e3ca62ac53564b64f22868ec13c42ad0d456bda0df2



Elenco Elaborati

TITOLO ELABORATO	SCALA	COMMESSA	LOTTO	FASE	ENTE	TIPO	DBS	N	REV	CODIFICA
IND0 - BY PASS SUL TORRENTE MUGNONE - ELABORATI GENERALI										
Relazione accompagnatoria dell'istanza di richiesta per il rinnovo dell'omologa idraulica	-	N F 1 W 0 0	E Z Z 0	M 1	N 0 0 0	0 0 0 0 0 1	A			NF1W.00.E.ZZ.OM.IN0000.001A
Relazione geotecnica	-	N F 1 W 0 0	E Z Z R	B 1	N 0 0 0	0 0 0 0 0 1	A			NF1W.00.E.ZZ.RB.IN0000.001A
Relazione generale	-	N F 1 W 0 0	E Z Z R	O 1	N 0 0 0	0 0 0 0 0 1	A			NF1W.00.E.ZZ.RO.IN0000.001A
Relazione idraulica	-	N F 1 W 0 0	E Z Z R	I 1	N 0 0 0	0 0 0 0 0 2	B			NF1W.00.E.ZZ.RI.IN0000.002B
Relazione di calcolo - Generalità	-	N F 1 W 0 0	E Z Z C	L 1	N 0 0 0	0 0 0 0 0 1	A			NF1W.00.E.ZZ.CL.IN0000.001A
Quaderno fotografico stato di fatto	-	N F 1 W 0 0	E Z Z R	X 1	N 0 0 0	0 0 0 0 0 1	A			NF1W.00.E.ZZ.RX.IN0000.001A
Planimetria di tracciamento	1:1000	N F 1 W 0 0	E Z Z P	7 1	N 0 0 0	0 0 0 0 0 1	A			NF1W.00.E.ZZ.P7.IN0000.001A
Planimetria generale	1:500	N F 1 W 0 0	E Z Z P	B 1	N 0 0 0	0 0 0 0 0 1	A			NF1W.00.E.ZZ.PB.IN0000.001A
Planimetria idraulica	1:500	N F 1 W 0 0	E Z Z P	B 1	N 0 0 0	0 0 0 0 0 3	A			NF1W.00.E.ZZ.PB.IN0000.003A
Planimetria demolizioni	1:500	N F 1 W 0 0	E Z Z P	B 1	N 0 0 0	0 0 0 0 0 4	A			NF1W.00.E.ZZ.PB.IN0000.004A
Planimetria su base catastale	1:500	N F 1 W 0 0	E Z Z P	B 1	N 0 0 0	0 0 0 0 0 5	A			NF1W.00.E.ZZ.PB.IN0000.005A
Planimetria di dettaglio zona Est	1:200	N F 1 W 0 0	E Z Z P	B 1	N 0 0 0	0 0 0 0 0 1	A			NF1W.00.E.ZZ.PB.IN0000.001A
Profilo longitudinale in asse Torrente Mugnone ed in asse By Pass	1:1000	N F 1 W 0 0	E Z Z F	7 1	N 0 0 0	0 0 0 0 0 1	A			NF1W.00.E.ZZ.F7.IN0000.001A
Profili longitudinali ante operam - Profilo asse fornice in destra idraulica	1:200	N F 1 W 0 0	E Z Z L	B 1	N 0 0 0	0 0 0 0 0 1	A			NF1W.00.E.ZZ.LB.IN0000.001A
Profili longitudinali ante operam - Profilo asse fornice centrale	1:200	N F 1 W 0 0	E Z Z L	B 1	N 0 0 0	0 0 0 0 0 2	A			NF1W.00.E.ZZ.LB.IN0000.002A
Profili longitudinali ante operam - Profilo asse fornice in sinistra idraulica	1:200	N F 1 W 0 0	E Z Z L	B 1	N 0 0 0	0 0 0 0 0 3	A			NF1W.00.E.ZZ.LB.IN0000.003A
Profili longitudinali ante operam	1:200	N F 1 W 0 0	E Z Z L	B 1	N 0 0 0	0 0 0 0 0 4	A			NF1W.00.E.ZZ.LB.IN0000.004A
Sezioni trasversali ante operam - Sezioni 1, 2, 3	1:200	N F 1 W 0 0	E Z Z W	B 1	N 0 0 0	0 0 0 0 0 1	A			NF1W.00.E.ZZ.WB.IN0000.001A
Sezioni trasversali ante operam - Sezioni 4, 5, 6	1:200	N F 1 W 0 0	E Z Z W	B 1	N 0 0 0	0 0 0 0 0 2	A			NF1W.00.E.ZZ.WB.IN0000.002A
Sezioni trasversali ante operam - Sezioni 7, 8, 9	1:200	N F 1 W 0 0	E Z Z W	B 1	N 0 0 0	0 0 0 0 0 3	A			NF1W.00.E.ZZ.WB.IN0000.003A
Sezioni trasversali ante operam - Sezioni 10, 11, 12	1:200	N F 1 W 0 0	E Z Z W	B 1	N 0 0 0	0 0 0 0 0 4	A			NF1W.00.E.ZZ.WB.IN0000.004A
Sezioni trasversali ante operam - Sezioni 13, 14	1:200	N F 1 W 0 0	E Z Z W	B 1	N 0 0 0	0 0 0 0 0 5	A			NF1W.00.E.ZZ.WB.IN0000.005A
Sezioni trasversali ante operam - Sezioni 15, 16	1:200	N F 1 W 0 0	E Z Z W	B 1	N 0 0 0	0 0 0 0 0 6	A			NF1W.00.E.ZZ.WB.IN0000.006A
Sezioni trasversali (1/5)	1:200	N F 1 W 0 0	E Z Z W	B 1	N 0 0 0	0 0 0 0 0 7	A			NF1W.00.E.ZZ.WB.IN0000.007A
Sezioni trasversali (2/5)	1:200	N F 1 W 0 0	E Z Z W	B 1	N 0 0 0	0 0 0 0 0 8	A			NF1W.00.E.ZZ.WB.IN0000.008A
Sezioni trasversali (3/5)	1:200	N F 1 W 0 0	E Z Z W	B 1	N 0 0 0	0 0 0 0 0 1	A			NF1W.00.E.ZZ.WB.IN0000.001A
Sezioni trasversali (4/5)	1:200	N F 1 W 0 0	E Z Z W	B 1	N 0 0 0	0 0 0 0 0 3	A			NF1W.00.E.ZZ.WB.IN0000.003A
Sezioni trasversali (5/5)	1:200	N F 1 W 0 0	E Z Z W	B 1	N 0 0 0	0 0 0 0 0 4	A			NF1W.00.E.ZZ.WB.IN0000.004A
Sezioni tipo e particolari costruttivi	1:100	N F 1 W 0 0	E Z Z W	A 1	N 0 0 0	0 0 0 0 0 1	A			NF1W.00.E.ZZ.WA.IN0000.001A
IND1 - BY PASS SUL TORRENTE MUGNONE - MANUFATTO SCATOLARE										
Relazione di calcolo	-	N F 1 W 0 0	E Z Z C	L 1	N 0 1 0	0 0 0 0 0 1	A			NF1W.00.E.ZZ.CL.IN0100.001A
Manufatti scatolari e opere provvisoria - Relazione di calcolo	-	N F 1 W 0 0	E Z Z C	L 1	N 0 1 0	0 0 0 0 0 2	A			NF1W.00.E.ZZ.CL.IN0100.002A
Variante stralcio manufatto di sbocco Mugnone - By-Pass sul torrente Mugnone/Manufatto Scatolare - Tratto a spinta - Fasi costruttive	1:500	N F 1 W 0 0	E Z Z P	B 1	N 0 0 0	1 0 0 0 0 1	A			NF1W.00.E.ZZ.PB.IN0100.001A
Tratto in opera (Sezione a 2 fornici) - Carpenteria	1:200	N F 1 W 0 0	E Z Z B	B 1	N 0 1 0	0 0 0 0 0 1	A			NF1W.00.E.ZZ.BB.IN0100.001A
Tratto a spinta - Carpenteria	1:200	N F 1 W 0 0	E Z Z B	B 1	N 0 1 0	0 0 0 0 0 2	A			NF1W.00.E.ZZ.BB.IN0100.002A
Tratto a spinta - Opere di vario: Carpenteria	1:200	N F 1 W 0 0	E Z Z B	B 1	N 0 1 0	0 0 0 0 0 3	A			NF1W.00.E.ZZ.BB.IN0100.003A
Tratto in opera (Sezione a 2 fornici) - Armatura (Tav. 1/2)	1:100	N F 1 W 0 0	E Z Z B	A 1	N 0 1 0	0 0 0 0 0 2	B			NF1W.00.E.ZZ.BA.IN0100.002B
Tratto in opera (Sezione a 1 fornici: Concio Monte) - Carpenteria	1:100	N F 1 W 0 0	E Z Z B	A 1	N 0 1 0	0 0 0 0 0 7	A			NF1W.00.E.ZZ.BA.IN0100.007A
IND2 - BY PASS SUL TORRENTE MUGNONE - DEVIAZIONE ACQUEDOTTO										
Deviiazione acquedotto - Fasi costruttive	1:1000	N F 1 W 0 0	E Z Z P	7 1	N 0 2 0	0 0 0 0 0 1	A			NF1W.00.E.ZZ.P7.IN0200.001A
Deviiazione acquedotto - Planimetria	1:500	N F 1 W 0 0	E Z Z P	B 1	N 0 2 0	0 0 0 0 0 1	A			NF1W.00.E.ZZ.PB.IN0200.001A
Deviiazione acquedotto - Profilo	1:200	N F 1 W 0 0	E Z Z F	9 1	N 0 2 0	0 0 0 0 0 1	A			NF1W.00.E.ZZ.F9.IN0200.001A
IND3 - BY PASS SUL TORRENTE MUGNONE - SISTEMAZIONE TORRENTE MUGNONE										
Paratia lato monte - Relazione di calcolo	-	N F 1 W 0 0	E Z Z C	L 1	N 0 3 0	0 0 0 0 0 1	A			NF1W.00.E.ZZ.CL.IN0300.001A
Paratia lato monte - Pianta, prospetto, sezioni	1:200	N F 1 W 0 0	E Z Z B	B 1	N 0 3 0	0 0 0 0 0 1	A			NF1W.00.E.ZZ.BB.IN0300.001A
Particolari costruttivi	VARIE	N F 1 W 0 0	E Z Z B	Z 1	N 0 3 0	0 0 0 0 0 1	A			NF1W.00.E.ZZ.BZ.IN0300.001A
IND7 - BY PASS SUL TORRENTE MUGNONE - MANUFATTO DI IMBOCCO										
Relazione di calcolo	-	N F 1 W 0 0	E Z Z C	L 1	N 0 7 0	0 0 0 0 0 1	A			NF1W.00.E.ZZ.CL.IN0700.001A
Carpenteria (Pianta)	1:200	N F 1 W 0 0	E Z Z B	B 1	N 0 7 0	0 0 0 0 0 1	A			NF1W.00.E.ZZ.BB.IN0700.001A
Carpenteria (sezioni)	1:100	N F 1 W 0 0	E Z Z B	A 1	N 0 7 0	0 0 0 0 0 1	A			NF1W.00.E.ZZ.BA.IN0700.001A
Scavi e riporti: Pianta e sezioni	VARIE	N F 1 W 0 0	E Z Z P	Z 1	N 0 7 0	0 0 0 0 0 1	A			NF1W.00.E.ZZ.PZ.IN0700.001A
Paratia provvisoria - Planimetria, sviluppata e sezioni	1:100	N F 1 W 0 0	E Z Z F	A 1	N 0 7 0	0 0 0 0 0 1	A			NF1W.00.E.ZZ.FA.IN0700.001A

AD USO INTERNO



REGIONE TOSCANA

DIREZIONE DIFESA DEL SUOLO E PROTEZIONE CIVILE

SETTORE GENIO CIVILE VALDARNO SUPERIORE

Responsabile di settore Gennarino COSTABILE

Incarico: DECR. DIRIG. CENTRO DIREZIONALE n. 10159 del 14-05-2024

Decreto soggetto a verifica di cui all'art. 7 del disciplinare di controllo ai sensi della DGR n. 521/2024

Numero adozione: 7299 - Data adozione: 10/04/2025

Oggetto: R.D. 1775/33 - Regolamento Regione Toscana n. 61/R del 16/08/2016 e s.m.i. Variante non sostanziale (sostituzione pozzo) alla concessione di derivazione di acque pubbliche sotterranee nel Comune di Figline e Incisa Valdarno, Località Norcenni. Procedimento-Pratica SIDIT n. 1314/2024-422884/2020 (Codice locale n. 3849).

Il presente atto è pubblicato sul BURT ai sensi degli articoli 4, 5, 5 bis e 5 ter della l.r. 23/2007 e sulla banca dati degli atti amministrativi della Giunta regionale ai sensi dell'art.18 della l.r. 23/2007.

Data certificazione e pubblicazione in banca dati ai sensi L.R. 23/2007 e ss.mm.: 11/04/2025

Documento informatico firmato digitalmente ai sensi del testo unico D.P.R. 28 dicembre 2000, n. 445, del D.Lgs. 7 marzo 2005, n. 82 e norme collegate, il quale sostituisce il testo cartaceo e la firma autografa.

Numero interno di proposta: 2025AD008581

IL DIRIGENTE

VISTO il R.D. 11 dicembre 1933 n. 1775 "Testo unico delle disposizioni sulle acque e impianti elettrici";

VISTA la L. 7 agosto 1990 n. 241 e ss. mm.ii.;

VISTO il D.Lgs 31 marzo 1998 n. 112 "Conferimento di funzioni e compiti amministrativi dello Stato alle regioni ed agli enti locali", in attuazione del capo I della legge 15 marzo 1997, n. 59;

VISTA la Deliberazione del Consiglio della Regione Toscana 25 gennaio 2005 n. 6 "Approvazione del piano di tutela delle acque";

VISTO il D.Lgs. 3 aprile 2006 n. 152 "Norme in materia ambientale";

VISTA la L.R. 3 marzo 2015 n. 22 "Riordino delle funzioni provinciali e attuazione della legge 7 aprile 2014 n. 56";

VISTA la L.R. 28 dicembre 2015 n. 80 "Norme in materia di difesa del suolo, tutela delle risorse idriche e tutela della costa e degli abitati costieri";

VISTI i regolamenti della Regione Toscana:

- 21 aprile 2015, n. 51/R "Regolamento di attuazione dell'articolo 11, comma 1, lettere e) ed f) della legge regionale 28 dicembre 2015 n. 80. Disciplina degli obblighi di misurazione delle portate e dei volumi dei prelievi e delle restituzioni di acqua pubblica e delle modalità di trasmissione dei risultati delle misurazioni";

- 16 agosto 2016, n. 61/R "Regolamento di attuazione dell'articolo 11, commi 1 e 2, della legge regionale 28 dicembre 2015 n. 80 (Norme in materia di difesa del suolo, tutela delle risorse idriche e tutela della costa e degli abitati costieri) recante disposizioni per l'utilizzo razionale della risorsa idrica e per la disciplina dei procedimenti di rilascio dei titoli concessori e autorizzatori per l'uso di acqua. Modifiche al D.P.G.R. 51/R/2015";

VISTA la delibera della Giunta regionale 21/01/2019 n. 58, pubblicata nel Burt il 30/01/2019, recante "Indirizzi di prima applicazione per la valutazione ambientale ex ante delle derivazioni idriche e l'individuazione del deflusso ecologico in relazione agli obiettivi di qualità ambientale definiti dai Piani di gestione delle Acque delle autorità di Distretto Idrografico ricadenti nel territorio della Regione Toscana";

VISTA la delibera della Giunta Regionale del 1 ottobre 2018 n. 1068 "Delibera di determinazione dei canoni sulle utilizzazioni delle acque per l'annualità 2018" e successive delibere di aggiornamento dei canoni sulla base del tasso di inflazione programmata (TIP);

RICHIAMATA la concessione di derivazione di acque pubbliche sotterranee Codice locale n. 3849, rilasciata dalla Regione Toscana con decreto dirigenziale n. 12461 del 12/06/2023 ed il relativo disciplinare di concessione;

CONSIDERATO che con domanda in data 21/02/2024 al numero protocollo 0125762 il richiedente FIGLINE AGRITURISMO SRL, con sede in Comune di Prato (PO), Via Spadini, n° 31, C.F. 01681640973, ha presentato domanda di Variante non sostanziale (sostituzione pozzo) alla concessione di derivazione di acque pubbliche sotterranee Codice locale n. 3849, nel Comune di Figline e Incisa Valdarno, Località Norcenni, nel terreno individuato al N.C.T nel foglio n. 38, particella n. 65 ad uso POTABILE E CIVILE, alle stesse condizioni di prelievo di cui alla concessione rilasciata dalla Regione Toscana con decreto dirigenziale n. 12461 del 12/06/2023;

VISTO il decreto dirigenziale n. 7736 del 11/04/2024 con cui è stata autorizzata la ricerca di acque sotterranee;

CONSIDERATO che con nota acquisita al protocollo regionale in data 03/02/2025 al n. 74231, la HU OPENAIR SRL ha comunicato che, a seguito di atto di fusione per incorporazione del 11/12/2024, la FIGLINE AGRITURISMO SRL è entrata a far parte della HU OPENAIR SRL, con sede in Firenze (FI), Via G. Dalla Chiesa n. 13, C.F. n. 02098970482;

RICHIAMATA la relazione di fine lavori in data 28/03/2025, acquisita con il Prot. n. 235920 del 08/04/2025;

VISTI gli esiti dell'istruttoria svolta dall'Ufficio e le caratteristiche della derivazione che possono essere così sintetizzate:

- la quantità di acqua da derivare, sulla quale è calcolato il canone di concessione, è fissata in misura della portata media di 1,03 l/s, per un fabbisogno di 32.426 metri cubi annui, destinati ad uso POTABILE E CIVILE;

RITENUTA l'istanza presentata meritevole di approvazione;

CONSIDERATO che non sono intervenute modifiche della concessione originaria e che pertanto non si ritiene necessario, ai sensi dell'art. 73 comma 7 del regolamento 61/R/2016, procedere alla sottoscrizione di un nuovo disciplinare di concessione;

DATO ATTO che il responsabile del procedimento amministrativo, ai sensi della Legge 241/1990 e s.m.i., è il titolare di incarico di Elevata Qualificazione in "Procedure tecnico autorizzative in materia di acque - Valdarno Superiore";

DATO ATTO CHE l'imposta di bollo relativa al presente atto è stata regolarmente assolta;

Tutto ciò premesso e considerato

DECRETA

1. di rilasciare, entro i limiti di disponibilità dell'acqua e fatti salvi i diritti di terzi, al richiedente HU Openair Srl, con sede legale in Via Generale Dalla Chiesa, Firenze, C.F. 00282740976, la Variante non sostanziale (rifacimento pozzo) della concessione di acque sotterranee Codice locale n. 3849, tramite POZZO ubicato al foglio n. 38, particella n. 65, in Comune di Figline e Incisa Valdarno, Località Norcenni, per uso POTABILE E CIVILE, per una portata media di 1,03 l/s di acqua sulla base della quale sarà calcolato il canone di concessione;

2. di confermare tutte le condizioni e condizioni contenute nel decreto dirigenziale n. 12461 del 12/06/2023 della Regione Toscana;

3. di trasmettere il presente provvedimento al Concessionario e al Comune di Figline e Incisa Valdarno;

Avverso il presente provvedimento è ammesso ricorso nei confronti dell'autorità giudiziaria competente nei termini di legge.

IL DIRIGENTE



REGIONE TOSCANA

DIREZIONE DIFESA DEL SUOLO E PROTEZIONE CIVILE

SETTORE GENIO CIVILE TOSCANA NORD

Responsabile di settore Andrea MORELLI

Incarico: DECR. DIRIG. CENTRO DIREZIONALE n. 1436 del 28-01-2025

Decreto soggetto a verifica di cui all'art. 7 del disciplinare di controllo ai sensi della DGR n. 521/2024

Numero adozione: 7311 - Data adozione: 10/04/2025

Oggetto: R.D. 523/1904, L.37/1994, L.R. 80/2015, L.R. 41/2018. Pratica idraulica n.5114, SIDIT n.3876/2019, procedimento n.2125/2025. Concessione di una porzione di area, appartenente al Demanio idrico dello Stato, che verrà occupata da uno scarico delle acque di falda nel Fosso Poveromo, nel Comune di Massa (MS).

Il presente atto è pubblicato sul BURT ai sensi degli articoli 4, 5, 5 bis e 5 ter della l.r. 23/2007 e sulla banca dati degli atti amministrativi della Giunta regionale ai sensi dell'art.18 della l.r. 23/2007.

Data certificazione e pubblicazione in banca dati ai sensi L.R. 23/2007 e ss.mm.: 11/04/2025

Documento informatico firmato digitalmente ai sensi del testo unico D.P.R. 28 dicembre 2000,n. 445, del D.Lgs. 7 marzo 2005, n. 82 e norme collegate, il quale sostituisce il testo cartaceo e la firma autografa.

Numero interno di proposta: 2025AD008492

IL DIRIGENTE

VISTO il R.D. 523/1904 “Testo unico delle disposizioni di legge intorno alle opere idrauliche delle diverse categorie” e s.m.i.;

VISTO la L. 37/94 “Norme per la tutela ambientale delle aree demaniali dei fiumi, torrenti, laghi e altre acque pubbliche”;

VISTA la L.R. 80/2015 "Norme in materia di difesa del suolo, tutela delle risorse idriche e tutela della costa e degli abitati costieri", ed in particolare l'art. 2 lett. i);

VISTA la L.R. 79/2012 “Nuova disciplina in materia di consorzi di bonifica. Modifiche alla L.R. 69/2008 e alla L.R.91/1998. Abrogazione della L.R. 34/1994”;

RICHIAMATO il D.P.G.R. 60/R/2016 “Regolamento in attuazione dell’articolo 5 della legge regionale 28 dicembre 2015 n. 80 “Norme in materia di difesa del suolo, tutela delle risorse idrica e tutela della costa e degli abitati costieri” recante disciplina del rilascio delle concessioni per l’utilizzo del demanio idrico e criteri per la determinazione dei canoni, e successiva modifica con regolamento emanato con D.P.G.R. 08/08/2017 n. 45/R;

VISTA la L.R. 41/2018 “Disposizioni in materia di rischio di alluvioni e di tutela dei corsi d’acqua in attuazione del decreto legislativo 23 febbraio 2010, n. 49 (Attuazione della direttiva 2007/60/CE relativa alla valutazione e alla gestione dei rischi di alluvioni). Modifiche alla l.r. 80/2015 e alla l.r. 65/2014”;

RICHIAMATO il D.P.G.R. 42/R/2018 “Regolamento per lo svolgimento delle attività di polizia idraulica, polizia delle acque, e servizio di piena, in attuazione dell'articolo 5 della legge regionale 28 dicembre 2015, n. 80 (Norme in materia di difesa del suolo, tutela delle risorse idrica e tutela della costa e degli abitati costieri)”;

RICHIAMATA la D.C.R.T. 25/2024 “Modifiche al reticolo idrografico e di gestione di cui alla legge regionale 27 dicembre 2012, n. 79, approvato con deliberazione del Consiglio regionale 11 luglio 2023, n. 55”;

RICHIAMATA la D.G.R.T 1555/2022 “Aggiornamento dei canoni per l'uso del demanio idrico ai sensi della l.r. n. 80/2015 e del d.p.g.r. n. 60/R/2016”;

VISTA l’istanza di concessione idraulica presentata dalla società Giannini Giusto s.r.l., partita IVA 00271150468, con sede legale a Porcari (LU) in via Boccherini n.25, acquisita al protocollo della Regione Toscana con n.154699 il 07/03/2025, alla quale sono stati allegati i seguenti elaborati tecnici, a firma del tecnico iscritto all’ordine dei geologi della Toscana al n. 714: estratto catastale, mappa coordinate, relazione tecnica, tav.3 planimetria di dettaglio-relativi profili longitudinali e sezioni tipo;

DATO ATTO che il Responsabile del Procedimento è stato nominato con Ordine di servizio n. 23 del 25/11/2022;

RISCONTRATO che il richiedente ha versato:

-€100,00 di oneri istruttori in data 07/03/2025, mediante pago PA;

-€16,00 di imposta di bollo per l’istanza, con marca da bollo che riporta l’ identificativo n. 01240416712097 del 19/12/2024;

-€16,00 di imposta di bollo per il presente atto con marca da bollo che riporta l’ identificativo n. 01240416712109 del 19/12/2024;

CONSIDERATO che la richiesta è finalizzata ad ottenere in concessione una porzione di area, appartenente al Demanio dello Stato - Ramo idrico, che verrà occupata da uno scarico delle acque di falda

nel Fosso Poveromo, nel Comune di Massa (MS), alle coordinate Gauss-Boaga (EPSG 3003) X (Est): 1590791.21 - Y (Nord): 4871434.8;

PRESO ATTO che sono previste protezioni spondali anti-erosione nel punto di sversamento dei collettori di adduzione dall'impianto di emungimento;

CONSIDERATO che l'intervento rientra tra quelli autorizzabili ai sensi dell'art.3, comma 2 della L.R. 41/2018;

CONSIDERATO che il tecnico progettista ha attestato le condizioni di compatibilità idraulica dell'uso richiesto della porzione dell'area del Demanio idrico, di cui all'art. 3 comma 5 della L.R. 41/18;

DATO ATTO che questo Settore il 31/03/2025, con nota protocollata con n.0213815, ha rilasciato, stante l'urgenza, alla società Giannini Giusto s.r.l. un'autorizzazione idraulica provvisoria per l'avvio dei lavori;

DATO ATTO che la concessione della porzione di area demaniale può essere rilasciata con assegnazione diretta in quanto rientra tra quelle previste dall'art. 13 del D.P.G.R. 60/R/2016 e successiva modifica;

VISTO in particolare l'art. 24 comma 6 del D.P.G.R. 60/R/2016, ai sensi del quale la Concessione è rilasciata senza il disciplinare, dando atto che il presente decreto contiene gli elementi essenziali e le clausole che regolano il rapporto giuridico tra la Regione Toscana, in qualità di Amministrazione concedente e Concessionario;

DATO ATTO che la documentazione tecnica che descrive l'esecuzione dei lavori e le caratteristiche più significative dell'opera, con evidenziata la porzione di area demaniale impegnata e la finalità dell'occupazione, è quella agli atti del procedimento (pratica idraulica n.5114, SIDIT n.3876/2019, procedimento n.2125/2025);

DATO ATTO che il presente decreto contiene gli elementi essenziali e le clausole che regolano il rapporto giuridico tra questa Amministrazione e il concessionario;

RITENUTO, sulla base dell'esperita istruttoria, di stabilire in 6 mesi la durata della concessione, a decorrere dal 31/03/2025 (data dell'autorizzazione provvisoria), che potrà essere rinnovata nei soli casi previsti dal D.P.G.R. 60/R/2016 e con le modalità nel medesimo stabilite, esclusivamente a seguito di istanza da presentare almeno 30 giorni prima della scadenza del termine di concessione;

DATO ATTO che la concessione e l'autorizzazione idraulica sono condizionate al rispetto delle prescrizioni di seguito riportate e delle disposizioni disciplinate dalla normativa nazionale e regionale di riferimento:

PRESCRIZIONI TECNICHE

- durante l'esecuzione dei lavori non dovrà essere mai impedito o ostacolato il regolare deflusso delle acque né essere mai ridotta l'efficienza idraulica del tratto di corso d'acqua interessato dai lavori;
- durante l'esecuzione dei lavori dovranno essere messi in atto tutti gli accorgimenti e le precauzioni necessarie affinché l'interferenza con la dinamica fluviale non determini aggravio di rischio idraulico ed in generale pericolo per l'incolumità delle persone e danni ai beni pubblici e privati;
- tutte le opere provvisorie occorrenti per l'esecuzione dei lavori dovranno ingombrare il meno possibile l'alveo del corso d'acqua ed in ogni caso dovranno essere rimosse a lavori ultimati e comunque prima del sopraggiungere delle piene;

- tutti i lavori dovranno essere eseguiti a perfetta regola d'arte secondo le normative, le specifiche e le linee guida esistenti per i materiali da costruzione e le modalità realizzative. Le opere finite dovranno risultare conformi ai disegni esaminati;
- al termine dei lavori eventuali materiali di risulta dovranno essere allontanati dal cantiere e ripristinato lo stato dei luoghi;
- dovrà essere sempre garantito l'accesso all'alveo al personale di vigilanza del Genio Civile Toscana Nord od altro da tali Enti individuati, addetto alla vigilanza e alla manutenzione del corso d'acqua;
- i lavori che in qualsiasi modo interesseranno l'alveo del corso d'acqua dovranno essere eseguiti in condizioni meteorologiche favorevoli;
- i lavori dovranno essere svolti in conformità alle disposizioni per la salvaguardia dell'ittiofauna contenute e dovranno essere adottati tutti gli accorgimenti necessari al fine di evitare intorbidamenti che possano arrecare danno alla fauna ittica;
- al termine dei lavori dovrà essere ripristinato lo stato dei luoghi interessato dal cantiere e da occupazioni temporanee, comprensivo di tutte quelle aree che hanno visto il passaggio dei mezzi sia lungo le rive dell'alveo che sulle viabilità di accesso;
- eventuali adempimenti, nulla-osta, permessi ed autorizzazioni di carattere edilizio, ambientale, paesaggistico o comunque non afferenti alla normativa sulle acque pubbliche, qualora necessari per l'effettuazione dell'attività di progetto, sono a carico del richiedente;
- i lavori dovranno essere realizzati così come descritti in relazione e rappresentati negli elaborati grafici presenti;

PRESCRIZIONI GENERALI

- l'autorizzazione di cui al presente atto, riguarda esclusivamente la realizzazione dello scarico per cui ogni variazione od ogni ulteriore opera o attività non indicata nella relazione tecnica presentata, od altro comunque non previsto, dovrà essere sottoposto ad ulteriore esame di questo Settore per la nuova eventuale autorizzazione prima della loro esecuzione;
- i lavori dovranno terminare entro 6 mesi, a decorrere dal 31/03/2025, data dell'autorizzazione provvisoria, pena la perdita di validità dello stesso; nel caso in cui l'opera non fosse ancora terminata entro tale scadenza, l'autorizzazione dovrà essere considerata automaticamente decaduta, senza ulteriore comunicazione da parte dello scrivente Ufficio;
- l'autorizzazione di cui al presente atto, ha validità di 6 mesi, a decorrere dal 31/03/2025, a pena di decadenza senza ulteriori comunicazioni da parte dello scrivente Ufficio, salvo richiesta di rinnovo da presentarsi almeno 30 giorni prima della scadenza ;
- le opere saranno eseguite a totale cura e spese della società richiedente;
- il richiedente dovrà comunicare allo scrivente Settore la data di fine lavori entro 15 giorni, al fine di consentire eventuali accertamenti tesi a verificare la rispondenza tra quanto previsto e quanto realizzato e trasmettere, entro sessanta giorni dal termine dei lavori, copia della dichiarazione di rispondenza delle opere stesse a quanto oggetto di autorizzazione e dell'avvenuto recepimento delle prescrizioni contenute nel presente atto;
- il richiedente, ai fini dell'esecuzione dell'opera, è tenuto a munirsi di tutti i titoli abilitativi, autorizzativi e degli atti di assenso, comunque denominati, previsti dalle leggi vigenti;

- con il presente decreto si intendono autorizzati, per tutta la durata della concessione, tutti gli interventi manutentivi ordinari che si rendessero necessari al corretto esercizio del bene concesso, nel rispetto comunque delle normative vigenti al momento; il concessionario dovrà comunicare preventivamente a questa Amministrazione, la data d'inizio dei predetti lavori manutentivi e dovrà altresì presentare, a corredo di tale comunicazione, documentazione tecnica esplicativa;

STABILITO che, ai sensi dell'art. 22 del D.P.G.R. 60/R del 12/08/2016, il Concessionario si obbliga:

- ad assumere la custodia della porzione dell'area demaniale in concessione, oltreché dell' opera realizzata, mantenendole in buono stato, preservandole dal pericolo di distruzione o danneggiamento, salvaguardandole da intrusioni e manomissioni da parte di soggetti non autorizzati;
- a porre in essere tutte le misure necessarie a garantire la stabilità nel tempo del manufatto, anche in dipendenza del mutevole regime del corso d'acqua, previo ottenimento dell'autorizzazione dell'Amministrazione Concedente, dichiarando fin d'ora di non aver nulla a pretendere per qualsiasi danno eventualmente occorso all' opera oggetto di concessione ed agli utilizzatori, per effetto delle piene e dei fenomeni di dinamica fluviale;
- a consentire l'accesso al personale di vigilanza incaricato dalla Concedente, che potrà in ogni momento effettuare verifiche per accertare lo stato di manutenzione della porzione di area e impartire l'ordine di effettuare gli interventi eventualmente necessari, ad insindacabile giudizio della Concedente, per garantire il buon regime delle acque;
- a sollevare fin d'ora la Concedente da ogni onere e responsabilità per qualsiasi danno derivante alle persone ed alla proprietà pubblica e privata a seguito di inadeguata manutenzione o di inadeguata custodia del bene demaniale in concessione, assumendosi gli oneri del risarcimento;
- a rispettare le leggi ed i regolamenti ed ordinamenti di polizia urbana e di pubblica sicurezza, nonché la normativa in materia di polizia delle acque contenuta nel R.D. 523/1904 e nel R.D. 1775/1933, tenendo fin d'ora indenne la Concedente da ogni conseguenza determinata dalla inosservanza di essi;
- a non mutare la destinazione del bene in concessione, né apportarvi aggiunte, innovazioni o altro senza la preventiva autorizzazione della Concedente, prendendo atto che tutte le opere addizionali e di miglioria autorizzate resteranno acquisite al Demanio senza che il Concessionario possa avere diritto a rimborsi o indennizzi e che qualora il Concessionario esegua le predette opere senza autorizzazione sarà tenuto alla rimessa in pristino, a propria cura e spese, salvo che la Concedente non ritenga di mantenerle senza alcun onere a proprio carico; sarà tenuto inoltre al risarcimento degli eventuali danni;
- a non cedere né sub concedere, anche parzialmente, il bene oggetto di concessione;
- a tenere indenne la Concedente dalle spese necessarie per le opere di sistemazione delle aree pubbliche specificamente coinvolte dagli interventi di installazione e manutenzione e di ripristinare a regola d'arte le aree medesime nei tempi stabiliti;
- a consentire, in ogni momento l'accesso e/o il transito, per le opportune operazioni di vigilanza, al personale del Genio Civile ed ai mezzi addetti al servizio di piena e di polizia idraulica;
- a ripristinare, a proprie spese, i luoghi, alla scadenza della concessione per decorrenza del termine di durata indicato e in caso di revoca o rinuncia, fatta salva la facoltà della Concedente di acquisire le opere al demanio, senza oneri per l' Amministrazione;

Il Concessionario inoltre:

- rimane il solo ed unico responsabile agli effetti del risarcimento di tutti i danni che fossero arrecati alla proprietà privata, a cose o persone per effetto di quanto autorizzato e comunque tenendo indenne la

Regione Toscana da qualsiasi responsabilità, anche giudiziale, per eventuali danni, reclami o molestie che potessero derivare dai lavori in oggetto;

- è obbligato, ai sensi dell'art. 2 del R.D. n.523/1904 ad eseguire a proprie spese e non appena ricevutane intimazione, tutte quelle varianti e modifiche, compresa anche l'eventuale demolizione dell'opera stesse e la messa in pristino dello stato dei luoghi, che, a giudizio insindacabile dell'Autorità idraulica, si rendessero necessarie per garantire il buon regime idraulico o in seguito all'accertamento di effetti dannosi dell'opera stessa o per le variate condizioni del corso d'acqua o per ogni altro pubblico interesse che potesse sopravvenire

- dovrà provvedere inoltre a ripristinare tempestivamente qualsiasi danno o guasto causato alle opere idrauliche ed al corso d'acqua in generale per effetto della presente autorizzazione, in conformità alle prescrizioni che saranno impartite dalla competente autorità idraulica;

- è tenuto alla osservanza delle disposizioni del R.D. 25/07/1904 n. 523 sulle opere idrauliche, nonché delle prescrizioni legislative e regolamentari vigenti, quali quelle concernenti la tutela delle acque pubbliche, dell'agricoltura, della fauna ittica, dell'industria, dell'igiene e della pubblica incolumità;

DATO ATTO che, ferme restando le sanzioni penali previste dalla normativa statale di riferimento, la concessione decade nei seguenti casi:

- violazione delle disposizioni e prescrizioni contenute nelle disposizioni legislative, regolamentari e nel presente atto;

- mancato pagamento di due annualità del canone

- non uso protratto per due anni della porzione di area e delle relative pertinenze

- mancata realizzazione dei lavori nei tempi stabiliti nel presente atto

- violazione del divieto di cessione o sub concessione a terzi

- esecuzione dei lavori in difformità del progetto autorizzato;

Prima di dichiarare la decadenza con apposito decreto, la Concedente comunicherà un termine non inferiore a 30 giorni entro il quale il Concessionario potrà presentare le proprie deduzioni;

RICORDATO che:

- al Concessionario dichiarato decaduto non spetterà alcun rimborso per l'opera realizzata e per le spese sostenute;

- fatte salve le eventuali sanzioni di cui all'art. 9 della L.R. 80/2015, il Concessionario decaduto è soggetto all'obbligo di rilascio della porzione di area e al ripristino dei luoghi;

- nel caso di mancato rilascio è eseguito lo sfratto in via amministrativa;

- per quanto non espressamente previsto dal presente Decreto di Concessione si applicano le vigenti disposizioni, di legge e di regolamento, statali e regionali, ed in particolare il codice civile, la normativa concernente il buon regime delle acque, nonché l'igiene e la sicurezza pubblica, l'edilizia e l'urbanistica vigenti nel territorio dove i beni sono ubicati;

DATO ATTO che il Concedente potrà disporre, mediante atto amministrativo, la revoca della presente concessione in qualunque momento, con effetto immediato, qualora intervengano ragioni di regimazione idraulica del corso d'acqua interessato o che l'opera stessa sia in seguito giudicata incompatibile per il buon regime idraulico del corso d'acqua interessato o ragioni di pubblica utilità o per qualsiasi ragione di pubblico interesse;

RISCONTRATO che il richiedente, in data a 27/03/2025, ha ottemperato al pagamento dei seguenti importi:

- € 56,56 di canone concessorio;

- € 28,28 di imposta regionale sul canone di concessione ;

RILEVATO che l'inosservanza delle condizioni e prescrizioni cui è vincolato il presente provvedimento, al pari dell'inosservanza delle norme contenute nel Capo VII del R.D. 523/1904, comporterà denuncia all'Autorità Giudiziaria competente;

Tutto ciò premesso e considerato,

DECRETA

1. di rilasciare alla società Giannini Giusto s.r.l., partita IVA 00271150468 , con sede legale a Porcari (LU) in via Boccherini n.25, la concessione di una porzione di area, appartenente al Demanio dello Stato - Ramo idrico, che verrà occupata da uno scarico delle acque di falda nel Fosso Poveromo, nel Comune di Massa (MS), alle coordinate Gauss-Boaga (EPSG 3003) X (Est): 1590791.21 - Y (Nord): 4871434.8;
2. che la concessione, della suddetta porzione di area, avrà la durata di 6 mesi a decorrere dal 31/03/2025, a pena di decadenza, senza ulteriori comunicazioni da parte dello scrivente Ufficio, salvo richiesta di rinnovo da presentarsi almeno 30 giorni prima della scadenza;
3. di rilasciare l'autorizzazione idraulica per eseguire i lavori necessari, meglio descritti nella relazione tecnica allegata all'istanza (n.5114, SIDIT n.3876/2019, procedimento n.2125/2025), alla realizzazione dello scarico, ai sensi e per gli effetti dell'art.2, comma 1, lettera i) e lettera n) della L.R. 80/2015 e dell'art. 93 del R.D. 523/1904;
4. che i lavori dovranno terminare entro 6 mesi a decorrere dal 31/03/2025; nel caso in cui l'opera non fosse ancora terminata entro tale scadenza, l'autorizzazione dovrà essere considerata automaticamente decaduta, senza ulteriore comunicazione da parte dello scrivente Ufficio;
5. che l'autorizzazione idraulica, di cui al presente atto, ha validità 6 mesi a decorrere dal 31/03/2025, a pena di decadenza senza ulteriori comunicazioni da parte dello scrivente Ufficio, salvo richiesta di rinnovo da presentarsi almeno 30 giorni prima della scadenza;
6. che la concessione e l'autorizzazione idraulica sono condizionate al rispetto delle prescrizioni in narrativa riportate e delle disposizioni disciplinate dalla normativa nazionale e regionale di riferimento;
7. che il presente provvedimento è rilasciato ai soli fini di tutela delle opere idrauliche e del buon regime delle acque pubbliche, giusto l'art. 2 del R.D. 523/1904 e pertanto fa salvi e impregiudicati i diritti di terzi; il destinatario è tenuto a munirsi di tutti gli ulteriori titoli abilitativi e atti di assenso previsti dalle leggi vigenti;
8. che il Concessionario è a conoscenza che, ferme restando le vigenti disposizioni urbanistiche del Comune interessato, in assenza della presente autorizzazione non possono iniziare i lavori;
9. di notificare, tramite pec, il presente atto alla società richiedente;
10. che avverso il presente provvedimento è ammesso ricorso nei confronti dell'autorità giudiziaria competente nei termini di legge.

IL DIRIGENTE



REGIONE TOSCANA

DIREZIONE DIFESA DEL SUOLO E PROTEZIONE CIVILE

SETTORE GENIO CIVILE VALDARNO SUPERIORE

Responsabile di settore Gennarino COSTABILE

Incarico: DECR. DIRIG. CENTRO DIREZIONALE n. 10159 del 14-05-2024

Decreto soggetto a verifica di cui all'art. 7 del disciplinare di controllo ai sensi della DGR n. 521/2024

Numero adozione: 7324 - Data adozione: 10/04/2025

Oggetto: R.D. 1775/33 - Regolamento Regione Toscana n. 61/r del 16/08/2016 e s.m.i. - Procedimento/Pratica SiDIT n. 1828/2019-1779/2019; Codice locale n. 4375. Autorizzazione alla ricerca e contestuale concessione di acque sotterranee ad uso diverso dal domestico di derivazione di acque pubbliche nel Comune di Greve in Chianti (FI).

Il presente atto è pubblicato sul BURT ai sensi degli articoli 4, 5, 5 bis e 5 ter della l.r. 23/2007 e sulla banca dati degli atti amministrativi della Giunta regionale ai sensi dell'art.18 della l.r. 23/2007. E' escluso dalla pubblicazione l'allegato A nel rispetto dei limiti alla trasparenza posti dalla normativa statale.

Data certificazione e pubblicazione in banca dati ai sensi L.R. 23/2007 e ss.mm.: 11/04/2025

Documento informatico firmato digitalmente ai sensi del testo unico D.P.R. 28 dicembre 2000,n. 445, del D.Lgs. 7 marzo 2005, n. 82 e norme collegate, il quale sostituisce il testo cartaceo e la firma autografa.

Numero interno di proposta: 2025AD008621

IL DIRIGENTE

VISTO il R.D. 11 dicembre 1933 n. 1775 "Testo unico delle disposizioni sulle acque e impianti elettrici";

VISTA la L. 7 agosto 1990 n. 241 e ss. mm.ii.;

VISTO il D.Lgs 31 marzo 1998 n. 112 "Conferimento di funzioni e compiti amministrativi dello Stato alle regioni ed agli enti locali", in attuazione del capo I della legge 15 marzo 1997, n. 59;

VISTA la Deliberazione del Consiglio della Regione Toscana 25 gennaio 2005 n. 6 "Approvazione del piano di tutela delle acque";

VISTO il D.Lgs. 3 aprile 2006 n. 152 "Norme in materia ambientale";

VISTA la L.R. 3 marzo 2015 n. 22 "Riordino delle funzioni provinciali e attuazione della legge 7 aprile 2014 n. 56";

VISTA la L.R. 28 dicembre 2015 n. 80 "Norme in materia di difesa del suolo, tutela delle risorse idriche e tutela della costa e degli abitati costieri";

VISTI i regolamenti della Regione Toscana:

- 21 aprile 2015, n. 51/R "Regolamento di attuazione dell'articolo 11, comma 1, lettere e) ed f) della legge regionale 28 dicembre 2015 n. 80. Disciplina degli obblighi di misurazione delle portate e dei volumi dei prelievi e delle restituzioni di acqua pubblica e delle modalità di trasmissione dei risultati delle misurazioni";

- 16 agosto 2016, n. 61/R "Regolamento di attuazione dell'articolo 11, commi 1 e 2, della legge regionale 28 dicembre 2015 n. 80 (Norme in materia di difesa del suolo, tutela delle risorse idriche e tutela della costa e degli abitati costieri) recante disposizioni per l'utilizzo razionale della risorsa idrica e per la disciplina dei procedimenti di rilascio dei titoli concessori e autorizzatori per l'uso di acqua. Modifiche al D.P.G.R. 51/R/2015";

VISTA la delibera della Giunta regionale 21/01/2019 n. 58, pubblicata nel Burt il 30/01/2019, recante "Indirizzi di prima applicazione per la valutazione ambientale ex ante delle derivazioni idriche e l'individuazione del deflusso ecologico in relazione agli obiettivi di qualità ambientale definiti dai Piani di gestione delle Acque delle autorità di Distretto Idrografico ricadenti nel territorio della Regione Toscana";

VISTA la delibera della Giunta Regionale del 1 ottobre 2018 n. 1068 "Delibera di determinazione dei canoni sulle utilizzazioni delle acque per l'annualità 2018" e successive delibere di aggiornamento dei canoni sulla base del tasso di inflazione programmata (TIP);

CONSIDERATO che con domanda in data 08-02-2019 al numero protocollo 61426 il richiedente, come meglio identificato nell'allegato al presente atto per farne parte integrante e sostanziale (allegato A), ha fatto richiesta di Autorizzazione alla ricerca e contestuale concessione di acque sotterranee ad uso diverso dal domestico di derivazione di acqua pubblica nel Comune di Greve in Chianti (FI), nel terreno individuato al N.C.T nel foglio n. 130, particella n. 1 ad uso CIVILE ;

RICHIAMATO il Decreto Dirigenziale n. 6175 del 19/04/2019 della Regione Toscana con il quale è stata autorizzata ai sensi dell'art. 95 del R.D.1775/1933 la ricerca di acque sotterranee

VISTA la relazione di fine lavori acquisita dalla Regione Toscana con prot. 159095 del 09/04/2021;

VISTI gli esiti dell'istruttoria svolta dall'Ufficio e le caratteristiche della derivazione che possono essere così sintetizzate:

- la quantità di acqua da derivare, sulla quale è calcolato il canone di concessione, è fissata in misura della portata media di 0,19 l/s, per un fabbisogno di 6000 metri cubi annui, destinati ad uso CIVILE ;

CONSIDERATO CHE il richiedente ha versato in data 09/04/2025 la somma di € 295,97 (euro duecentonovantacinque virgola novantasette centesimi) tramite bonifico su C/C bancario IBAN IT41 X

07601 02800 001031581018 intestato a Regione Toscana, a titolo di cauzione a garanzia del pagamento del canone di concessione di derivazione d'acqua pubblica ai sensi dell'art. 60 della D.P.G.R. 61/R/2016 e della D.G.R.T. n. 1068/2018 e degli obblighi assunti con il disciplinare di concessione, somma che sarà restituita alla scadenza della concessione senza rinnovo;

DATO ATTO CHE il richiedente ha sottoscritto il Disciplinare in data 09/04/2025, conservato agli atti e allegato al presente decreto per farne parte integrante e sostanziale (allegato A), contenente gli obblighi e le condizioni cui è vincolata la concessione di acque pubbliche di cui all'oggetto;

DATO ATTO CHE il Disciplinare in questione è conforme allo schema tipo approvato con Delibera G.R.T. n. 194 del 16/03/2016;

RITENUTA l'istanza presentata meritevole di approvazione;

DATO ATTO che il responsabile del procedimento amministrativo, ai sensi della Legge 241/1990 e s.m.i., è il titolare di incarico di Elevata Qualificazione in "Procedure tecnico autorizzative in materia di acque - Valdarno Superiore";

DATO ATTO CHE l'imposta di bollo relativa al presente atto è stata regolarmente assolta;

Tutto ciò premesso e considerato

DECRETA

1. di rilasciare, entro i limiti di disponibilità dell'acqua e fatti salvi i diritti di terzi, al richiedente, come meglio identificato nell'allegato al presente atto per farne parte integrante e sostanziale (allegato A), la concessione di acque sotterranee tramite POZZO ubicato al foglio n. 130, particella n. 1 in Comune di Greve in Chianti (FI), per uso CIVILE per una portata media di 0,19 l/s di acqua sulla base della quale sarà calcolato il canone di concessione;
2. di stabilire la durata della concessione in anni 20 con decorrenza dalla data del presente atto;
3. di approvare il Disciplinare conservato agli atti dell'ufficio scrivente e allegato al presente decreto per farne parte integrante e sostanziale (allegato A), contenente gli obblighi e le condizioni cui è vincolata la concessione di acque pubbliche di cui all'oggetto;
4. di dichiarare che gli obblighi derivanti dalla presente concessione sono regolati come stabilito nel Disciplinare di Concessione richiamato e approvato al precedente punto 3;
5. di dichiarare che ai sensi della D.G.R. n. 1068/2018 e successive delibere di aggiornamento dei canoni sulla base del tasso di inflazione programmata (TIP), il canone annuo è stabilito nella misura di € 295,97 (*euro duecentonovantacinque virgola novantasette centesimi*);
6. di dichiarare che la Regione Toscana resta sollevata da ogni onere e responsabilità in dipendenza dell'attingimento, inclusi gli eventuali danni verso terzi e qualsiasi altro danno si possa verificare, durante l'esercizio della derivazione, alle persone ed alla proprietà pubblica e privata, che saranno in ogni caso posti a carico del Concessionario;
7. di trasmettere il presente provvedimento al Concessionario e al Comune di Greve in Chianti;

Avverso il presente provvedimento è ammesso ricorso nei confronti dell'autorità giudiziaria competente nei termini di legge.

IL DIRIGENTE

Allegati n. 1

A disciplinare firmato

923ed8bc07491252cd705bc15db2997344b54fc48fee38589150ca32562e5119



REGIONE TOSCANA

DIREZIONE DIFESA DEL SUOLO E PROTEZIONE CIVILE

SETTORE GENIO CIVILE VALDARNO CENTRALE

Responsabile di settore Fabio MARTELLI

Incarico: DECR. DIRIG. CENTRO DIREZIONALE n. 10159 del 14-05-2024

Decreto soggetto a verifica di cui all'art. 7 del disciplinare di controllo ai sensi della DGR n. 521/2024

Numero adozione: 7341 - Data adozione: 11/04/2025

Oggetto: T.U. 11/12/33 n. 1775, sulle acque pubbliche - Concessione di derivazione di acque sotterranee ubicata in Comune di Prato - Approvazione del Disciplinare di concessione. - Pratica n. 1206/2023. Pr. SIDIT n. 1898

Il presente atto è pubblicato sul BURT ai sensi degli articoli 4, 5, 5 bis e 5 ter della l.r. 23/2007 e sulla banca dati degli atti amministrativi della Giunta regionale ai sensi dell'art.18 della l.r. 23/2007. E' escluso dalla pubblicazione l'allegato A nel rispetto dei limiti alla trasparenza posti dalla normativa statale.

Data certificazione e pubblicazione in banca dati ai sensi L.R. 23/2007 e ss.mm.: 11/04/2025

Documento informatico firmato digitalmente ai sensi del testo unico D.P.R. 28 dicembre 2000,n. 445, del D.Lgs. 7 marzo 2005, n. 82 e norme collegate, il quale sostituisce il testo cartaceo e la firma autografa.

Numero interno di proposta: 2025AD008526

IL DIRIGENTE

VISTO il D.L.vo 31.03.1998, n. 112 "Conferimento di funzioni e compiti amministrativi dello Stato alle regioni ed agli enti locali" in attuazione del capo I della Legge 15 marzo 1997, n. 59;

VISTA la Legge 7 aprile 2014, n. 56 "Disposizioni sulle città metropolitane, sulle provincie, sulle unioni e fusioni di comuni";

VISTA la Legge Regionale 3 marzo 2015 n. 22;

VISTO il R.D n. 1775 del 11/12/1933 "Testo unico delle disposizioni di legge sulle acque e impianti elettrici " e s.m.i;

VISTO il D.lgs n. 152 del 03/04/2006 "Norme in materia ambientale" e ss.mm.ii;

VISTA la L.R. 28/12/2015, n. 80 "Norme in materia di difesa del suolo, tutela delle risorse idriche e tutela della costa e degli abitati costieri ";

VISTA la L.R. 28/12/2015, n. 81 "Legge di stabilità per l'anno 2016";

VISTO il DPGR 16 agosto 2016, n. 61/R "Regolamento di attuazione dell'articolo 11 commi 1 e 2 della legge regionale 28 dicembre 2015, n. 80 (norme in materia di difesa del suolo, tutela delle risorse idriche e tutela della costa e degli abitati costieri) recante disposizioni per l'utilizzo razionale della risorsa idrica e per la disciplina dei procedimenti di rilascio dei titoli concessori e autorizzatori per l'uso di acqua. Modifiche al d.p.g.r. 51/R/2015." e ss.mm.ii.

VISTA la D.G.R. n. 1341 del 29/12/2015 "Indirizzi operativi per lo svolgimento delle funzioni amministrative regionali in materia di difesa del suolo ai sensi dell'art.9 comma 4 della L.R. 22/2015";

CONSIDERATO CHE con domanda, presentata alla Regione Toscana, prot.n. 133417 in data 14/03/2023, il richiedente di cui all'Allegato B facente parte integrante del presente atto, ha fatto richiesta di concessione di derivazione di acqua pubblica sotterranea ubicata in Via De Sanctis in Comune di Prato per uso civile nel terreno individuato nel foglio catastale n. 83 dalle particelle n. 417-2208, per una portata media di 0,01 litri al secondo;

SPECIFICATO CHE in riferimento al parere rilasciato dal Gestore sono attualmente allo studio le misure per la messa in sicurezza delle opere previste dall'art.94 c.5 del D. Lgs. 152/06, apertura di nuovi pozzi, in coordinamento con AIT e con il coinvolgimento dei Gestori.

CONSIDERATO CHE nella fase attuale non si ritiene possibile, anche con riferimento con quanto concordato con la Direzione DSPC della Regione Toscana e oggetto di parere interno del 8/3/2022, dare attuazione a quanto richiesto nel parere di cui sopra, in quanto basato su una proposta di perimetrazione ed estensione della fascia di rispetto che al momento non trova nè adozione nè approvazione da parte degli enti titolati;

RITENUTO CHE per opportuna conoscenza, venga avvisato il proponente della ipotesi di futura estensione della fascia di rispetto, al fine di evidenziare l'esistenza di una potenziale pianificazione di settore incompatibile con l'attuale concessione, per la quale, in ottemperanza a quanto previsto dal comma 5 dell'art. 94, potrà essere richiesta l'allontanamento dell'attività o l'adozione delle misure di messa in sicurezza;

CONSIDERATO CHE, allegata all'istanza di concessione sopracitata, è stata trasmessa la documentazione progettuale conservata agli atti dello scrivente settore;

DATO ATTO che la procedura di valutazione Ex-ante è stata svolta e che le risultanze sono contenute nel disciplinare approvato;

VISTI gli esiti dell'istruttoria svolta dal Genio Civile Valdarno Centrale;

CONSIDERATO CHE il richiedente ha versato la cauzione ai sensi del vigente normativa;

PRESO ATTO del Disciplinare allegato al presente atto come inviato al concessionario per la sua sottoscrizione (ALL.A), contenente gli obblighi e le condizioni cui è vincolata la concessione di acque pubbliche di cui all'oggetto;

DATO ATTO CHE il Disciplinare è stato sottoscritto dal richiedente ed è conservato agli atti del Settore scrivente;

DATO ATTO CHE il Disciplinare in questione è conforme allo schema tipo approvato con Delib. G.R.T n. 194 del 16/03/2016;

RITENUTO di pubblicare il presente atto e l'allegato B, che ne costituisce parte integrante e sostanziale, ai sensi dell'art 18 del RD 1775/33;

PRESO ATTO CHE il Responsabile del procedimento amm.vo è il titolare di incarico di Elevata Qualificazione procedure tecnico autorizzative in materia di acque T.U 1775/1933 Genio civile valdarno centrale;

Tutto ciò premesso e considerato

DECRETA

1. di rilasciare, entro i limiti di disponibilità dell'acqua e fatti salvi i diritti di terzi, al richiedente di cui all'Allegato B facente parte integrante del presente atto, con decorrenza dalla data del presente atto per 30 anni, la concessione di derivazione di acqua pubblica sotterranea ubicata in Via De Sanctis in Comune di Prato per uso civile nel terreno individuato nel foglio catastale n. 83 dalle particelle n. 417-2208, per una portata media di 0,01 litri al secondo, sulla base della quale sarà calcolato il canone di concessione;
2. di approvare il Disciplinare (ALL.A) facente parte integrante del presente decreto conservato agli atti del settore scrivente e allegato al presente decreto, contenente gli obblighi e le condizioni di cui è vincolata la concessione di acque pubbliche in merito al precedente punto;

3. di dare atto, fino da ora, che la validità della presente concessione è subordinata alla messa in atto degli interventi di risparmio idrico, obbligatoriamente da realizzarsi entro due anni dalla data del presente decreto, qualora gli stessi non fossero già stati messi in atto;
4. di prendere atto che il Disciplinare (ALL.A) facente parte integrante del presente decreto è conforme allo schema tipo approvato con Delib. G.R.T n. 194 del 16/03/2016;
5. di precisare che il presente provvedimento non concerne gli aspetti qualitativi della risorsa idrica captata, con particolare riferimento all'idoneità al consumo umano ex D.Lgs. n.18 del 23/02/2023;
6. di dichiarare che gli obblighi derivanti dalla presente concessione sono regolati come stabilito nel Disciplinare di Concessione richiamato e approvato al precedente punto 2;
7. di dichiarare che, per l'anno in corso, il canone è stabilito nella misura di € € 256,22;
8. di trasmettere il presente provvedimento al Concessionario e al Comune di Prato;
9. di dare atto che avverso il presente provvedimento sono esperibili, nei modi ed alle condizioni specificamente previsti dalla legge, i seguenti ricorsi:
 - ricorso gerarchico entro 30 giorni dalla notifica del presente atto presso la scrivente Amministrazione Regionale;
 - per le materie di cui all'art. 140 del R.D 1775/33, ricorso al Tribunale Regionale delle Acque Pubbliche;
 - per le materie di cui all'art. 143 del R.D 1775/33, ricorso al Tribunale Superiore delle Acque Pubbliche;
 - ricorso straordinario al Presidente della Repubblica.

IL DIRIGENTE

Allegati n. 2

A *1206 DISCIPLINARE*
d99da2f2e7a7c257fa86ac8916b97659a77e1168f77d0f394f537d3378aea250

B *1206 DATI*
6c0516a675f0bb21fb9c056ed7985f34a18aa64df272fdef4cf9ea4eeb537f74

ditta Lanificio Mario Bellucci S.p.A



REGIONE TOSCANA

DIREZIONE DIFESA DEL SUOLO E PROTEZIONE CIVILE

SETTORE GENIO CIVILE VALDARNO SUPERIORE

Responsabile di settore Gennarino COSTABILE

Incarico: DECR. DIRIG. CENTRO DIREZIONALE n. 10159 del 14-05-2024

Decreto soggetto a verifica di cui all'art. 7 del disciplinare di controllo ai sensi della DGR n. 521/2024

Numero adozione: 7348 - Data adozione: 10/04/2025

Oggetto: RD nr. 523/1904 - LR nr. 80/2015. Concessione porzione di area demaniale sul corso d'acqua denominato Torrente Marnia (AV4751), in loc. Riscaggio del Comune di Reggello inerente un Ponte esistente in cemento armato realizzato lungo la SR 69 al km 7+350. Pratica SiDIT 481/2025.

Il presente atto è pubblicato sul BURT ai sensi degli articoli 4, 5, 5 bis e 5 ter della l.r. 23/2007 e sulla banca dati degli atti amministrativi della Giunta regionale ai sensi dell'art.18 della l.r. 23/2007.

Data certificazione e pubblicazione in banca dati ai sensi L.R. 23/2007 e ss.mm.: 11/04/2025

Documento informatico firmato digitalmente ai sensi del testo unico D.P.R. 28 dicembre 2000, n. 445, del D.Lgs. 7 marzo 2005, n. 82 e norme collegate, il quale sostituisce il testo cartaceo e la firma autografa.

Numero interno di proposta: 2025AD008601

IL DIRIGENTE

VISTO l'art. 93 del R.D. 523/1904 "Testo unico delle disposizioni di legge intorno alle opere idrauliche delle diverse categorie" e s.m.i.;

VISTA la L. 37/94 "Norme per la tutela ambientale delle aree demaniali dei fiumi, torrenti, laghi e altre acque pubbliche";

VISTA la L.R. 79/2012 "Nuova disciplina in materia di consorzi di bonifica. Modifiche alla l.r. 69/2008 e alla l.r. 91/1998. Abrogazione della l.r. 34/1994";

VISTA la D.C.R.T. n. 25 del 23/04/2024: "Modifiche al reticolo idrografico e di gestione di cui alla legge regionale 27 dicembre 2012, n.79 approvato con deliberazione del Consiglio regionale 11 luglio 2023, n. 55";

VISTA la L.R. 80/2015 "Norme in materia di difesa del suolo, tutela delle risorse idriche e tutela della costa e degli abitati costieri", ed in particolare l'art. 2 lett. i);

VISTA la L.R. 41/2018 "Disposizioni in materia di rischio di alluvioni e di tutela dei corsi d'acqua in attuazione del decreto legislativo 23 febbraio 2010, n. 49 (Attuazione della direttiva 2007/60/CE relativa alla valutazione e alla gestione dei rischi di alluvioni). Modifiche alla l.r. 80/2015 e alla l.r. 65/2014";

VISTA la L.R. 3/2025 - Ulteriori disposizioni urgenti in materia di occupazioni del demanio idrico da parte dei gestori del servizio idrico integrato e in materia di canoni di concessioni di grandi derivazioni idroelettriche. Modifiche alla l.r. 50/2021, alla l.r. 57/2017, alla l.r. 77/2016 e alla l.r. 80/2015 .

RICHIAMATO il DPGR 60/R del 12/08/2016 "Regolamento in attuazione dell'articolo 5 della legge regionale 28 dicembre 2015 n. 80 "Norme in materia di difesa del suolo, tutela delle risorse idrica e tutela della costa e degli abitati costieri" recante disciplina del rilascio delle concessioni per l'utilizzo del demanio idrico e criteri per la determinazione dei canoni, come modificato dal DPGR 45/R dell'8/8/2017;

VISTA la Delibera della Giunta Regionale n. 1555 del 27/12/2022 "Aggiornamento dei canoni per l'uso del demanio idrico ai sensi della l.r. n. 80/2015 e del d.p.g.r. n. 60/R/2016 ";

RICHIAMATO il D.P.G.R. 42/R del 25/07/2018 "Regolamento per lo svolgimento delle attività di polizia idraulica, polizia delle acque, e servizio di piena, in attuazione dell'articolo 5 della legge regionale 28 dicembre 2015, n. 80 (Norme in materia di difesa del suolo, tutela delle risorse idrica e tutela della costa e degli abitati costieri)."

VISTA l'istanza di concessione del demanio idrico di cui alla pratica SiDIT n. 481/2025, acquisita agli atti di questo Settore con prot. n. 0035908 del 23-01-2025 presentata da Città Metropolitana di Firenze, c.f. 80016450480, con sede legale in Comune di Firenze, Via Cavour , n. 1 e l'allegata documentazione progettuale costituita dai seguenti elaborati in formato digitale:

1. Relazione tecnica descrittiva e calcoli idraulici;
2. Documentazione fotografica;
3. Corografia 1:10.000 con indicazione del luogo dei lavori;
4. Estratto di mappa catastale in scala 1:2.000;
5. Tavole stato attuale

PRESO ATTO che il progetto è inerente un Ponte esistente in cemento armato realizzato lungo la SR 69 al km 7+350. in loc. Riscaggio in Comune di Reggello, presso la particella 50 e 14 del Foglio 21 e 22 così come descritto e rappresentato negli elaborati di progetto;

DATO ATTO che il Responsabile del procedimento è l'incaricato di elevata qualificazione delle procedure tecnico autorizzative per la difesa del suolo nominato con Ordine di Servizio n. 19 del 14/11/2022;

CONSIDERATO che l'opera sopra descritta comporta l'utilizzo di porzione di area del demanio idrico del suddetto corso d'acqua;

DATO ATTO che le suddette opere rientrano in una delle fattispecie di cui all'art. 13 comma 1 del Regolamento 60/R/2016 e s.m.i e pertanto si può procedere ad assegnazione diretta dell'area demaniale senza procedura in concorrenza;

RICORDATO che ai sensi dell'art. 24 comma 6 del Regolamento 60/R, la concessione può essere rilasciata senza il disciplinare;

DATO ATTO che il presente decreto contiene gli elementi essenziali e le clausole che regolano il rapporto giuridico tra questa Amministrazione e il concessionario;

DATO ATTO che la documentazione progettuale che descrive i lavori realizzati e le caratteristiche più significative delle opere con evidenziate le aree demaniali impegnate e la finalità dell'occupazione, è quella agli atti del procedimento n. 858/2025;

ACCERTATO che:

- il progetto presenta i requisiti per esser autorizzato con le prescrizioni di seguito riportate in quanto:
- non altera il buon regime delle acque;
- non interferisce con esigenze di regimazione idraulica, accessibilità e manutenzione del corso d'acqua ed è compatibile con la presenza di opere idrauliche;
- non interferisce con la stabilità del fondo e delle sponde del corso d'acqua;
- non vi è aggravio del rischio in altre aree derivante dalla realizzazione dell'intervento;
- non vi è aggravio del rischio per le persone;
- i lavori realizzati non sono in contrasto con la disciplina dal Capo VII del R.D 523/1904 e con la normativa regionale di riferimento;

DATO ATTO che, nella gestione delle opere dovranno essere osservate le prescrizioni generali, che vengono di seguito specificate:

PRESCRIZIONI GENERALI:

- la concessione rilasciata con il presente atto riguarda esclusivamente il mantenimento delle opere indicate in premessa, per cui ogni variazione od ogni ulteriore opera non indicata negli elaborati progettuali inoltrati dovrà essere sottoposto ad ulteriore esame di questo Settore per la nuova eventuale autorizzazione prima della loro esecuzione.
- con il presente Decreto s'intendono autorizzati, per tutta la durata della concessione, tutti gli interventi manutentivi ordinari che si rendessero necessari al corretto esercizio del bene concesso, nel rispetto comunque delle normative vigenti al momento;
- il concessionario dovrà comunicare preventivamente a questa Amministrazione la data d'inizio dei predetti lavori manutentivi e dovrà altresì presentare, a corredo di tale comunicazione, documentazione tecnica esplicativa;

STABILITO che ai sensi dell'art. 22 del DPGR 60/R del 12/08/2016, il Concessionario si obbliga:

- ad assumere la custodia dell'area demaniale in concessione, oltretutto delle opere realizzate, mantenendole in buono stato, preservandole dal pericolo di distruzione o danneggiamento, salvaguardandole da intrusioni e manomissioni da parte di soggetti non autorizzati;
- a porre in essere tutte le misure necessarie a garantire la stabilità nel tempo dei manufatti, anche in dipendenza del mutevole regime del corso d'acqua, previo ottenimento dell'autorizzazione dell'Amministrazione Concedente, dichiarando fin d'ora di non aver nulla a pretendere per qualsiasi danno eventualmente occorso alle opere oggetto di concessione ed agli utilizzatori, per effetto delle piene e dei fenomeni di dinamica fluviale;
- a consentire l'accesso al personale di vigilanza incaricato dalla Concedente, che potrà in ogni momento effettuare verifiche per accertare lo stato di manutenzione dell'area e impartire l'ordine di effettuare gli interventi eventualmente necessari, ad insindacabile giudizio della Concedente, per garantire il buon regime delle acque;
- a sollevare fin d'ora la Concedente da ogni onere e responsabilità per qualsiasi danno derivante alle persone ed alla proprietà pubblica e privata a seguito di inadeguata manutenzione o di inadeguata custodia del bene demaniale in concessione, assumendosi gli oneri del risarcimento
- a rispettare le leggi ed i regolamenti ed ordinamenti di polizia urbana e di pubblica sicurezza, nonché la normativa in materia di polizia delle acque contenuta nel R.D. 523/1904 e nel R.D. 1775/1933, tenendo fin d'ora indenne la Concedente da ogni conseguenza determinata dalla inosservanza di essi;
- a non mutare la destinazione del bene in concessione, né apportarvi aggiunte, innovazioni o altro senza la preventiva autorizzazione della Concedente, prendendo atto che tutte le opere addizionali e di miglioria autorizzate resteranno acquisite al demanio senza che il Concessionario possa avere diritto a rimborsi o indennizzi e che qualora il Concessionario esegua le predette opere senza autorizzazione sarà tenuto alla rimessa in pristino, a propria cura e spese, salvo che la Concedente non ritenga di mantenerle senza alcun onere a proprio carico; sarà tenuto inoltre al risarcimento degli eventuali danni;
- a non cedere né sub concedere, anche parzialmente, il bene oggetto di concessione;
- a tenere indenne la Concedente dalle spese necessarie per le opere di sistemazione delle aree pubbliche specificamente coinvolte dagli interventi di installazione e manutenzione e di ripristinare a regola d'arte le aree medesime nei tempi stabiliti;

- a consentire, in ogni momento l'accesso e/o il transito, per le opportune operazioni di vigilanza, al personale del Genio Civile ed ai mezzi addetti al servizio di piena e di polizia idraulica;
- a ripristinare, a proprie spese i luoghi alla scadenza della concessione per decorrenza del termine di durata sotto indicato e in caso di revoca o rinuncia, fatta salva la facoltà della Concedente di acquisire le opere al demanio, senza oneri per l'Amministrazione;

Il Concessionario inoltre:

- rimane il solo ed unico responsabile agli effetti del risarcimento di tutti i danni che fossero arrecati a cose o persone per effetto di quanto autorizzato e concesso e comunque tenendo indenne la Regione Toscana da qualsiasi responsabilità, anche giudiziale, per eventuali danni, reclami o molestie che potessero derivare dai lavori in oggetto;
- è obbligato, ai sensi dell'art. 2 del R.D. n.523/1904 ad eseguire a proprie spese e non appena ricevute intimazioni, tutte quelle varianti e modifiche, compresa anche l'eventuale demolizione delle opere stesse e la messa in pristino dello stato dei luoghi, che, a giudizio insindacabile dell'Autorità idraulica, si rendessero necessarie per garantire il buon regime idraulico o in seguito all'accertamento di effetti dannosi delle opere stesse o per le variate condizioni del corso d'acqua o per ogni altro pubblico interesse che potesse sopravvenire
- dovrà provvedere inoltre a ripristinare tempestivamente qualsiasi danno o guasto causato alle opere idrauliche ed al corso d'acqua in generale per effetto della presente autorizzazione, in conformità alle prescrizioni che saranno impartite dalla competente autorità idraulica;
- è tenuto alla osservanza delle disposizioni del R.D. 25/07/1904 n. 523 sulle opere idrauliche, nonché delle prescrizioni legislative e regolamentari vigenti, quali quelle concernenti la tutela delle acque pubbliche, dell'agricoltura, della fauna ittica, dell'industria, dell'igiene e della pubblica incolumità;

DATO ATTO che il Concedente potrà disporre, mediante atto amministrativo, la revoca della presente concessione in qualunque momento, con effetto immediato, qualora intervengano ragioni di regimazione idraulica del corso d'acqua interessato o che l'opera stessa sia in seguito giudicata incompatibile per il buon regime idraulico del corso d'acqua interessato o ragioni di pubblica utilità o per qualsiasi ragione di pubblico interesse;

RICORDATO che l'inosservanza delle condizioni e prescrizioni cui è vincolato il presente provvedimento, fatte salve le sanzioni penali per l'inosservanza delle norme contenute nel Capo VII del R.D. 523/1904, comporta il pagamento di una sanzione, nel rispetto dei limiti minimo e massimo previsto dall'articolo 9 della l.r.80/2015;

RITENUTO, sulla base dell'esperienza istruttoria, di stabilire in anni 19 la durata della concessione e potrà essere rinnovata nei soli casi previsti dal Regolamento e con le modalità nel medesimo stabilite, esclusivamente a seguito di istanza da presentare almeno 30 giorni prima della scadenza del termine della concessione;

DATO ATTO che il presente atto è sostanzialmente conforme allo schema approvato con Decreto del Direttore n. 463 del 12/02/2016;

DATO ATTO che il presente provvedimento è rilasciato in esenzione di bollo ex art. 16 Tab. Allegato B, D.P.R. n. 642/1972.

Tutto ciò premesso e considerato,

DECRETA

1. di autorizzare ai soli fini idraulici il mantenimento delle opere realizzate ai sensi e per gli effetti dell'art. art. 2, comma 1, lettera i) e lettera n) della L.R. 80/2015 e dell' art. 93 del R.D. 523/1904 così come sopra descritto e rappresentato negli elaborati sopra elencati;
2. di accordare alla Città Metropolitana di Firenze, c.f. 80016450480, con sede legale in Comune di Firenze, Via Cavour , n. 1 la concessione per l'occupazione di una porzione di area demaniale del corso d'acqua denominato Torrente Marnia (AV4751), loc. Riscaggio in Comune di Reggello, presso la particella 50 e 14 del Foglio 21 e 22 mediante un Ponte esistente in cemento armato ubicato lungo la SR 69 al km 7+350;
3. di disporre che la gestione dell'occupazione sia sottoposta alle prescrizioni generali individuate in premessa e nessuna variazione potrà essere introdotta senza la preventiva autorizzazione da parte di questo Settore;
4. di stabilire che la concessione ha durata di anni 19 dalla data del presente atto e che il canone di concessione non è dovuto ai sensi della L.R. n. 3/2025;
5. di non procedere alla registrazione fiscale del presente provvedimento, considerato che l'ammontare dell'imposta proporzionale dovuta per l'intera durata della concessione risulta inferiore alla misura fissa di Euro 200,00, ai sensi dell'art. 2, parte II della Tariffa del D.P.R. 131/1986. Resta ferma comunque la possibilità da parte del concessionario, in caso d'uso, ai sensi del suddetto articolo, di provvedere alla sua registrazione;

6. di dare atto che il presente provvedimento è rilasciato ai soli fini di tutela delle opere idrauliche e del buon regime delle acque pubbliche, giusto l'art. 2 del R.D. 523/1904, e pertanto fa salvi e impregiudicati i diritti di terzi. Il destinatario è tenuto a munirsi di tutti gli ulteriori titoli abilitativi e atti di assenso previsti dalle leggi vigenti.

7. di trasmettere per via telematica il presente provvedimento all'indirizzo pec del tecnico incaricato.

Avverso il presente provvedimento è ammesso ricorso davanti all'autorità giudiziaria competente nei termini di legge.

IL DIRIGENTE



REGIONE TOSCANA

DIREZIONE DIFESA DEL SUOLO E PROTEZIONE CIVILE

SETTORE GENIO CIVILE VALDARNO SUPERIORE

Responsabile di settore Gennarino COSTABILE

Incarico: DECR. DIRIG. CENTRO DIREZIONALE n. 10159 del 14-05-2024

Decreto soggetto a verifica di cui all'art. 7 del disciplinare di controllo ai sensi della DGR n. 521/2024

Numero adozione: 7376 - Data adozione: 10/04/2025

Oggetto: RD nr. 523/1904 - LR nr. 80/2015. Concessione porzione di area demaniale del torrente Rovigo, in loc. Molino di Porcia nel Comune di Palazzuolo sul Senio (FI) per guado a ruota bagnata ad uso residenziale. Pratica SiDIT 23294/2019

Il presente atto è pubblicato sul BURT ai sensi degli articoli 4, 5, 5 bis e 5 ter della l.r. 23/2007 e sulla banca dati degli atti amministrativi della Giunta regionale ai sensi dell'art.18 della l.r. 23/2007. Sono esclusi dalla pubblicazione gli allegati A, B nel rispetto dei limiti alla trasparenza posti dalla normativa statale.

Data certificazione e pubblicazione in banca dati ai sensi L.R. 23/2007 e ss.mm.: 11/04/2025

Documento informatico firmato digitalmente ai sensi del testo unico D.P.R. 28 dicembre 2000,n. 445, del D.Lgs. 7 marzo 2005, n. 82 e norme collegate, il quale sostituisce il testo cartaceo e la firma autografa.

Numero interno di proposta: 2025AD008201

IL DIRIGENTE

VISTO l'art. 93 del R.D. 523/1904 "Testo unico delle disposizioni di legge intorno alle opere idrauliche delle diverse categorie" e s.m.i.;

VISTA la L. 37/94 "Norme per la tutela ambientale delle aree demaniali dei fiumi, torrenti, laghi e altre acque pubbliche";

VISTA la L.R. 79/2012 "Nuova disciplina in materia di consorzi di bonifica. Modifiche alla l.r. 69/2008 e alla l.r.91/1998. Abrogazione della l.r. 34/1994";

VISTA la D.C.R.T. n. 25 del 23/04/2024: "Modifiche al reticolo idrografico e di gestione di cui alla legge regionale 27 dicembre 2012, n.79 approvato con deliberazione del Consiglio regionale 11 luglio 2023, n.55";

VISTA la L.R. 80/2015 "Norme in materia di difesa del suolo, tutela delle risorse idriche e tutela della costa e degli abitati costieri", ed in particolare l'art. 2 lett. i);

VISTA la L.R. 41/2018 "Disposizioni in materia di rischio di alluvioni e di tutela dei corsi d'acqua in attuazione del decreto legislativo 23 febbraio 2010, n. 49 (Attuazione della direttiva 2007/60/CE relativa alla valutazione e alla gestione dei rischi di alluvioni). Modifiche alla l.r. 80/2015 e alla l.r. 65/2014";

RICHIAMATO il DPGR 60/R del 12/08/2016 "Regolamento in attuazione dell'articolo 5 della legge regionale 28 dicembre 2015 n. 80 "Norme in materia di difesa del suolo, tutela delle risorse idrica e tutela della costa e degli abitati costieri" recante disciplina del rilascio delle concessioni per l'utilizzo del demanio idrico e criteri per la determinazione dei canoni, come modificato dal DPGR 45/R dell'8/8/2017;

VISTA la Delibera della Giunta Regionale n. 1555 del 27/12/2022 "Aggiornamento dei canoni per l'uso del demanio idrico ai sensi della l.r. n. 80/2015 e del d.p.g.r. n. 60/R/2016";

RICHIAMATO il D.P.G.R. 42/R del 25/07/2018 "Regolamento per lo svolgimento delle attività di polizia idraulica, polizia delle acque, e servizio di piena, in attuazione dell'articolo 5 della legge regionale 28 dicembre 2015, n. 80 (Norme in materia di difesa del suolo, tutela delle risorse idrica e tutela della costa e degli abitati costieri)."

VISTA l'istanza di concessione del demanio idrico di cui alla pratica SiDIT n. 23294/2019, presentata dai richiedenti, i cui dati anagrafici sono riportati nell'Allegato A al Disciplinare di Concessione, che rappresenta parte integrante e sostanziale del presente atto, acquisita agli atti di questo Settore con prot. n. 76273 del 03/02/2025, con la quale si trasmette in allegato la documentazione progettuale costituita dai seguenti elaborati in formato digitale:

- Relazione illustrativa e schema grafico del guado
- Documentazione fotografica

PRESO ATTO che il progetto prevede l'utilizzo di un guado naturale a ruota bagnata in attraversamento del torrente Rovigo (tratto MV4276) situato lungo una viabilità che rappresenta l'unico accesso alle proprietà dei richiedenti, in località Molino di Porcia nel Comune di Palazzuolo sul Senio (FI), così come descritto e rappresentato negli elaborati di progetto;

DATO ATTO che il Responsabile del procedimento è l'incaricato di elevata qualificazione delle procedure tecnico autorizzative per la difesa del suolo nominato con Ordine di Servizio n. 19 del 14/11/2022;

CONSIDERATO che l'opera sopra descritta comporta l'utilizzo di porzione di area del demanio idrico del suddetto corso d'acqua e precisamente:

- (Opera 21696) - porzione di alveo del torrente Rovigo (tratto MV4276) posta nei pressi della p.lla 18 del foglio 224 del Catasto del Comune di Firenzuola (FI) e della p.lla 31 del foglio 63 del Catasto del Comune di Palazzuolo sul Senio (FI), loc. Molino di Porcia, da occuparsi con guado a ruota bagnata ad uso residenziale (unico accesso alle proprietà dei richiedenti);

DATO ATTO che le suddette opere rientrano in una delle fattispecie di cui all'art. 13 comma 1 del Regolamento 60/R/2016 e s.m.i e pertanto si può procedere ad assegnazione diretta dell'area demaniale senza procedura in concorrenza;

DATO ATTO che la documentazione progettuale che descrive l'esecuzione dei lavori e le caratteristiche più significative delle opere con evidenziate le aree demaniali impegnate e la finalità dell'occupazione, è quella agli atti del procedimento n. 838/2025;

ACCERTATO che:

- il progetto presenta i requisiti per essere autorizzato con le prescrizioni di seguito riportate in quanto:
 - non altera il buon regime delle acque;

- non interferisce con esigenze di regimazione idraulica, accessibilità e manutenzione del corso d'acqua ed è compatibile con la presenza di opere idrauliche;
 - non interferisce con la stabilità del fondo e delle sponde del corso d'acqua;
 - non vi è aggravio del rischio in altre aree derivante dalla realizzazione dell'intervento;
 - non vi è aggravio del rischio per le persone;
- la realizzazione dei lavori non è in contrasto con la disciplina dal Capo VII del R.D 523/1904 e con la normativa regionale di riferimento;

DATO ATTO che, nella realizzazione e gestione dell'opera dovranno essere osservate le prescrizioni tecniche e generali, che vengono di seguito specificate:

PRESCRIZIONI TECNICHE

- entro 60 gg dalla data del presente atto dovrà essere installata idonea segnaletica che vieti il transito ai non autorizzati, nonché un dispositivo di interdizione con chiave (sbarra mobile o catena) che dovrà essere posizionato in prossimità del guado per impedire il passaggio in caso di eventi di piena del torrente Rovigo;
- il dispositivo di interdizione all'uso del guado e i cartelli di divieto di utilizzo del guado ai soggetti non autorizzati dovranno essere posizionati in modo da non interferire con la dinamica fluviale del torrente Rovigo;
- la sezione dell'attraversamento dovrà essere sempre mantenuta libera per non diminuire l'efficienza idraulica e, dopo ogni evento meteorico rilevante dovranno essere effettuate ispezioni per verificare che non vi sia accumulo di materiale trasportato dal corso d'acqua garantendo in questo modo sia la sicurezza che la funzionalità nel tempo del guado;
- tutti i lavori dovranno essere eseguiti a perfetta regola d'arte secondo le normative, le specifiche e le linee guida esistenti per i materiali da costruzione e le modalità realizzative;
- le opere finite dovranno risultare conformi ai disegni esaminati da questo Ufficio;

PRESCRIZIONI GENERALI:

- l'autorizzazione di cui al presente atto riguarda esclusivamente l'esecuzione delle opere indicate in premessa, per cui ogni variazione od ogni ulteriore opera o attività non indicata negli elaborati progettuali inoltrati, od altro comunque non previsto, dovrà essere sottoposto ad ulteriore esame di questo Settore per la nuova eventuale autorizzazione prima della loro esecuzione;
- l'autorizzazione di cui al presente atto ha validità di anni uno dalla data del presente atto a pena di decadenza senza ulteriori comunicazioni da parte dello scrivente Ufficio salvo richiesta di rinnovo da presentarsi almeno 30 giorni prima della scadenza ;
- le opere saranno eseguite a totale cura e spese dei richiedenti;
- i richiedenti dovranno comunicare allo scrivente Settore la data di inizio e fine lavori con un anticipo di almeno 5 giorni ciò al fine di consentire eventuali accertamenti tesi a verificare la rispondenza tra quanto previsto e quanto realizzato e trasmettere, entro sessanta giorni dal termine dei lavori, copia della dichiarazione di rispondenza delle opere stesse a quanto oggetto di autorizzazione e dell'avvenuto recepimento delle prescrizioni contenute nel presente atto;
- i Richiedenti, ai fini dell'esecuzione delle opere, è tenuto a munirsi di tutti i titoli abilitativi, autorizzativi e degli atti di assenso, comunque denominati, previsti dalle leggi vigenti;
- con il presente Decreto s'intendono autorizzati, per tutta la durata della concessione, tutti gli interventi manutentivi ordinari che si rendessero necessari al corretto esercizio del bene concesso, nel rispetto comunque delle normative vigenti al momento;
- i concessionari dovranno comunicare preventivamente a questa Amministrazione la data d'inizio dei predetti lavori manutentivi e dovrà altresì presentare, a corredo di tale comunicazione, documentazione tecnica esplicativa;

I Concessionari inoltre:

- rimangono i soli ed unici responsabili agli effetti del risarcimento di tutti i danni che fossero arrecati alla proprietà privata, a cose o persone per effetto di quanto autorizzato e comunque tenendo indenne la Regione Toscana da qualsiasi responsabilità, anche giudiziale, per eventuali danni, reclami o molestie che potessero derivare dai lavori in oggetto;
- sono obbligati, ai sensi dell'art. 2 del R.D. n.523/1904 ad eseguire a proprie spese e non appena ricevutane intimazione, tutte quelle varianti e modifiche, compresa anche l'eventuale demolizione delle opere stesse e la messa in pristino dello stato dei luoghi, che, a giudizio insindacabile dell'Autorità idraulica, si rendessero

necessarie per garantire il buon regime idraulico o in seguito all'accertamento di effetti dannosi delle opere stesse o per le variate condizioni del corso d'acqua o per ogni altro pubblico interesse che potesse sopravvenire

- dovranno provvedere inoltre a ripristinare tempestivamente qualsiasi danno o guasto causato alle opere idrauliche ed al corso d'acqua in generale per effetto della presente autorizzazione, in conformità alle prescrizioni che saranno impartite dalla competente autorità idraulica;
- sono tenuti alla osservanza delle disposizioni del R.D. 25/07/1904 n. 523 sulle opere idrauliche, nonché delle prescrizioni legislative e regolamentari vigenti, quali quelle concernenti la tutela delle acque pubbliche, dell'agricoltura, della fauna ittica, dell'industria, dell'igiene e della pubblica incolumità;

DATO ATTO che l'inadempimento da parte dei Concessionari degli obblighi previsti dal presente Decreto di concessione, costituisce causa di decadenza, che si verifica anche nei casi di.

- a) violazione delle disposizioni e prescrizioni contenute in disposizioni legislative, regolamentari;
- b) violazione del divieto di cessione della concessione e di sub-concessione anche parziale dell'immobile;
- c) esecuzione dei lavori in difformità del progetto autorizzato. Prima di dichiarare la decadenza con apposito decreto, la Concedente comunicherà un termine non inferiore a 30 giorni entro il quale il Concessionario potrà presentare le proprie deduzioni;

RICORDATO che:

- ai Concessionari dichiarati decaduti non spetterà alcun rimborso per le opere realizzate e per le spese sostenute;
- fatte salve le eventuali sanzioni di cui all'art. 9 della L.R. 80/2015, i Concessionari decaduti sono soggetti all'obbligo di rilascio dell'opera e al ripristino dei luoghi;
- nel caso di mancato rilascio è eseguito lo sfratto in via amministrativa;
- per quanto non espressamente previsto dal presente Decreto di Concessione si applicano le vigenti disposizioni, di legge e di regolamento, statali e regionali, ed in particolare il codice civile, la normativa concernente il buon regime delle acque, nonché l'igiene e la sicurezza pubblica, l'edilizia e l'urbanistica vigenti nel territorio dove i beni sono ubicati;

DATO ATTO che il Concedente potrà disporre, mediante atto amministrativo, la revoca della presente concessione in qualunque momento, con effetto immediato, qualora intervengano ragioni di regimazione idraulica del corso d'acqua interessato o che l'opera stessa sia in seguito giudicata incompatibile per il buon regime idraulico del corso d'acqua interessato o ragioni di pubblica utilità o per qualsiasi ragione di pubblico interesse;

RICORDATO che l'inosservanza delle condizioni e prescrizioni cui è vincolato il presente provvedimento, fatte salve le sanzioni penali per l'inosservanza delle norme contenute nel Capo VII del R.D. 523/1904, comporta il pagamento di una sanzione, nel rispetto dei limiti minimo e massimo previsto dall'articolo 9 della l.r.80/2015;

VISTO il Disciplinare di Concessione di cui all' Allegato B, parte integrante e sostanziale del presente Atto, sottoscritto con firma autografa dai richiedenti in data 20/03/2025, redatto in conformità allo schema di disciplinare approvato con Delibera G.R. n.194 del 19/3/2016, contenente i diritti e gli obblighi delle Parti, nonché la disciplina delle modalità di esecuzione delle attività oggetto di Concessione ed ogni altro termine, modo e condizione accessoria;

RITENUTO, sulla base dell'esperita istruttoria, di stabilire in anni 9 la durata della concessione e potrà essere rinnovata nei soli casi previsti dal Regolamento e con le modalità nel medesimo stabilite, esclusivamente a seguito di istanza da presentare almeno 30 giorni prima della scadenza del termine della concessione;

DATO ATTO che nel periodo di validità della concessione, il canone dovrà essere corrisposto anche se i Concessionari non possano o non vogliano fare uso in tutto o in parte della concessione e che, in caso di rinuncia, il pagamento del canone è dovuto fino alla data di presentazione della relativa richiesta;

RICHIAMATO l'articolo 1 della L.R. 30/12/1971 n. 2, così come modificato dall'art.1 della L.R. 74/2018, che istituisce l'imposta regionale sulle concessioni statali per l'occupazione e l'uso dei beni del demanio e del patrimonio indisponibile dello Stato, situati nell'ambito territoriale della Regione commisurandola al 50% del canone di concessione;

DATO ATTO che ai sensi dell'art. 28 comma 6 del Regolamento regionale 12 agosto 2016, n. 60/R per le concessioni di durata superiore ad un anno il canone sarà aggiornato annualmente sulla base del tasso di inflazione programmato;

RITENUTO di commisurare a una annualità del canone il deposito cauzionale di cui all'art. 31 del Regolamento, versato dal concessionario a garanzia del regolare pagamento del canone e/o a titolo di rimborso delle spese eventualmente sostenute da questa Amministrazione e da reintegrare fino alla suddetta misura nel caso di prelievi parziali di somme, nel corso della concessione;

DATO ATTO che il presente atto è sostanzialmente conforme allo schema approvato con Decreto del Direttore n. 463 del 12/02/2016;

DATO ATTO che l'imposta di bollo relativa al presente atto è stata assolta dai richiedenti con marca cartacea n. 01231192673743 del 10/03/2025.

DATO ATTO infine che i richiedenti hanno provveduto in data 10/03/2025 al versamento a favore della Regione Toscana dei seguenti importi tramite la piattaforma nazionale PagoPA:

- € 113,12 a titolo di deposito cauzionale definitivo infruttifero;
- € 113,12 a titolo di primo canone concessorio, per l'anno 2025;
- € 56,56 a titolo di imposta pari al 50% del canone pagato.

Tutto ciò premesso e considerato,

DECRETA

1. di autorizzare l'esecuzione delle opere ai sensi e per gli effetti dell'art. 2, comma 1, lettera i) e lettera n) della L.R. 80/2015 e dell' art. 93 del R.D. 523/1904 così come sopra descritto e rappresentato negli elaborati sopra elencati;
2. di stabilire che l'autorizzazione all'esecuzione dei lavori ha validità di anni uno dalla data del presente atto, fatta salva la possibilità di motivata richiesta di rinnovo da parte del richiedente;
3. di accordare ai richiedenti, i cui dati anagrafici sono riportati nell'Allegato A al Disciplinare di Concessione, che rappresenta parte integrante e sostanziale del presente atto, la Concessione per l'occupazione del demanio idrico con la seguente opera:
 - (Opera 21696) - porzione di alveo del torrente Rovigo (tratto MV4276) posta nei pressi della p.lla 18 del foglio 224 del Catasto del Comune di Firenzuola (FI) e della p.lla 31 del foglio 63 del Catasto del Comune di Palazzuolo sul Senio (FI), loc. Molino di Porcia, da occuparsi con guado a ruota bagnata ad uso residenziale (unico accesso alle proprietà dei richiedenti);
4. di stabilire che la concessione ha durata di anni 9 dalla data del presente atto e che il canone di concessione è pari a € 113,12, secondo quanto riportato al p.to 4.1 dell'Allegato A della D.G.R. 1555/2022, (il canone è stato ridotto del 60% perché il bene in concessione rappresenta unico accesso alle proprietà dei richiedenti) soggetto ad aggiornamento e modifica in ragione delle disposizioni emanate dalla Regione Toscana, da pagarsi entro il 31 Dicembre dell'anno di riferimento, sino alla scadenza della presente concessione anche se il concessionario non voglia o non possa fare uso in tutto o in parte della concessione;
5. di approvare il Disciplinare di Concessione di cui all'Allegato B, parte integrante e sostanziale del presente Atto, sottoscritto con firma autografa dai richiedenti in data 20/03/2025, redatto in conformità allo schema di disciplinare approvato con Delibera G.R. n.194 del 19/3/2016, contenente i diritti e gli obblighi delle Parti, nonché la disciplina delle modalità di esecuzione delle attività oggetto di Concessione ed ogni altro termine, modo e condizione accessoria;
6. di dichiarare che gli obblighi derivanti dalla presente concessione sono regolati come stabilito nel Disciplinare di Concessione richiamato ed approvato al precedente punto 5;
7. di disporre che la realizzazione dell'opera e la gestione dell'area demaniale siano sottoposte alle prescrizioni tecniche e generali individuate in premessa ed alle condizioni contenute nel disciplinare di concessione e nessuna variazione potrà essere introdotta senza la preventiva autorizzazione da parte di questo Settore;
8. di non procedere alla registrazione fiscale del presente provvedimento, considerato che l'ammontare dell'imposta proporzionale dovuta per l'intera durata della concessione risulta inferiore alla misura di Euro 200,00, ai sensi dell'art. 2, parte II della Tariffa del D.P.R. 131/1986. Resta ferma comunque la possibilità da parte del concessionario, in caso d'uso, ai sensi del suddetto articolo, provvedere alla sua registrazione;
9. di dare atto che:
 - il presente provvedimento è rilasciato ai soli fini di tutela delle opere idrauliche e del buon regime delle acque pubbliche, giusto l'art. 2 del R.D. 523/1904, e pertanto fa salvi e impregiudicati i diritti di terzi. Il destinatario è tenuto a munirsi di tutti gli ulteriori titoli abilitativi e atti di assenso previsti dalle leggi vigenti.
 - il Concessionario è a conoscenza che, ferme restando le vigenti disposizioni urbanistiche del Comune interessato, in assenza della presente autorizzazione non possono iniziare i lavori.
10. di notificare il presente atto per via telematica ai richiedenti .

Avverso il presente provvedimento è ammesso ricorso davanti all'autorità giudiziaria competente nei termini di legge.

IL DIRIGENTE

Allegati n. 2

- A* *Anagrafica richiedente*
ccf582c810cedbfbfc30704c495c869985a22cb6a5d0f99f5aac4f4d46c0f104
- B* *Disciplinare di concessione*
4fced8089544718988c11bb30f359c8967757c9733e70b1d34b39de723497a51



REGIONE TOSCANA

DIREZIONE DIFESA DEL SUOLO E PROTEZIONE CIVILE

SETTORE GENIO CIVILE TOSCANA SUD

Responsabile di settore Renzo RICCIARDI

Incarico: DECR. DIRIG. CENTRO DIREZIONALE n. 10159 del 14-05-2024

Decreto soggetto a verifica di cui all'art. 7 del disciplinare di controllo ai sensi della DGR n. 521/2024

Numero adozione: 7377 - Data adozione: 10/04/2025

Oggetto: T.U. 11/12/1933 n. 1775 - Pratica SIDIT n. 1338/2018 (ex 7984/2010) Proc. 9069/2024.
Rinnovo Concessione di derivazione di acqua da un pozzo in loc. Priorato, nel Comune di Orbetello (GR)
per uso agricolo.

Il presente atto è pubblicato sul BURT ai sensi degli articoli 4, 5, 5 bis e 5 ter della l.r. 23/2007 e sulla banca dati degli atti amministrativi della Giunta regionale ai sensi dell'art.18 della l.r. 23/2007. E' escluso dalla pubblicazione l'allegato A nel rispetto dei limiti alla trasparenza posti dalla normativa statale.

Data certificazione e pubblicazione in banca dati ai sensi L.R. 23/2007 e ss.mm.: 11/04/2025

Documento informatico firmato digitalmente ai sensi del testo unico D.P.R. 28 dicembre 2000,n. 445, del D.Lgs. 7 marzo 2005, n. 82 e norme collegate, il quale sostituisce il testo cartaceo e la firma autografa.

Numero interno di proposta: 2025AD008623

IL DIRIGENTE

VISTI:

- il R.D. 11/12/1933, n. 1775;
- il D.L.vo 31/03/1998, n. 112;
- la legge n. 241 del 1990 “Nuove norme del procedimento amministrativo”, come modificata dalla legge n. 69 del 2009 e s.m.i.;
- il D. Lgs. del 03/04/2006 n. 152, “Norme in materia ambientale”, artt. 95 e 96;
- la Deliberazione del Consiglio della Regione Toscana n. 6 del 25/01/2005 “Approvazione del piano di tutela delle acque”;
- i regolamenti emanati dalla Regione Toscana di cui al D.P.G.R. 21/04/2015 n. 51/R/2015 e al D.P.G.R. 16/08/2016 n. 61/R/2016 e il successivo D.P.G.R. n. 46/R/2017 che approva modifiche ai Regolamenti 60/R/2016, 61/R/2016 e 51/R/2015;
- la L.R. n. 80 del 28/12/2015 “Norme in materia di difesa del suolo, tutela delle risorse idriche e tutela della costa e degli abitati costieri”;
- la D.G.R. n. 1341 del 29/12/2015 “Indirizzi operativi per lo svolgimento delle funzioni amministrative regionali in materia di difesa del suolo ai sensi dell’art. 9 comma 4 della L.R. 22/2015”;
- la D.G.R. 23/02/2016 n. 122 per il subentro nei procedimenti ai sensi dell’art. 11bis comma 2 della L.R. 22/2015 in materia di difesa del suolo;
- la Delibera n. 1035 del 05/08/2019 “ Disposizioni in materia di concessioni per l’utilizzo delle acque e per l’occupazione del demanio idrico e aggiornamento dei canoni sulla base del tasso di inflazione”;
- la Legge 29 dicembre 2021 n. 233;
- Delibera n. 1219 del 02/11/2022 “Aggiornamento dei canoni e degli indennizzi del demanio idrico al tasso di inflazione programmata per l’annualità 2022, ai sensi dell’articolo 6, comma 2 della L.R. 28 dicembre 2015 n. 80”.
- la Delibera n. 1208 del 23/10/2023 “Aggiornamento per l’annualità 2023 dei canoni di concessione per l’uso di acqua e degli indennizzi tenendo conto di quanto previsto dal Documento di Economia e Finanza (NADEF) in merito al "tasso di inflazione programmata (TIP)" del 4,3%”;
- la L.R. 28/12/2023, n. 48 “Legge di stabilità per l’anno 2024”;
- la Delibera n. 1237 del 04/11/2024 “Aggiornamento dei canoni e degli indennizzi al tasso di inflazione programmata per l’annualità 2024, ai sensi dell’articolo 6, comma 2 della L.R. 28 dicembre 2015 n. 80 (Norme in materia di difesa del suolo, tutela delle risorse idriche e tutela della costa e degli abitati costieri)”;
- la L.R. 24/12/2024, n. 58 “Legge di stabilità per l’anno 2025”;

VISTA l’istanza presentata al protocollo della Regione Toscana in data 30/08/2024 prot. 468372 dalla richiedente (come identificata nell’allegato disciplinare, che costituisce parte integrante e sostanziale del presente atto), con la quale viene chiesto il rinnovo della concessione da un pozzo, rilasciata dalla Provincia di Grosseto con Determinazione Dirigenziale n. 2660 del 11/09/2014, per derivare acqua pubblica in loc. Priorato, nel Comune di Orbetello per uso agricolo - Pratica SIDIT n. 1338/2018 (ex 7984/2010), proc. 9069/2024;

VISTO il disciplinare, contenente gli obblighi e le condizioni cui è vincolato il rapporto di concessione di derivazione di acqua pubblica, firmato in data 09/04/2025 dalla richiedente, allegato al presente atto sotto la lettera A, che ne costituisce parte integrante e sostanziale;

CONSIDERATO CHE:

- l'emungimento interessa un pozzo in loc. Priorato, individuato catastalmente nel Comune di Orbetello (GR) al Foglio 33 particella 73;
- il volume annuale è di 55.245 metri cubi;
- la portata di acqua massima richiesta è di 6,00 litri al secondo e la portata media di concessione è pari a 1,75 litri al secondo;
- a seguito degli accertamenti effettuati è possibile stabilire che le condizioni locali corrispondono a quanto riportato negli atti tecnici presentati a corredo della domanda di concessione;

ACCERTATA la regolarità tecnica attestante la correttezza dell'azione amministrativa del presente atto che con la sottoscrizione dello stesso viene attestata;

DATO ATTO:

- che l'imposta di bollo è stata assolta ai sensi del DPR 642/72;
- che a seguito dell'esperita istruttoria non sono emersi ulteriori elementi volti a determinare un provvedimento di diniego al rilascio dell'atto di concessione demaniale idrica;
- dell'assenza di conflitto di interessi da parte del Dirigente sottoscrittore, ai sensi dell'art. 6 bis della L. 7 agosto 1990, n. 241, introdotto dalla L. 6 novembre 2012, n. 190;

DATO ATTO che il responsabile del procedimento amministrativo, ai sensi della Legge 241/1990 e s.m.i., è il sottoscritto Dirigente;

Tutto ciò premesso e considerato:

DECRETA

1. di rilasciare alla richiedente (come identificata nell'allegato disciplinare, che costituisce parte integrante e sostanziale del presente atto), entro i limiti di disponibilità dell'acqua e fatti salvi i diritti di terzi, il rinnovo della Concessione demaniale idrica, rilasciata dalla Provincia di Grosseto con Determinazione Dirigenziale n. 2660 del 11/09/2014, per la derivazione di acque pubbliche sotterranee mediante un pozzo nel Comune di Orbetello (GR) in loc. Priorato, su terreno contraddistinto al Catasto Terreni al Foglio 33 particella 73, Pratica SIDIT n. 1338/2018 (ex 7984/2010), proc. 9069/2024;
2. di concedere il prelievo per una portata massima di 6,00 litri al secondo e una portata media annua di 1,75 litri al secondo per un volume massimo di 55.245 metri cubi/anno per un periodo di utilizzo dell'acqua compreso dal 1 Gennaio al 31 Dicembre di ogni anno;
3. di stabilire la durata della concessione in anni 5 (cinque) successivi e continui decorrenti dal 11/09/2024, primo giorno utile dopo la scadenza della precedente concessione;;
4. di dare atto che la concessione è subordinata alla corresponsione di canone annuale;
5. di dare atto che l'esercizio della derivazione di acque pubbliche sarà conforme al contenuto degli elaborati progettuali presentati a corredo dell'istanza e avverrà secondo le prescrizioni contenute nel disciplinare allegato al presente atto sotto la lettera A, che ne costituisce parte integrante e sostanziale, redatto in conformità allo schema approvato con Delibera G.R. n. 194 del 16/03/2016 e sottoscritto dalla richiedente;
6. di dare atto che la Regione Toscana resta sollevata da ogni onere e responsabilità in conseguenza del prelievo, inclusi gli eventuali danni verso terzi e qualsiasi altro danno si possa verificare,

durante l'esercizio della derivazione, alle persone ed alla proprietà pubblica e privata, che saranno in ogni caso posti a carico del Concessionario;

7. di trasmettere il presente atto alla richiedente.

Avverso il presente provvedimento è ammesso ricorso nei confronti dell'autorità giudiziaria competente nei termini di legge.

IL DIRIGENTE

Allegati n. 1

A

DISCIPLINARE FIRMATO

abe8398b44025846cf2d9888d42c420dd71cacc23974a7d85f01d64cf16eaca4



REGIONE TOSCANA

DIREZIONE DIFESA DEL SUOLO E PROTEZIONE CIVILE

SETTORE GENIO CIVILE VALDARNO SUPERIORE

Responsabile di settore Gennarino COSTABILE

Incarico: DECR. DIRIG. CENTRO DIREZIONALE n. 10159 del 14-05-2024

Decreto soggetto a verifica di cui all'art. 7 del disciplinare di controllo ai sensi della DGR n. 521/2024

Numero adozione: 7380 - Data adozione: 11/04/2025

Oggetto: R.D. 11/12/33 n. 1775, sulle acque pubbliche - Rinnovo della concessione di derivazione di acqua pubblica sotterranea da n. 1 pozzo ubicato in Comune di Civitella in Val di Chiana (AR), Località Badia al Pino, per uso civile, rilasciata dalla Provincia di Arezzo con provvedimento dirigenziale n. 115/DS del 03/03/2015. Procedimento/Pratica SiDIT n. 1448/2025-2354/2020 (Codice locale n. RIN001_ACS2010_00037).

Il presente atto è pubblicato sul BURT ai sensi degli articoli 4, 5, 5 bis e 5 ter della l.r. 23/2007 e sulla banca dati degli atti amministrativi della Giunta regionale ai sensi dell'art.18 della l.r. 23/2007.

Data certificazione e pubblicazione in banca dati ai sensi L.R. 23/2007 e ss.mm.: 11/04/2025

Documento informatico firmato digitalmente ai sensi del testo unico D.P.R. 28 dicembre 2000,n. 445, del D.Lgs. 7 marzo 2005, n. 82 e norme collegate, il quale sostituisce il testo cartaceo e la firma autografa.

Numero interno di proposta: 2025AD008697

IL DIRIGENTE

VISTO il R.D. 11 dicembre 1933 n. 1775 "Testo unico delle disposizioni sulle acque e impianti elettrici";

VISTA la L. 7 agosto 1990 n. 241 e ss. mm.ii.;

VISTO il D.Lgs 31 marzo 1998 n. 112 "Conferimento di funzioni e compiti amministrativi dello Stato alle regioni ed agli enti locali", in attuazione del capo I della legge 15 marzo 1997, n. 59;

VISTA la Deliberazione del Consiglio della Regione Toscana 25 gennaio 2005 n. 6 "Approvazione del piano di tutela delle acque";

VISTO il D.Lgs. 3 aprile 2006 n. 152 "Norme in materia ambientale";

VISTA la L.R. 3 marzo 2015 n. 22 "Riordino delle funzioni provinciali e attuazione della legge 7 aprile 2014 n. 56";

VISTA la L.R. 28 dicembre 2015 n. 80 "Norme in materia di difesa del suolo, tutela delle risorse idriche e tutela della costa e degli abitati costieri";

VISTI i regolamenti della Regione Toscana:

- 21 aprile 2015, n. 51/R "Regolamento di attuazione dell'articolo 11, comma 1, lettere e) ed f) della legge regionale 28 dicembre 2015 n. 80. Disciplina degli obblighi di misurazione delle portate e dei volumi dei prelievi e delle restituzioni di acqua pubblica e delle modalità di trasmissione dei risultati delle misurazioni";

- 16 agosto 2016, n. 61/R "Regolamento di attuazione dell'articolo 11, commi 1 e 2, della legge regionale 28 dicembre 2015 n. 80 (Norme in materia di difesa del suolo, tutela delle risorse idriche e tutela della costa e degli abitati costieri) recante disposizioni per l'utilizzo razionale della risorsa idrica e per la disciplina dei procedimenti di rilascio dei titoli concessori e autorizzatori per l'uso di acqua. Modifiche al D.P.G.R. 51/R/2015";

VISTA la delibera della Giunta regionale 21/01/2019 n. 58, pubblicata nel Burt il 30/01/2019, recante "Indirizzi di prima applicazione per la valutazione ambientale ex ante delle derivazioni idriche e l'individuazione del deflusso ecologico in relazione agli obiettivi di qualità ambientale definiti dai Piani di gestione delle Acque delle autorità di Distretto Idrografico ricadenti nel territorio della Regione Toscana";

VISTA la delibera della Giunta Regionale del 1 ottobre 2018 n. 1068 "Delibera di determinazione dei canoni sulle utilizzazioni delle acque per l'annualità 2018" e successive delibere di aggiornamento dei canoni sulla base del tasso di inflazione programmata (TIP);

RICHIAMATA la concessione di derivazione di acque pubbliche sotterranee rilasciata dalla Provincia di Arezzo a Autogrill S.p.A. con sede legale Comune di Novara (NO), C.F. 02538160033, con provvedimento dirigenziale n. 115/DS del 03/03/2015 ed il relativo disciplinare di concessione;

RICHIAMATO il decreto dirigenziale n. 4347 del 28/03/2018, con il quale è stata approvata la variazione della titolarità della sopra richiamata concessione dalla Società Autogrill S.p.A. alla Società Autogrill Italia S.p.A. con sede nel Comune di Novara (NO), C.F. 02538160033, alle stesse condizioni di prelievo di cui alla concessione rilasciata dalla Provincia di Arezzo con provvedimento dirigenziale n. 115/DS del 03/03/2015;

CONSIDERATO che con domanda in data 27/02/2025 al numero protocollo 0138458 la richiedente Autogrill Italia S.p.A. con sede nel Comune di Novara (NO), C.F. 02538160033, ha presentato domanda di rinnovo della concessione di derivazione di acque pubbliche sotterranee nel Comune di Civitella in Val di Chiana (AR), Località Badia al Pino Ovest, nel terreno individuato al N.C.T nel foglio n. 47, particella n. 426, ad uso civile, alle stesse condizioni di prelievo di cui alla concessione rilasciata dalla Provincia di Arezzo con provvedimento dirigenziale n. 115/DS del 03/03/2015;

CONSIDERATO che non sono intervenute modifiche della concessione originaria e che pertanto non si ritiene necessario, ai sensi dell'art. 73 comma 7 del regolamento 61/R/2016, procedere alla sottoscrizione di un nuovo disciplinare di concessione;

VISTI gli esiti dell'istruttoria svolta dall'Ufficio e le caratteristiche della derivazione che possono essere così sintetizzate:

- la quantità di acqua da derivare, sulla quale è calcolato il canone di concessione, è fissata in misura della portata media di 0,063 l/s, per un fabbisogno di 2.000 metri cubi annui, destinati ad uso civile;

CONSIDERATO CHE il richiedente ha versato in data 28/02/2025 la somma di € 268,79 (*euro duecentosessantotto virgola settantanove centesimi*) tramite piattaforma IRIS di pagoPA con Id Debito n. CAA0000726 intestato a Regione Toscana, a titolo di cauzione a garanzia del pagamento del canone di concessione di derivazione d'acqua pubblica ai sensi dell'art. 60 della D.P.G.R. 61/R/2016 e della D.G.R.T. n. 1068/2018, somma che sarà restituita alla scadenza della concessione senza rinnovo;

CONSIDERATO CHE il richiedente ha corrisposto i canoni pregressi e le spese di istruttoria come da attestazioni agli atti dell'Ufficio;

RITENUTA l'istanza presentata meritevole di approvazione;

DATO ATTO che il responsabile del procedimento amministrativo, ai sensi della Legge 241/1990 e s.m.i., è il titolare di incarico di Elevata Qualificazione in "Procedure tecnico autorizzative in materia di acque - Valdarno Superiore";

DATO ATTO CHE l'imposta di bollo relativa al presente atto è stata regolarmente assolta;

Tutto ciò premesso e considerato

DECRETA

1. di rilasciare, entro i limiti di disponibilità dell'acqua e fatti salvi i diritti di terzi, alla richiedente Autogrill Italia S.p.A. con sede nel Comune di Novara (NO), C.F. 02538160033, il rinnovo della concessione di acque sotterranee tramite un pozzo ubicato al foglio n. 47, particella n. 426 in Comune di Civitella in Val di Chiana (AR), Località Badia al Pino Ovest, per uso civile, per una portata media di 0,063 l/s di acqua sulla base della quale sarà calcolato il canone di concessione;
2. di stabilire la durata della concessione per ulteriori 15 anni a decorrere dal 02/03/2025, data di scadenza della concessione rilasciata dalla Provincia di Arezzo con provvedimento dirigenziale n. 115/DS del 03/03/2015 e pertanto con nuova scadenza fissata al 02/03/2040;
3. di dichiarare che ai sensi della D.G.R. n. 1068/2018 e successive delibere di aggiornamento dei canoni sulla base del tasso di inflazione programmata (TIP), il canone annuo è stabilito nella misura di 268,79 (*euro duecentosessantotto virgola settantanove centesimi*);
4. di dichiarare che la Regione Toscana resta sollevata da ogni onere e responsabilità in dipendenza dell'attingimento, inclusi gli eventuali danni verso terzi e qualsiasi altro danno si possa verificare, durante l'esercizio della derivazione, alle persone ed alla proprietà pubblica e privata, che saranno in ogni caso posti a carico del Concessionario;
5. di trasmettere il presente provvedimento al Concessionario e al Comune di Civitella in Val di Chiana.

Avverso il presente provvedimento è ammesso ricorso nei confronti dell'autorità giudiziaria competente nei termini di legge.

IL DIRIGENTE



REGIONE TOSCANA

DIREZIONE DIFESA DEL SUOLO E PROTEZIONE CIVILE

SETTORE GENIO CIVILE TOSCANA SUD

Responsabile di settore Renzo RICCIARDI

Incarico: DECR. DIRIG. CENTRO DIREZIONALE n. 10159 del 14-05-2024

Decreto soggetto a verifica di cui all'art. 7 del disciplinare di controllo ai sensi della DGR n. 521/2024

Numero adozione: 7385 - Data adozione: 11/04/2025

Oggetto: Pratica SiDIT n. 7512/2024 - Proc. n. 10314/2024; Cod. loc. n. 2626 O.I. - Concessione demaniale per due attraversamenti in subalveo (tip. 11) del Torrente Rigagliano (TS20497) e del Fosso delle Carcerelle (TS20496), in località La Befà nei comuni di Murlo e Buonconvento. Concessionario: e-distribuzione S.p.A.

Il presente atto è pubblicato sul BURT ai sensi degli articoli 4, 5, 5 bis e 5 ter della l.r. 23/2007 e sulla banca dati degli atti amministrativi della Giunta regionale ai sensi dell'art.18 della l.r. 23/2007.

Data certificazione e pubblicazione in banca dati ai sensi L.R. 23/2007 e ss.mm.: 11/04/2025

Documento informatico firmato digitalmente ai sensi del testo unico D.P.R. 28 dicembre 2000, n. 445, del D.Lgs. 7 marzo 2005, n. 82 e norme collegate, il quale sostituisce il testo cartaceo e la firma autografa.

Numero interno di proposta: 2025AD008694

IL DIRIGENTE

VISTI gli artt. 93, 95, 97 e 98 del R.D. 523/1904 “Testo unico delle disposizioni di legge intorno alle opere idrauliche delle diverse categorie”;

VISTO l'art. 1, comma 1, della L.R. n. 2/1971, che ha istituito l'imposta regionale sulle concessioni statali per l'occupazione e l'uso dei beni del demanio e del patrimonio indisponibile dello Stato, situati nell'ambito della Regione, attualmente commisurata al 50% del canone di concessione dei beni del demanio idrico e delle relative aree, il cui versamento deve essere effettuato entro il 31 dicembre dell'anno in cui deve essere versato il canone di concessione;

VISTA la Legge 241/1990 e ss.mm.ii. “Nuove norme in materia di procedimento amministrativo e di diritto di accesso ai documenti amministrativi”;

VISTA la L. 37/1994 “Norme per la tutela ambientale delle aree demaniali dei fiumi, torrenti, laghi e altre acque pubbliche”;

VISTO il D.Lgs. n. 112 del 31/03/1998 "Conferimento di funzioni e compiti amministrativi dello Stato alle regioni ed agli enti locali, in attuazione del capo I della legge 15 marzo 1997, n. 59”;

VISTA la L.R. 23 luglio 2009 n. 40 “Norme sul procedimento amministrativo, per la semplificazione e la trasparenza dell'attività amministrativa”;

VISTA la L.R. 79/2012 “Nuova disciplina in materia di consorzi di bonifica. Modifiche alla L.R. 69/2008 e alla L.R. 91/1998. Abrogazione della L.R. 34/1994”;

VISTA la D.C.R.T. n. 57 del 11/06/2013 “Individuazione del reticolo idrografico e di gestione ai sensi dell'articolo 22, comma 1, lettera e), della legge regionale 27 dicembre 2012, n. 79 (Nuova disciplina in materia di consorzi di bonifica. Modifiche alla l.r. 69/2008 e alla l.r. 91/1998. Abrogazione della l.r. 34/1994)”;

VISTA la L.R. 22/2015 “Riordino delle funzioni provinciali e attuazione della legge 7 aprile 2014, n. 56”, che dispone in ordine al trasferimento alla Regione Toscana della gestione del demanio idrico e dell'introito dei relativi proventi;

VISTA la L.R. 30/2015 “Norme per la conservazione e la valorizzazione del patrimonio naturalistico-ambientale regionale. Modifiche alla l.r. 24/1994, alla l.r. 65/1997, alla l.r. 24/2000 ed alla l.r. 10/2010”;

VISTA la L.R. 80/2015 "Norme in materia di difesa del suolo, tutela delle risorse idriche e tutela della costa e degli abitati costieri", ed in particolare l'art. 2, lett. i);

VISTO il Decreto Dirigenziale n. 463 del 12/02/2016 con il quale si approva lo schema del decreto di concessione delle aree demaniali;

VISTO il Decreto del Presidente della Giunta Regionale Toscana n. 60/R del 12/08/2016 “Regolamento in attuazione dell'art. 5 della LR 80/2015, recante disciplina per il rilascio delle concessioni per l'utilizzo del demanio idrico e criteri per la determinazione dei canoni.”, d'ora in avanti “Regolamento”;

VISTA la Delibera della Giunta Regionale n. 1138 del 15/11/2016 “Determinazione dei canoni per l'uso demanio idrico – revoca della DGRT n. 813/2016”, con la quale sono stati determinati i canoni di concessione per l'anno 2016;

VISTA la Delibera della Giunta Regionale n. 888 del 07/08/2017 “Determinazione dei canoni per l’uso del Demanio Idrico – revoca della D.G.R.T. n. 1138 del 15/11/2016”, con cui sono stati rideterminati sia i canoni da applicare alle varie tipologie di concessioni per l’utilizzo delle aree demaniali, sia i nuovi importi per quanto concerne gli oneri istruttori oltre alle modalità di pagamento e riscossione;

VISTA la Delibera della Giunta Regionale n. 1414 del 17/12/2018 con la quale si introducono alcune modifiche nell’applicazione dei canoni di specifiche occupazioni demaniali e si confermano, per il resto, i canoni per l’uso del demanio idrico fissati dalla precedente DGRT 888/2017;

VISTA la L.R. 41/2018 “Disposizioni in materia di rischio di alluvioni e di tutela dei corsi d’acqua in attuazione del decreto legislativo 23 febbraio 2010, n. 49 (Attuazione della direttiva 2007/60/CE relativa alla valutazione e alla gestione dei rischi di alluvioni). Modifiche alla l.r. 80/2015 e alla l.r. 65/2014”;

VISTO il Decreto del Presidente della Giunta Regionale 25 luglio 2018, n. 42/R “Regolamento per lo svolgimento delle attività di polizia idraulica, polizia delle acque, e servizio di piena, in attuazione dell’articolo 5 della legge regionale 28 dicembre 2015, n. 80 (Norme in materia di difesa del suolo, tutela delle risorse idriche e tutela della costa e degli abitati costieri)”;

VISTA la Delibera della Giunta Regionale n. 1219 del 02/11/2022 “Aggiornamento dei canoni e degli indennizzi del demanio idrico al tasso di inflazione programmata per l’annualità 2022, ai sensi dell’articolo 6, comma 2 della L.R. 28 dicembre 2015 n. 80”, con la quale si stabilisce che per l’annualità 2022 l’aggiornamento dei canoni di concessione e degli indennizzi sia fatto al tasso di inflazione del 7,1%;

VISTA la Delibera della Giunta Regionale n. 1555 del 27/12/2022 “Aggiornamento dei canoni per l’uso del demanio idrico ai sensi della l.r. n. 80/2015 e del d.p.g.r. n. 60/R/2016”;

VISTA la deliberazione del Consiglio regionale 23 aprile 2024, n. 25 “Modifiche al reticolo idrografico e di gestione di cui alla legge regionale 27 dicembre 2012, n.79, approvato con deliberazione del Consiglio regionale 11 luglio 2023, n. 55”;

VISTA la Delibera della Giunta Regionale n. 1237 del 04/11/2024 “Aggiornamento dei canoni e degli indennizzi al tasso di inflazione programmata per l’annualità 2024, ai sensi dell’articolo 6, comma 2 della L.R. 28 dicembre 2015 n. 80 (Norme in materia di difesa del suolo, tutela delle risorse idriche e tutela della costa e degli abitati costieri)”;

VISTA l’istanza di concessione presentata da e-distribuzione S.p.A., acquisita agli atti di questo Settore con prot. SiDIT n. 559107 del 25/10/2024, con la quale è stata trasmessa in allegato la documentazione progettuale costituita dai seguenti elaborati:

- Relazione Tecnica;
- Corografia (1:2.000-1:1.000);
- Corografia (1:25.000);
- Planimetria;
- Sezione tipo;
- Vari particolari esecutivi;
- Documentazione Fotografica;

VISTA la comunicazione di avvio del procedimento, trasmessa al richiedente con nota prot. SiDIT n. 576480 del 05/11/2024;

PRESO ATTO che il progetto, redatto dal tecnico incaricato dal richiedente, prevede la realizzazione di elettrodotto interrato BT 400V, con attraversamento in subalveo del Torrente

Rigagliano (TS20497) e del Fosso delle Carcerelle (TS20496), in località La Befà nei comuni di Murlo e Buonconvento, come da elaborati tecnici allegati all'istanza;

ACCERTATO che i corsi d'acqua sopraindicati, riportati nel Reticolo Idrografico e di Gestione del Territorio Toscano di cui alla L.R. 79/2012, risultano acqua pubblica ai sensi della DCRT 57/2013 e ss.mm.ii.;

PRESO ATTO che la concessione richiesta comporta l'utilizzo del demanio idrico;

CONSIDERATO che:

- il progetto delle opere da realizzare presenta i requisiti per essere autorizzato con le prescrizioni di seguito riportate;
- la realizzazione dei lavori è disciplinata dal Capo VII del R.D. 523/1904 e dalla normativa regionale di riferimento;

VERIFICATO che per il rilascio della concessione che regolarizza l'utilizzazione del demanio idrico sopraindicata sussistono i presupposti di cui all'art. 40 del Regolamento che, nel caso di utilizzo di aree demaniali senza titolo concessorio, prevede il pagamento di un indennizzo, per ciascun anno di occupazione senza titolo, pari all'importo del canone determinato ai sensi dell'articolo 35;

DATO ATTO che nell'elaborato cartografico allegato al presente decreto sotto la lettera "A", quale parte integrante e sostanziale, vengono individuati gli attraversamenti oggetto della presente concessione;

CONSIDERATO che la concessione di cui trattasi è rilasciata senza procedura di assegnazione in concorrenza, in quanto rientra in uno dei casi previsti dall'art. 13 del Regolamento;

RITENUTO che, ai sensi dell'art. 24, comma 6, del Regolamento, la concessione possa essere accordata senza il disciplinare, dando atto che il presente decreto contiene gli elementi essenziali e le clausole che regolano il rapporto giuridico tra amministrazione concedente e concessionario;

VISTA la nota di richiesta di adempimenti preliminari al rilascio della concessione, trasmessa al richiedente con prot. n. 652876 del 16/12/2024;

DATO ATTO che, ai fini dell'uso previsto, dell'esercizio delle attività, il Concessionario è tenuto a munirsi di tutti i titoli abilitativi, autorizzativi e degli atti di assenso, comunque denominati, previsti dalle leggi vigenti;

DATO ATTO che ai sensi dell'art. 22 del Regolamento, il Concessionario si obbliga a:

- a) assumere la custodia dell'area demaniale in concessione, oltre che delle opere realizzate, mantenendole in buono stato, preservandole dal pericolo di distruzione o danneggiamento, salvaguardandole da intrusioni e manomissioni da parte di soggetti non autorizzati, a propria cura e spese;
- b) consentire l'accesso al personale di vigilanza incaricato dalla Concedente, che potrà in ogni momento effettuare verifiche per accertare lo stato di manutenzione dell'area e impartire l'ordine di effettuare gli interventi eventualmente necessari, ad insindacabile giudizio della stessa, per garantire il buon regime delle acque; consentire, inoltre, l'accesso al personale del consorzio di bonifica di riferimento per espletare le attività manutentive di competenza;
- c) sollevare fin d'ora la Concedente e il consorzio di bonifica competente da ogni onere e responsabilità per qualsiasi danno derivante alle persone ed alla proprietà pubblica e privata a seguito di inadeguata manutenzione o di inadeguata custodia del bene demaniale in concessione, assumendosi gli oneri del risarcimento;

- d) rispettare le leggi ed i regolamenti ed ordinamenti di polizia urbana e di pubblica sicurezza, nonché la normativa in materia di polizia delle acque contenuta nel R.D. 523/1904 e nel R.D. 1775/1933, tenendo indenne la Regione da ogni conseguenza determinata dalla inosservanza di essi;
- e) non mutare la destinazione del bene in concessione, né apportarvi aggiunte, innovazioni o altro senza la preventiva autorizzazione della Concedente, prendendo atto che tutte le opere addizionali e di miglioria autorizzate resteranno acquisite al demanio senza che il Concessionario possa avere diritto a rimborsi o indennizzi, e che qualora il Concessionario esegua le predette opere senza autorizzazione sarà tenuto alla rimessa in pristino, a propria cura e spese, salvo che la Concedente non ritenga di mantenerle senza alcun onere a proprio carico; sarà tenuto inoltre al risarcimento degli eventuali danni;
- f) assumersi gli oneri di qualsiasi natura gravanti sul bene, ivi compresi gli oneri tributari;
- g) non cedere né sub concedere, neppure parzialmente, il bene oggetto di concessione;
- h) assumere gli oneri di manutenzione ordinaria e straordinaria dei beni e delle aree demaniali interessate, nonché delle opere e degli impianti ivi presenti.

Inoltre il Concessionario:

- si obbliga a porre in essere, a propria cura e spese, tutte le misure necessarie a garantire la stabilità nel tempo dei manufatti, anche in dipendenza del mutevole regime del corso d'acqua, previo ottenimento dell'autorizzazione dell'amministrazione Concedente, dichiarando fin d'ora di non aver nulla a pretendere per qualsiasi danno eventualmente occorso alle opere oggetto di concessione ed agli utilizzatori, per effetto delle piene e dei fenomeni di dinamica fluviale;
- rimane il solo ed unico responsabile agli effetti del risarcimento di tutti i danni che fossero arrecati alla proprietà privata, a cose o persone per effetto di quanto autorizzato/concesso e comunque tenendo indenne la Regione Toscana da qualsiasi responsabilità, anche giudiziale, per eventuali danni, reclami o molestie che potessero derivare dai lavori e dall'uso delle opere e/o dell'area;
- dovrà provvedere inoltre a ripristinare tempestivamente qualsiasi danno o guasto causato alle opere idrauliche ed al corso d'acqua in generale per effetto del presente atto, in conformità alle prescrizioni che saranno impartite dalla competente Autorità idraulica;
- è obbligato, ai sensi dell'art. 2 del R.D. 523/1904, ad eseguire a proprie spese e non appena ricevute intimazione, tutte quelle varianti e modifiche, compresa anche l'eventuale demolizione delle opere stesse e la messa in pristino dello stato dei luoghi, che, a giudizio insindacabile dell'Autorità idraulica, si rendessero necessarie per garantire il buon regime idraulico o in seguito all'accertamento di effetti dannosi delle opere stesse o per le variate condizioni del corso d'acqua o per ogni altro pubblico interesse che potesse sopravvenire;
- dovrà farsi carico di ogni atto ed onere necessario per procedere all'eventuale occupazione e/o interferenza con i terreni e le proprietà private e/o pubbliche limitrofe;

DATO ATTO che nella realizzazione delle opere dovranno essere osservate le prescrizioni tecniche e generali, che vengono di seguito specificate:

PRESCRIZIONI TECNICHE:

- durante l'esecuzione dei lavori non dovrà essere mai impedito o ostacolato il regolare deflusso delle acque né essere mai ridotta l'efficienza idraulica delle opere di difesa presenti nel tratto del corso d'acqua interessato dai lavori;
- durante l'esecuzione dei lavori dovranno essere messi in atto tutti gli accorgimenti e le precauzioni necessarie affinché l'interferenza con la dinamica fluviale non determini aggravio di rischio idraulico ed in generale pericolo per l'incolumità delle persone e danni ai beni pubblici e privati;
- tutte le opere provvisorie occorrenti per l'esecuzione dei lavori dovranno ingombrare il meno possibile l'alveo del corso d'acqua ed in ogni caso dovranno essere rimosse a lavori ultimati e comunque prima del sopraggiungere delle piene;
- tutti i lavori dovranno essere eseguiti a perfetta regola d'arte secondo le normative, le specifiche e le linee guida esistenti per i materiali da costruzione e le modalità realizzative. Le opere finite dovranno risultare conformi ai disegni allegati all'istanza;

- al termine di ogni giornata lavorativa eventuali materiali di risulta, detriti ed opere provvisori, dovranno essere allontanati dal cantiere che interessa le pertinenze fluviali;
- i lavori che in qualsiasi modo interesseranno l'alveo del corso d'acqua dovranno essere eseguiti in condizioni meteorologiche favorevoli, mentre in condizioni di meteo avverse, in particolare con codice di allerta del Centro Funzionale Regionale (www.cfr.toscana.it), dovranno essere interrotti per tutta la durata dell'avviso;
- i lavori dovranno essere svolti in conformità alle disposizioni per la salvaguardia dell'ittiofauna contenute nel Piano Ittico Provinciale e dovranno essere adottati tutti gli accorgimenti necessari al fine di evitare intorbidamenti che possano arrecare danno alla fauna ittica;
- prescrizioni su eventuali interventi di taglio di alberature:
 - gli interventi siano effettuati nel rispetto del R.D. 523/1904, con particolare riferimento all'art. 96 lett. "c";
 - siano richiesti eventuali pareri/nulla osta a altri Organi competenti in materia ambientale e di taglio vegetazione e ne siano rispettate le eventuali prescrizioni riportate;
 - si prenda espressamente atto di quanto riportato nella seguente normativa vigente:
 - Delibera della Giunta Regionale della Toscana n. 1315 del 28/10/2019 "Direttive regionali per la manutenzione dei corsi d'acqua e per la protezione e conservazione dell'ecosistema toscano";
 - L.R. 39/2000 "Legge forestale della Toscana" e ss.mm.ii.;
 - L.R. 30/2015 "Norme per la conservazione e la valorizzazione del patrimonio naturalistico-ambientale regionale. Modifiche alla l.r. 24/1994, alla l.r. 65/1997, alla l.r. 24/2000 ed alla l.r. 10/2010";
 - D.P.G.R. 48/R/2003 "Regolamento Forestale";
- al termine dei lavori dovrà essere ripristinato lo stato dei luoghi interessato dal cantiere e da occupazioni temporanee, comprensivo di tutte quelle aree che hanno visto il passaggio dei mezzi sia lungo le rive degli alvei che sulle viabilità di accesso;
- il Concessionario deve intervenire anche successivamente al completamento delle opere qualora, per effetto di assestamento, di dilavamento e/o erosione, si manifestassero avvallamenti, cedimenti e fessurazioni nell'area interessata dall'intervento;
- in caso di terreno bagnato è vietato il transito ai mezzi pesanti su argini, sponde e relative pertinenze;
- qualora il cavo non consentisse il libero accesso alle aree interessate e/o ostacolasse le attività di istituto di questo Ente, eventuali interventi di interruzione dell'elettricità e i relativi costi correlati saranno a carico della Società proponente, escludendo gli Enti citati da qualsiasi controversia che ne dovesse conseguire.

PRESCRIZIONI GENERALI:

- la presente autorizzazione riguarda esclusivamente l'esecuzione delle opere indicate in premessa, per cui ogni variazione od ogni ulteriore opera o attività non indicata negli elaborati progettuali inoltrati, od altro comunque non previsto, dovrà essere sottoposto ad ulteriore esame di questo Settore per la nuova eventuale autorizzazione prima della loro esecuzione;
- la presente autorizzazione ha validità di tre anni dalla data del rilascio, pena la decadenza del presente atto senza necessità di ulteriori comunicazioni da parte dello scrivente ufficio; la stessa può essere rinnovata una sola volta, per un periodo massimo di tre anni, su richiesta dell'interessato da presentare almeno trenta giorni prima della scadenza;
- le opere saranno eseguite a totale cura e spese del richiedente;
- il richiedente deve comunicare tempestivamente a questo Genio Civile, la data di inizio dei lavori e il nominativo del tecnico responsabile dei lavori / direzione lavori, con relativo recapito telefonico e postale e la ditta esecutrice; inoltre entro 60 giorni dal termine dei lavori dovrà provvedere a comunicarne la data e trasmettere contestualmente anche l'attestazione dalla quale risulti che le opere o gli interventi siano stati realizzati ed ultimati in conformità al progetto ed eventuali varianti autorizzate e nel rispetto delle condizioni espresse nel presente provvedimento autorizzativo;

DATO ATTO che la concessione demaniale, decorrente dalla data di adozione del presente decreto, viene rilasciata per la durata massima di tredici anni, entro la durata massima prevista dall'art. 5, comma 2, del Regolamento;

CONSIDERATO che, come espressamente previsto all'art. 23 del Regolamento, alla cessazione della concessione, per decorrenza del termine di durata sopra indicato, rinuncia, revoca o decadenza, la concessione si risolve col conseguente obbligo per il Concessionario di ripristinare, a proprie spese, le aree e i luoghi occupati nel termine assegnato dall'Amministrazione concedente e che in caso contrario si farà luogo all'esecuzione d'ufficio in danno del Concessionario, salvo valutare, d'ufficio o su istanza del concessionario, l'acquisizione al demanio dei manufatti realizzati dal concessionario medesimo, qualora non derivi alcun onere per la Regione e senza che possa essere riconosciuto alcun compenso o indennizzo a favore del concessionario;

CONSIDERATO che, ai sensi dell'art. 25 del Regolamento, il rinnovo della concessione è ammissibile solo nei casi di cui all'art. 13, comma 1 lettere a), b), c) e g) e la concessione non è rinnovabile tacitamente alla scadenza, la domanda di rinnovo deve essere presentata, almeno trenta giorni prima della scadenza della concessione, ai sensi e con le modalità di cui all'art. 14 e fino al rilascio della nuova concessione e solo qualora abbia presentato domanda di rinnovo nel termine predetto il richiedente può continuare ad utilizzare l'area con le medesime modalità e condizioni della concessione in scadenza previo pagamento di un corrispettivo commisurato al canone, salvo conguaglio al rilascio della concessione;

CONSIDERATO che il canone demaniale annuale per due attraversamenti sotterranei (tip. 11) ammonta ad € 542,98, corrispondente ad € 271,49 per ciascun attraversamento, determinato in base alle tariffe approvate dalla Giunta con la DGRT n. 888/2017 e ss.mm.ii. e ridotto del 20%, per effetto della richiesta del concessionario pervenuta con nota prot. n. 502059 del 12/12/2016, ai sensi dell'art. 29, comma 5, del Regolamento, precisando che il canone potrà essere aggiornato annualmente dalla Giunta Regionale sulla base del tasso di inflazione programmato per l'anno di riferimento;

CONSIDERATO che il canone dovrà essere corrisposto anche se il Concessionario non possa o non voglia fare uso in tutto o in parte della concessione e che in caso di rinuncia il pagamento del canone è dovuto fino e per tutta l'annualità in cui l'istanza è stata presentata;

RITENUTO di commisurare a una annualità del canone il deposito cauzionale di cui all'art. 31 del Regolamento, versato dal concessionario a garanzia del regolare pagamento del canone e/o a titolo di rimborso delle spese eventualmente sostenute da questa Amministrazione e da reintegrare fino alla suddetta misura nel caso di prelievi parziali di somme, nel corso della concessione;

TENUTO CONTO che la concessione è rilasciata a titolo oneroso e temporaneo e che il soggetto richiedente, in ottemperanza agli adempimenti preliminari richiesti con la nota sopracitata:

- ha provveduto al versamento, a titolo di indennizzo per l'occupazione senza titolo del bene demaniale dal 2019 al 2024, dell'importo complessivo di € 2.906,79 (comprensivo di interessi legali);
- ha provveduto al versamento del canone 2025 per l'importo di € 542,98;
- ha provveduto al versamento dell'imposta sulle concessioni demaniali per l'anno 2024, pari ad € 271,49;
- ha provveduto al versamento di un deposito cauzionale pari ad una annualità del canone;
- ha assolto agli obblighi relativi all'imposta di bollo di € 16,00 ai sensi del D.P.R. 642/1972, come da documentazione conservata agli atti;

RILEVATO che l'inosservanza delle condizioni e prescrizioni cui è vincolato il presente provvedimento, al pari dell'inosservanza delle norme contenute nel Capo VII del R.D. 523/1904, comporterà denuncia all'Autorità Giudiziaria ai sensi dell'art. 374 della L. 2248/1865, allegato F;

DATO ATTO che il presente decreto è sostanzialmente conforme allo schema approvato con Decreto del Direttore n. 463 del 12/02/2016, all. B;

DATO ATTO che, per quanto non espressamente previsto dal presente provvedimento, si applicano le disposizioni legislative e regolamentari, statali e regionali, vigenti in materia;

DATO ATTO che il Responsabile del procedimento, ai sensi della Legge 241/1990 e ss.mm.ii., è il Dirigente del Settore Genio Civile Toscana Sud;

Tutto ciò premesso e considerato

DECRETA

- 1) di rilasciare a e-distribuzione S.p.A., avente sede legale in Roma, via Domenico Cimarosa 4, C.F. 05779711000, la concessione demaniale per due attraversamenti in subalveo (tip. 11) del Torrente Rigagliano (TS20497) e del Fosso delle Carcerelle (TS20496), in località La Befà nei comuni di Murlo e Buonconvento, così come rappresentato nell'elaborato cartografico facente parte integrante e sostanziale del presente decreto (allegato "A");
- 2) di dare atto che gli effetti della concessione decorrono dalla data del presente decreto e che la stessa avrà scadenza in data 31/12/2037, secondo le disposizioni e le clausole espresse in precedenza;
- 3) di autorizzare l'esecuzione dell'opera suddetta ai soli fini idraulici ai sensi e per gli effetti dell'art. 2, comma 1, lettera i) e lettera n) della L.R. 80/2015 e degli artt. 93, 95, 97 e 98 del R.D. 523/1904, così come sopra descritto e rappresentato negli elaborati indicati in premessa e agli atti del Settore;
- 4) di dare atto che l'autorizzazione ad eseguire i lavori di cui alla presente concessione ha validità di tre anni dalla data del rilascio, pena la decadenza senza necessità di ulteriori comunicazioni da parte dello scrivente ufficio;
- 5) di dare atto che il Concessionario, per effetto del presente provvedimento, risulta soggetto agli obblighi di cui all'art. 22 del Regolamento, alle prescrizioni generali e tecniche, nonché alle disposizioni in materia di rinnovo e cessazione della concessione di cui agli articoli 23 e 25 del Regolamento, distintamente evidenziate in narrativa;
- 6) di dare atto che il presente provvedimento è rilasciato ai soli fini di tutela delle opere idrauliche e del buon regime delle acque pubbliche, giusto l'art. 2 del R.D. 523/1904, e pertanto fa salvi e impregiudicati i diritti di terzi. Il destinatario è tenuto a munirsi di tutti gli ulteriori titoli abilitativi e atti di assenso previsti dalle leggi vigenti;
- 7) di dare atto che il richiedente è a conoscenza che, ferme restando le vigenti disposizioni urbanistiche del Comune interessato, in assenza della presente concessione non possono iniziare i lavori;
- 8) di non procedere alla registrazione fiscale del presente provvedimento, considerato che l'ammontare dell'imposta proporzionale dovuta per l'intera durata della concessione risulta inferiore alla misura di Euro 200,00, ai sensi dell'art. 2, parte II della Tariffa del D.P.R. 131/1986. Resta ferma comunque la possibilità da parte del Concessionario, in caso d'uso, di provvedere alla sua registrazione;
- 9) di trasmettere per via telematica il presente provvedimento al Concessionario e al Tecnico incaricato.

Avverso il presente provvedimento è ammesso ricorso all'Autorità Giudiziaria competente nei termini di legge.

Il Dirigente

Allegati n. 1

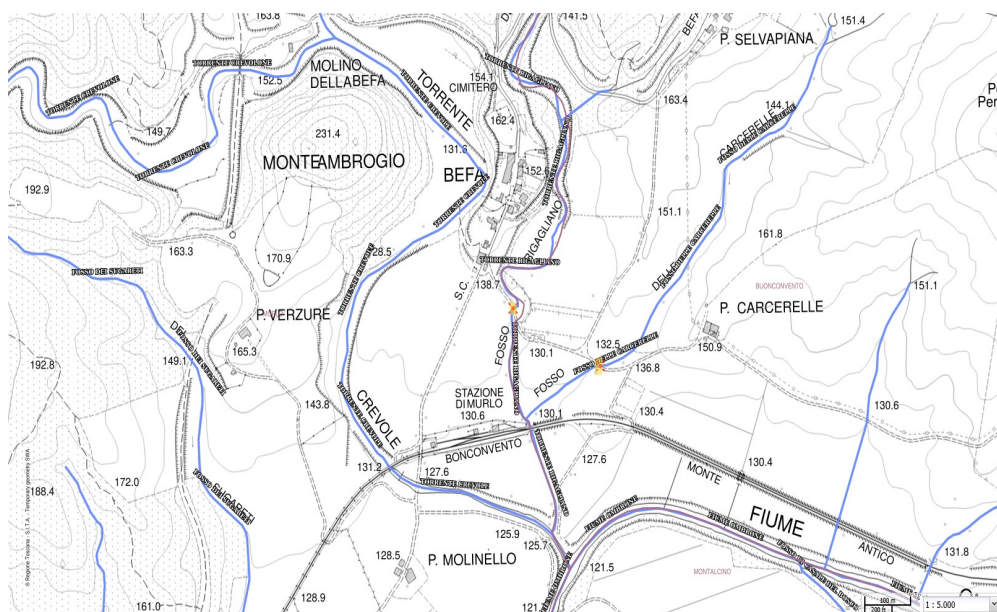
A

Cartografia

f21bf1acc9a5962d604f56eb368cec4daa6cbb13a75810542c42ac8e7f0e5847

Allegato "A"

Pratica SiDIT n. 7512/2024 – Proc. n. 10314/2024; Cod. loc. n. 2626 O.I. - Concessione demaniale per due attraversamenti in subalveo (tip. 11) del Torrente Rigagliano (TS20497) e del Fosso delle Carcerelle (TS20496), in località La Befà nei comuni di Murlo e Buonconvento. Concessionario: e-distribuzione S.p.A.





REGIONE TOSCANA

DIREZIONE DIFESA DEL SUOLO E PROTEZIONE CIVILE

SETTORE GENIO CIVILE TOSCANA SUD

Responsabile di settore Renzo RICCIARDI

Incarico: DECR. DIRIG. CENTRO DIREZIONALE n. 10159 del 14-05-2024

Decreto soggetto a verifica di cui all'art. 7 del disciplinare di controllo ai sensi della DGR n. 521/2024

Numero adozione: 7390 - Data adozione: 11/04/2025

Oggetto: Pratica SIDIT n. 108155/2020 - Proc. 1525/2025 (ex N.26412/2018) - T.U. 11/12/1933 n. 1775 - Concessione di derivazione acqua da un pozzo in Località Marrucheti individuato catastalmente nel Comune di Campagnatico (GR), per uso agricolo.

Il presente atto è pubblicato sul BURT ai sensi degli articoli 4, 5, 5 bis e 5 ter della l.r. 23/2007 e sulla banca dati degli atti amministrativi della Giunta regionale ai sensi dell'art.18 della l.r. 23/2007. E' escluso dalla pubblicazione l'allegato A nel rispetto dei limiti alla trasparenza posti dalla normativa statale.

Data certificazione e pubblicazione in banca dati ai sensi L.R. 23/2007 e ss.mm.: 11/04/2025

Documento informatico firmato digitalmente ai sensi del testo unico D.P.R. 28 dicembre 2000,n. 445, del D.Lgs. 7 marzo 2005, n. 82 e norme collegate, il quale sostituisce il testo cartaceo e la firma autografa.

Numero interno di proposta: 2025AD008669

IL DIRIGENTE

VISTI:

- il R.D. 11/12/1933, n. 1775;
- il D.L.vo 31/03/1998, n. 112;
- la legge n. 241 del 1990 “Nuove norme del procedimento amministrativo”, come modificata dalla legge n. 69 del 2009 e s.m.i.;
- il D. Lgs. del 03/04/2006 n. 152, “Norme in materia ambientale”, artt. 95 e 96;
- la Deliberazione del Consiglio della Regione Toscana n. 6 del 25/01/2005 “Approvazione del piano di tutela delle acque”;
- i regolamenti emanati dalla Regione Toscana di cui al D.P.G.R. 21/04/2015 n. 51/R/2015 e al D.P.G.R. 16/08/2016 n. 61/R/2016 e il successivo D.P.G.R. n. 46/R/2017 che approva modifiche ai Regolamenti 60/R/2016, 61/R/2016 e 51/R/2015;
- la L.R. n. 80 del 28/12/2015 “Norme in materia di difesa del suolo, tutela delle risorse idriche e tutela della costa e degli abitati costieri”;
- la D.G.R. n. 1341 del 29/12/2015 “Indirizzi operativi per lo svolgimento delle funzioni amministrative regionali in materia di difesa del suolo ai sensi dell’art. 9 comma 4 della L.R. 22/2015”;
- la D.G.R. 23/02/2016 n 122 per il subentro nei procedimenti ai sensi dell’art. 11bis comma 2 della L.R. 22/2015 in materia di difesa del suolo;
- la Delibera n 1035 del 05/08/2019 “ Disposizioni in materia di concessioni per l’utilizzo delle acque”;
- Delibera n. 1219 del 02/11/2022 “Aggiornamento dei canoni e degli indennizzi del demanio idrico al tasso di inflazione programmata per l’annualità 2022, ai sensi dell’articolo 6, comma 2 della L.R. 28 dicembre 2015 n. 80”;
- la Delibera n. 1208 del 23/10/2023 “Aggiornamento per l’annualità 2023 dei canoni di concessione per l’uso di acqua e degli indennizzi tenendo conto di quanto previsto dal Documento di Economia e Finanza (NADEF) in merito al "tasso di inflazione programmata (TIP)" del 4,3%”;
- la Delibera n. 1237 del 04/11/2024 “Aggiornamento dei canoni e degli indennizzi al tasso di inflazione programmata per l’annualità 2024, ai sensi dell’articolo 6, comma 2 della L.R. 28 dicembre 2015 n. 80 (Norme in materia di difesa del suolo, tutela delle risorse idriche e tutela della costa e degli abitati costieri)”
- L.R. n. 58 del 24/12/2024 "Legge di stabilità per l'anno 2025".

VISTA l’istanza presentata al protocollo della Regione Toscana in data 29/12/2017 prot. 623166 dal richiedente (come identificato nel disciplinare allegato A, che costituisce parte integrante e sostanziale del presente atto), con la quale viene chiesta la concessione per derivare acqua pubblica da un pozzo in Località Marrucheti nel Comune di Campagnatico per uso agricolo - Pratica SIDIT n. 108155/2020 - Proc. 1525/2025 (ex n.26412/2018);

VISTO il disciplinare, contenente gli obblighi e le condizioni cui è vincolato il rapporto di concessione di derivazione di acqua pubblica, firmato digitalmente in data 07/04/2025 dal richiedente, facente parte integrante e sostanziale;

CONSIDERATO CHE:

- l’emungimento interessa un pozzo in Località Marrucheti individuato catastalmente nel Comune di Campagnatico (GR), al Foglio 62 particella 237;
- il volume annuale è di 3100 metri cubi;

- la portata di acqua massima richiesta è di 0,75 litri al secondo e la portata media di concessione è pari a 0,1 litri al secondo;
- a seguito degli accertamenti effettuati è possibile stabilire che le condizioni locali corrispondono a quanto riportato negli atti tecnici presentati a corredo della domanda di concessione;

ACCERTATA la regolarità tecnica attestante la correttezza dell'azione amministrativa del presente atto che con la sottoscrizione dello stesso viene attestata;

DATO ATTO:

- che l'imposta di bollo è stata assolta ai sensi del DPR 642/72;
- che a seguito dell'esperita istruttoria non sono emersi ulteriori elementi volti a determinare un provvedimento di diniego al rilascio dell'atto di concessione demaniale idrica;
- dell'assenza di conflitto di interessi da parte del Dirigente sottoscrittore, ai sensi dell'art. 6 bis della L. 7 agosto 1990, n. 241, introdotto dalla L. 6 novembre 2012, n. 190;

DATO ATTO che il responsabile del procedimento amministrativo, ai sensi della Legge 241/1990 e s.m.i., è il sottoscritto Dirigente;

Tutto ciò premesso e considerato:

DECRETA

1. di rilasciare al richiedente (come identificato nel disciplinare, allegato A, che costituisce parte integrante e sostanziale del presente atto), entro i limiti di disponibilità dell'acqua e fatti salvi i diritti di terzi, la Concessione demaniale idrica, per la derivazione di acque pubbliche sotterranee mediante un pozzo nel Comune di Campagnatico (GR) Località Marrucheti, su terreno contraddistinto al N.C.T. al Foglio 62 particella 237, Pratica SIDIT n. 108155/2020 - Proc. 1525/2025 (ex n. 26412/2018);
2. di concedere il prelievo per una portata massima di 0,1 litri al secondo e una portata media annua di 0,75 litri al secondo per un volume massimo di 3100 metri cubi/anno per un periodo di utilizzo dell'acqua compreso dal 1 Gennaio al 31 Dicembre di ogni anno;
3. di stabilire la durata della concessione in anni 10 (dieci) successivi e continui decorrenti dalla data del presente atto;
4. di dare atto che la concessione è subordinata alla corresponsione di canone annuale;
5. di dare atto che l'esercizio della derivazione di acque pubbliche sarà conforme al contenuto degli elaborati progettuali presentati a corredo dell'istanza e avverrà secondo le prescrizioni contenute nel disciplinare allegato al presente atto sotto la lettera A, facente parte integrante e sostanziale; redatto in conformità allo schema approvato con Delibera G.R. n. 194 del 16/03/2016 e sottoscritto dal richiedente;
6. di dare atto che la Regione Toscana resta sollevata da ogni onere e responsabilità in dipendenza dell'attingimento, inclusi gli eventuali danni verso terzi e qualsiasi altro danno si possa verificare, durante l'esercizio della derivazione, alle persone ed alla proprietà pubblica e privata, che saranno in ogni caso posti a carico del Concessionario;
7. di trasmettere il presente atto al richiedente;

Avverso il presente provvedimento è ammesso ricorso nei confronti dell'autorità giudiziaria competente nei termini di legge.

IL DIRIGENTE

Allegati n. 1

A

DISCIPLINARE

2f4021635140e5fc23f4775d0e6baa8de8ad6c8b6016ad2b299176d0393fcf91



REGIONE TOSCANA

DIREZIONE DIFESA DEL SUOLO E PROTEZIONE CIVILE

SETTORE GENIO CIVILE VALDARNO SUPERIORE

Responsabile di settore Gennarino COSTABILE

Incarico: DECR. DIRIG. CENTRO DIREZIONALE n. 10159 del 14-05-2024

Decreto soggetto a verifica di cui all'art. 7 del disciplinare di controllo ai sensi della DGR n. 521/2024

Numero adozione: 7393 - Data adozione: 11/04/2025

Oggetto: RD nr. 523/1904 - LR nr. 80/2015. Concessione porzioni di aree demaniali di vari corsi d'acqua in Comune di Chianciano Terme per posa in opera di fibra ottica. Pratica SiDIT 1236/2025

Il presente atto è pubblicato sul BURT ai sensi degli articoli 4, 5, 5 bis e 5 ter della l.r. 23/2007 e sulla banca dati degli atti amministrativi della Giunta regionale ai sensi dell'art.18 della l.r. 23/2007.

Data certificazione e pubblicazione in banca dati ai sensi L.R. 23/2007 e ss.mm.: 11/04/2025

Documento informatico firmato digitalmente ai sensi del testo unico D.P.R. 28 dicembre 2000,n. 445, del D.Lgs. 7 marzo 2005, n. 82 e norme collegate, il quale sostituisce il testo cartaceo e la firma autografa.

Numero interno di proposta: 2025AD008722

IL DIRIGENTE

VISTO l'art. 93 del R.D. 523/1904 "Testo unico delle disposizioni di legge intorno alle opere idrauliche delle diverse categorie" e s.m.i.;

VISTA la L. 37/94 "Norme per la tutela ambientale delle aree demaniali dei fiumi, torrenti, laghi e altre acque pubbliche";

VISTA la L.R. 79/2012 "Nuova disciplina in materia di consorzi di bonifica. Modifiche alla l.r. 69/2008 e alla l.r. 91/1998. Abrogazione della l.r. 34/1994";

VISTA la D.C.R.T. n. 25 del 23/04/2024: "Modifiche al reticolo idrografico e di gestione di cui alla legge regionale 27 dicembre 2012, n.79 approvato con deliberazione del Consiglio regionale 11 luglio 2023, n.55";

RICHIAMATO l'art. 93 c. 1 del D.Lgs. 1 agosto 2003, n. 259/03 e s.m.i. recante il "Codice delle Comunicazioni Elettroniche" con cui è stato vietato alle pubbliche Amministrazioni di imporre oneri e canoni per l'impianto di reti o per l'esercizio dei servizi di telecomunicazione;

VISTA la L.R. 80/2015 "Norme in materia di difesa del suolo, tutela delle risorse idriche e tutela della costa e degli abitati costieri", ed in particolare l'art. 2 lett. i);

VISTA la L.R. 41/2018 "Disposizioni in materia di rischio di alluvioni e di tutela dei corsi d'acqua in attuazione del decreto legislativo 23 febbraio 2010, n. 49 (Attuazione della direttiva 2007/60/CE relativa alla valutazione e alla gestione dei rischi di alluvioni). Modifiche alla l.r. 80/2015 e alla l.r. 65/2014";

RICHIAMATO il DPGR 60/R del 12/08/2016 "Regolamento in attuazione dell'articolo 5 della legge regionale 28 dicembre 2015 n. 80 "Norme in materia di difesa del suolo, tutela delle risorse idriche e tutela della costa e degli abitati costieri" recante disciplina del rilascio delle concessioni per l'utilizzo del demanio idrico e criteri per la determinazione dei canoni, come modificato dal DPGR 45/R dell'8/8/2017;

RICHIAMATO il D.P.G.R. 42/R del 25/07/2018 "Regolamento per lo svolgimento delle attività di polizia idraulica, polizia delle acque, e servizio di piena, in attuazione dell'articolo 5 della legge regionale 28 dicembre 2015, n. 80 (Norme in materia di difesa del suolo, tutela delle risorse idriche e tutela della costa e degli abitati costieri)."

VISTA la nota pervenuta dal Comune di Chianciano Terme (SI) assunta al prot. con il n. 0174861 del 17/03/2025 con la quale viene convocata la Conferenza dei Servizi per l'approvazione del progetto FTTH nell'ambito del Piano Italia 1 Giga (PNRR) nelle aree grigie della Regione Toscana e l'allegata documentazione progettuale a firma del tecnico incaricato dalla soc. Open Fiber S.p.A., c.f. 09320630966, con sede legale in Comune di Milano, Largo Guido Donegani, n. 2, costituita dai seguenti elaborati in formato digitale:

- relazione tecnica
- planimetria interferenze idriche
- elenco interferenze idriche

DATO ATTO che è prevista l'esecuzione delle lavorazioni per la realizzazione dell'opera n. 22169, riguardante :

- la posa in opera di infrastrutture di fibra ottica che rientrano nel Progetto FTTH on demand nel Comune di Chianciano Terme(SI) nell'ambito del Piano Italia 1 Giga (PNRR) nelle aree grigie della Regione Toscana;
- nello specifico tali lavorazioni interferiscono con alcuni corsi d'acqua appartenenti al reticolo idrografico della Regione Toscana ricadenti nel Comune di Chianciano Terme, come elencati nell'allegato A al presente atto quale parte integrante e sostanziale;
- è previsto il superamento di tali interferenze mediante trincea su tombature esistenti, subalveo o mediante installazione cavo su palificata esistente;

DATO ATTO che il Responsabile del procedimento è l'incaricato di elevata qualificazione delle procedure tecnico autorizzative per la difesa del suolo nominato con Ordine di Servizio n. 19 del 14/11/2022;

CONSIDERATO che le opere e attività sopra descritte comportano l'utilizzo di porzione di area del demanio idrico del suddetto corso d'acqua;

DATO ATTO che le suddette opere rientrano in una delle fattispecie di cui all'art. 13 comma 1 del Regolamento 60/R/2016 e s.m.i e pertanto si può procedere ad assegnazione diretta dell'area demaniale senza procedura in concorrenza;

RICORDATO che ai sensi dell'art. 24 comma 6 del Regolamento 60/R, la concessione può essere rilasciata senza il disciplinare;

DATO ATTO che il presente decreto contiene gli elementi essenziali e le clausole che regolano il rapporto giuridico tra questa Amministrazione e il concessionario;

DATO ATTO che la documentazione progettuale che descrive l'esecuzione dei lavori e le caratteristiche più significative delle opere con evidenziate le aree demaniali impegnate e la finalità dell'occupazione, è quella agli atti del procedimento n. 2373/2025, pratica SIDIT 1236/2025,;

ACCERTATO che:

- il progetto presenta i requisiti per essere autorizzato con le prescrizioni di seguito riportate in quanto:
 - non altera il buon regime delle acque;
 - non interferisce con esigenze di regimazione idraulica, accessibilità e manutenzione del corso d'acqua ed è compatibile con la presenza di opere idrauliche;
 - non interferisce con la stabilità del fondo e delle sponde del corso d'acqua;
 - non vi è aggravio del rischio in altre aree derivante dalla realizzazione dell'intervento;
 - non vi è aggravio del rischio per le persone;
- la realizzazione dei lavori non è in contrasto con la disciplina dal Capo VII del R.D 523/1904 e con la normativa regionale di riferimento;

DATO ATTO che, nella realizzazione delle opere dovranno essere osservate le prescrizioni tecniche e generali, che vengono di seguito specificate:

PRESCRIZIONI TECNICHE:

- la distanza minima per la posa dei pali è di 4,00 m, mentre per la realizzazione della fondazione della traliccio è di 10.00 m, misurati dal piede dell'argine o dal ciglio di sponda del corso d'acqua.
- L'altezza minima dei cavi sia per le palificate esistenti che per le nuove, rispetto alla sommità arginale o dal ciglio di sponda è di 6,00 m salvo diversa prescrizione ai sensi della Legge 28 Giugno 1986n.339 e s.m.i.l
- gli eventuali scavi per l'installazione dei pozzetti non dovranno in alcun modo arrecare danno alle opere idrauliche esistenti ovvero essere posizionati ad una distanza di 4 m dal ciglio di sponda o dal piede arginale o dallo spigolo esterno della tombinatura;
- nel caso di utilizzo di tecnologia no – dig in presenza di opere idrauliche, il pozzo di lancio dovrà essere posizionato a non meno di 10 metri dal piede arginale;
- durante l'esecuzione dei lavori non dovrà essere mai impedito o ostacolato il regolare deflusso delle acque né essere mai ridotta l'efficienza idraulica del corso d'acqua interessato dai lavori;
- durante l'esecuzione dei lavori dovranno essere messi in atto tutti gli accorgimenti e le precauzioni necessarie affinché l'interferenza con la dinamica fluviale non determini aggravio di rischio idraulico ed in generale pericolo per l'incolumità delle persone e danni ai beni pubblici e privati;
- tutte le opere provvisorie occorrenti per l'esecuzione dei lavori dovranno ingombrare il meno possibile l'alveo del corso d'acqua e dovranno essere comunque rimosse prima del sopraggiungere delle piene;
- tutti i lavori dovranno essere eseguiti a perfetta regola d'arte secondo le normative, le specifiche e le linee guida esistenti per i materiali da costruzione e le modalità realizzative.
- le opere finite dovranno risultare conformi ai disegni esaminati da questo Ufficio;
- al termine dei lavori eventuali materiali di risulta dovranno essere allontanati dal cantiere e ripristinato lo stato dei luoghi;
- i lavori che in qualsiasi modo interesseranno l'alveo del corso d'acqua dovranno essere eseguiti in condizioni meteorologiche favorevoli;
- i lavori dovranno essere svolti in conformità alle disposizioni per la salvaguardia dell'ittiofauna e dovranno essere adottati tutti gli accorgimenti necessari al fine di evitare intorbidamenti che possano arrecare danno alla fauna ittica;
- al termine dei lavori dovrà essere ripristinato lo stato dei luoghi interessato dal cantiere e da occupazioni temporanee, comprensivo di tutte quelle aree interessate dal passaggio dei mezzi sia lungo le rive degli alvei che sulle viabilità di accesso;
- non è consentito il transito dei mezzi pesanti su argini imbibiti;

PRESCRIZIONI GENERALI:

- l'utilizzo di manufatti esistenti per l'attraversamento del corso d'acqua, è consentito con impegno da parte del richiedente di obbligarsi a propria cura e spese allo spostamento dei cavi in caso di adeguamento idraulico del manufatto esistente, se necessario;

- l'autorizzazione di cui al presente atto riguarda esclusivamente l'esecuzione delle opere indicate in premessa, per cui ogni variazione od ogni ulteriore opera o attività non indicata negli elaborati progettuali inoltrati, od altro comunque non previsto, dovrà essere sottoposto ad ulteriore esame di questo Settore per la nuova eventuale autorizzazione prima della loro esecuzione
- l'autorizzazione di cui al presente atto ha validità di anni 3 dalla data del presente atto a pena di decadenza senza ulteriori comunicazioni da parte dello scrivente Ufficio salvo richiesta di rinnovo da presentarsi almeno 30 giorni prima della scadenza;
- il richiedente dovrà comunicare allo scrivente Settore la data di inizio e fine lavori con un anticipo di almeno 5 giorni e trasmettere, entro sessanta giorni dal termine dei lavori, copia della dichiarazione di rispondenza delle opere stesse a quanto oggetto di autorizzazione e dell'avvenuto recepimento delle prescrizioni contenute nel presente atto;
- il Concessionario, ai fini dell'esecuzione delle opere, è tenuto a munirsi di tutti i titoli abilitativi, autorizzativi e degli atti di assenso, comunque denominati, previsti dalle leggi vigenti.

STABILITO che ai sensi dell'art. 22 del DPGR 60/R del 12/08/2016, il Concessionario si obbliga:

- ad assumere la custodia dell'area demaniale in concessione, oltreché delle opere realizzate, mantenendole in buono stato, preservandole dal pericolo di distruzione o danneggiamento, salvaguardandole da intrusioni e manomissioni da parte di soggetti non autorizzati;
- a porre in essere tutte le misure necessarie a garantire la stabilità nel tempo dei manufatti, anche in dipendenza del mutevole regime del corso d'acqua, previo ottenimento dell'autorizzazione dell'Amministrazione Concedente, dichiarando fin d'ora di non aver nulla a pretendere per qualsiasi danno eventualmente occorso alle opere oggetto di concessione ed agli utilizzatori, per effetto delle piene e dei fenomeni di dinamica fluviale;
- a consentire l'accesso al personale di vigilanza incaricato dalla Concedente, che potrà in ogni momento effettuare verifiche per accertare lo stato di manutenzione dell'area e impartire l'ordine di effettuare gli interventi eventualmente necessari, ad insindacabile giudizio della Concedente, per garantire il buon regime delle acque;
- a sollevare fin d'ora la Concedente da ogni onere e responsabilità per qualsiasi danno derivante alle persone ed alla proprietà pubblica e privata a seguito di inadeguata manutenzione o di inadeguata custodia del bene demaniale in concessione, assumendosi gli oneri del risarcimento
- a rispettare le leggi ed i regolamenti ed ordinamenti di polizia urbana e di pubblica sicurezza, nonché la normativa in materia di polizia delle acque contenuta nel R.D. 523/1904 e nel R.D. 1775/1933, tenendo fin d'ora indenne la Concedente da ogni conseguenza determinata dalla inosservanza di essi;
- a non mutare la destinazione del bene in concessione, né apportarvi aggiunte, innovazioni o altro senza la preventiva autorizzazione della Concedente, prendendo atto che tutte le opere addizionali e di migliororia autorizzate resteranno acquisite al demanio senza che il Concessionario possa avere diritto a rimborsi o indennizzi e che qualora il Concessionario esegua le predette opere senza autorizzazione sarà tenuto alla rimessa in pristino, a propria cura e spese, salvo che la Concedente non ritenga di mantenerle senza alcun onere a proprio carico; sarà tenuto inoltre al risarcimento degli eventuali danni;
- a non cedere né sub concedere, anche parzialmente, il bene oggetto di concessione;
- a tenere indenne la Concedente dalle spese necessarie per le opere di sistemazione delle aree pubbliche specificamente coinvolte dagli interventi di installazione e manutenzione e di ripristinare a regola d'arte le aree medesime nei tempi stabiliti;
- a consentire, in ogni momento l'accesso e/o il transito, per le opportune operazioni di vigilanza, al personale del Genio Civile ed ai mezzi addetti al servizio di piena e di polizia idraulica;
- a ripristinare, a proprie spese i luoghi alla scadenza della concessione per decorrenza del termine di durata sotto indicato e in caso di revoca o rinuncia, fatta salva la facoltà della Concedente di acquisire le opere al demanio, senza oneri per l'Amministrazione;

Il Concessionario inoltre:

- rimane il solo ed unico responsabile agli effetti del risarcimento di tutti i danni che fossero arrecati alla proprietà privata, a cose o persone per effetto di quanto autorizzato e comunque tenendo indenne la Regione Toscana da qualsiasi responsabilità, anche giudiziale, per eventuali danni, reclami o molestie che potessero derivare dai lavori in oggetto;
- è obbligato, ai sensi dell'art. 2 del R.D. n.523/1904 ad eseguire a proprie spese e non appena ricevute intimazione, tutte quelle varianti e modifiche, compresa anche l'eventuale demolizione delle opere stesse e la messa in pristino dello stato dei luoghi, che, a giudizio insindacabile dell'Autorità idraulica, si rendessero

necessarie per garantire il buon regime idraulico o in seguito all'accertamento di effetti dannosi delle opere stesse o per le variate condizioni del corso d'acqua o per ogni altro pubblico interesse che potesse sopravvenire

- dovrà provvedere inoltre a ripristinare tempestivamente qualsiasi danno o guasto causato alle opere idrauliche ed al corso d'acqua in generale per effetto della presente autorizzazione, in conformità alle prescrizioni che saranno impartite dalla competente autorità idraulica;
- è tenuto alla osservanza delle disposizioni del R.D. 25/07/1904 n. 523 sulle opere idrauliche, nonché delle prescrizioni legislative e regolamentari vigenti, quali quelle concernenti la tutela delle acque pubbliche, dell'agricoltura, della fauna ittica, dell'industria, dell'igiene e della pubblica incolumità;

RILEVATO che l'inosservanza delle condizioni e prescrizioni cui è vincolato il presente provvedimento, al pari dell'inosservanza delle norme contenute nel Capo VII del R.D. 523/1904, comporterà denuncia all'Autorità Giudiziaria ai sensi dell'art. 374 della L. 2248/1865 allegato F.

RITENUTO, sulla base dell'esperita istruttoria, di stabilire in anni 19 la durata della concessione che potrà essere rinnovata nei soli casi previsti dal Regolamento e con le modalità nel medesimo stabilite, esclusivamente a seguito di istanza da presentare almeno 30 giorni prima della scadenza del termine di concessione;

DATO ATTO che il presente decreto è sostanzialmente conforme allo schema approvato con Decreto del Direttore n. 463 del 12/02/2016;

DATO ATTO che l'imposta di bollo relativa al presente atto è stata assolta dal richiedente con marca cartacea n.01240707322618 del 11/2/2025

Tutto ciò premesso e considerato,

DECRETA

1. di autorizzare l'esecuzione delle opere ai soli fini idraulici ai sensi e per gli effetti dell'art. 2, comma 1, lettera i) e lettera n) della L.R. 80/2015 e dell' art. 93 del R.D. 523/1904 così come descritto e rappresentato negli elaborati sopra elencati;
2. di stabilire che l'autorizzazione all'esecuzione delle opere ha validità di anni tre dalla data del presente atto;
3. di accordare, al richiedente Open Fiber S.p.A. la Concessione per l'occupazione di:
 - porzione di aree demaniali di vari corsi d'acqua ricadenti nel Comune di Chianciano Terme (SI), elencati nell'allegato A al presente atto quale parte integrante e sostanziale, con l'opera n. 22169 :posa in opera di infrastrutture di fibra ottica nell'ambito del Piano Italia 1 Giga (PNRR) nelle aree grigie della Regione Toscana che rientrano nel Progetto FTTH on demand;
4. di stabilire che la concessione ha durata di anni 19 dalla data del presente atto;
5. di dare atto che, ai sensi dell'art. 93 del D.Lgs. 01/08/2003, n. 259 "Codice delle comunicazioni elettroniche", la concessione del demanio idrico necessario per i lavori di che trattasi è rilasciata a titolo gratuito;
6. di disporre che la realizzazione dell'opera e la gestione dell'area demaniale siano sottoposte alle prescrizioni tecniche e generali individuate in premessa e nessuna variazione potrà essere introdotta senza la preventiva autorizzazione da parte di questo Settore;
7. di dare atto che:
 - il presente provvedimento è rilasciato ai soli fini di tutela delle opere idrauliche e del buon regime delle acque pubbliche, giusto l'art. 2 del R.D. 523/1904, e pertanto fa salvi e impregiudicati i diritti di terzi. Il destinatario è tenuto a munirsi di tutti gli ulteriori titoli abilitativi e atti di assenso previsti dalle leggi vigenti.
 - il Concessionario è a conoscenza che, ferme restando le vigenti disposizioni urbanistiche del Comune interessato, in assenza della presente autorizzazione non possono iniziare i lavori.
8. di notificare il presente atto per via telematica al Comune di Chianciano Terme (SI) affinché sia inserita fra gli atti della Conferenza di Servizi.

Avverso il presente provvedimento è ammesso ricorso davanti all'autorità giudiziaria competente nei termini di legge.

IL DIRIGENTE

Allegati n. 1

A

Elenco interferenze

4ba6e429ae954d7da55fc740cae3323d30a2c5960c696ac2658b79ebe241dcad

Allegato A 1236_2025

	Titolo documento	Nome file	Data
	RELAZIONE TECNICA	CHIANCIANO TERME_ INTERFERENZE IDRICHE_PL	04/12/2024

TABELLA RIEPILOGATIVA INTERVENTI:

RIF. TAVOLA	NOME	COD. IDRETLR 79	COMPETENZA	PROPRIETÀ	INFRASTRUTTURA	N° INTERVENTO	N° TIPOLOGIA	COORD. INTERVENTO (WGS84)	COMUNE
1	TORRENTE RUOTI	AV43908	GC Valdarno Superiore	Enel Distribuzione	In Palifica	1	2	43.055514, 11.819819	CHIANCIANO TERME
1	TORRENTE RUOTI	AV43909	GC Valdarno Superiore	Enel Distribuzione	In Palifica	2	2	43.055650, 11.820134	CHIANCIANO TERME
1	TORRENTE RUOTI	AV43910	GC Valdarno Superiore	EOF	Trincea	3	9	43.055691, 11.820170	CHIANCIANO TERME
1	TORRENTE RUOTI	AV43910	GC Valdarno Superiore	Comune	Trincea	4	8	43.055805, 11.820275	CHIANCIANO TERME
2	FOSSO DI MEZZOMIGLIO	AV42435	GC Valdarno Superiore	TIM	Trincea	5	8	43.051778, 11.816985	CHIANCIANO TERME
2	FOSSO DI MEZZOMIGLIO	AV42435	GC Valdarno Superiore	TIM	Trincea	6	8	43.050619, 11.818863	CHIANCIANO TERME
2	FOSSO DI MEZZOMIGLIO	AV42435	GC Valdarno Superiore	EOF	Trincea	7	9	43.050390, 11.819555	CHIANCIANO TERME
3	SENZA NOME	AV43913	GC Valdarno Superiore	Comune	Trincea	8	8	43.051543, 11.820983	CHIANCIANO TERME
3	FOSSO DI MEZZOMIGLIO	AV42435	GC Valdarno Superiore	EOF	NoDig	9	7	43.050413, 11.820033	CHIANCIANO TERME
3	FOSSO DI MEZZOMIGLIO	AV42435	GC Valdarno Superiore	EOF	NoDig	10	7	43.050349, 11.820282	CHIANCIANO TERME
3	FOSSO DI MEZZOMIGLIO	AV42435	GC Valdarno Superiore	EOF	Microtrincea	11	9	43.050330, 11.820814	CHIANCIANO TERME
3	FOSSO DI MEZZOMIGLIO	AV42435	GC Valdarno Superiore	EOF	Microtrincea	12	9	43.050376, 11.820940	CHIANCIANO TERME
3	FOSSO DI MEZZOMIGLIO	AV42435	GC Valdarno Superiore	EOF	Trincea	13	9	43.050417, 11.821066	CHIANCIANO TERME
4	FOSSO DI MEZZOMIGLIO	AV42436	GC Valdarno Superiore	TIM	In Palifica	14	2	43.052269, 11.828205	CHIANCIANO TERME
5	SENZA NOME	AV42337	GC Valdarno Superiore	Enel Distribuzione	In Palifica	15	2	43.059756, 11.845354	CHIANCIANO TERME
6	SENZA NOME	AV42405	GC Valdarno Superiore	TIM	In Palifica	16	2	43.053158, 11.850361	CHIANCIANO TERME
7	FOSSO DELLE RIBUSSOLAIE	AV42414	GC Valdarno Superiore	TIM	In Palifica	17	2	43.054067, 11.858623	CHIANCIANO TERME
8	SENZA NOME	AV42808	GC Valdarno Superiore	TIM	Trincea	18	8	43.030399, 11.833728	CHIANCIANO TERME
9	TORRENTE ASTRONE	AV44117	GC Valdarno Superiore e Toscana Sud	TIM	Trincea	19	8	43.027276, 11.833927	CHIANCIANO TERME
9	TORRENTE ASTRONE	AV44117	GC Valdarno Superiore e Toscana Sud	Enel Distribuzione	In Palifica	20	2	43.027511, 11.834210	CHIANCIANO TERME



REGIONE TOSCANA

DIREZIONE DIFESA DEL SUOLO E PROTEZIONE CIVILE

SETTORE GENIO CIVILE VALDARNO SUPERIORE

Responsabile di settore Gennarino COSTABILE

Incarico: DECR. DIRIG. CENTRO DIREZIONALE n. 10159 del 14-05-2024

Decreto soggetto a verifica di cui all'art. 7 del disciplinare di controllo ai sensi della DGR n. 521/2024

Numero adozione: 7396 - Data adozione: 11/04/2025

Oggetto: R.D. 1775/33 - Regolamento Regione Toscana n. 61/r del 16/08/2016 e s.m.i. - Procedimento/Pratica SiDIT n. 1223/2025-278/2022; Codice locale n. 278 / 2022. Concessione acque sotterranee di derivazione di acque pubbliche nel Comune di Rignano sull'Arno. CAMPO POZZI.

Il presente atto è pubblicato sul BURT ai sensi degli articoli 4, 5, 5 bis e 5 ter della l.r. 23/2007 e sulla banca dati degli atti amministrativi della Giunta regionale ai sensi dell'art.18 della l.r. 23/2007. E' escluso dalla pubblicazione l'allegato A nel rispetto dei limiti alla trasparenza posti dalla normativa statale.

Data certificazione e pubblicazione in banca dati ai sensi L.R. 23/2007 e ss.mm.: 11/04/2025

Documento informatico firmato digitalmente ai sensi del testo unico D.P.R. 28 dicembre 2000,n. 445, del D.Lgs. 7 marzo 2005, n. 82 e norme collegate, il quale sostituisce il testo cartaceo e la firma autografa.

Numero interno di proposta: 2025AD008692

IL DIRIGENTE

VISTO il R.D. 11 dicembre 1933 n. 1775 "Testo unico delle disposizioni sulle acque e impianti elettrici";

VISTA la L. 7 agosto 1990 n. 241 e ss. mm.ii.;

VISTO il D.Lgs 31 marzo 1998 n. 112 "Conferimento di funzioni e compiti amministrativi dello Stato alle regioni ed agli enti locali", in attuazione del capo I della legge 15 marzo 1997, n. 59;

VISTA la Deliberazione del Consiglio della Regione Toscana 25 gennaio 2005 n. 6 "Approvazione del piano di tutela delle acque";

VISTO il D.Lgs. 3 aprile 2006 n. 152 "Norme in materia ambientale";

VISTA la L.R. 3 marzo 2015 n. 22 "Riordino delle funzioni provinciali e attuazione della legge 7 aprile 2014 n. 56";

VISTA la L.R. 28 dicembre 2015 n. 80 "Norme in materia di difesa del suolo, tutela delle risorse idriche e tutela della costa e degli abitati costieri";

VISTI i regolamenti della Regione Toscana:

- 21 aprile 2015, n. 51/R "Regolamento di attuazione dell'articolo 11, comma 1, lettere e) ed f) della legge regionale 28 dicembre 2015 n. 80. Disciplina degli obblighi di misurazione delle portate e dei volumi dei prelievi e delle restituzioni di acqua pubblica e delle modalità di trasmissione dei risultati delle misurazioni";

- 16 agosto 2016, n. 61/R "Regolamento di attuazione dell'articolo 11, commi 1 e 2, della legge regionale 28 dicembre 2015 n. 80 (Norme in materia di difesa del suolo, tutela delle risorse idriche e tutela della costa e degli abitati costieri) recante disposizioni per l'utilizzo razionale della risorsa idrica e per la disciplina dei procedimenti di rilascio dei titoli concessori e autorizzatori per l'uso di acqua. Modifiche al D.P.G.R. 51/R/2015";

VISTA la delibera della Giunta regionale 21/01/2019 n. 58, pubblicata nel Burt il 30/01/2019, recante "Indirizzi di prima applicazione per la valutazione ambientale ex ante delle derivazioni idriche e l'individuazione del deflusso ecologico in relazione agli obiettivi di qualità ambientale definiti dai Piani di gestione delle Acque delle autorità di Distretto Idrografico ricadenti nel territorio della Regione Toscana";

VISTA la delibera della Giunta Regionale del 1 ottobre 2018 n. 1068 "Delibera di determinazione dei canoni sulle utilizzazioni delle acque per l'annualità 2018" e successive delibere di aggiornamento dei canoni sulla base del tasso di inflazione programmata (TIP);

CONSIDERATO che con domanda in data 13-02-2025 al numero protocollo 105128 il richiedente GESTCAMP SRL CAMPING VILLAGE, con sede legale in via Benedetto Marcello 2/a, Firenze, C.F. 04947600484, ha fatto richiesta di Domanda di variante sostanziale alla concessione (Sidit n. 278/22 364/22) e costituzione campo pozzi tramite n. 4 Pozzi: Pozzo denominato "Campeggio" catastalmente censito al foglio n. 49, particella n. 366 (ex concessione 1951), Pozzo denominato "Piscina" catastalmente censito al foglio n. 49, particella n. 364 (ex PD 12168), Pozzo denominato "Parcheggio" catastalmente censito al foglio n. 49, particella n. 437 (ex concessione 3111) e Pozzo denominato "Papeo" catastalmente censito al foglio n. 49, particella n. 437 (Sidit n. 278/22 364/22) ad uso POTABILE e CIVILE;

VISTI gli esiti dell'istruttoria svolta dall'Ufficio e le caratteristiche della derivazione che possono essere così sintetizzate:

- la quantità di acqua da derivare, sulla quale è calcolato il canone di concessione, è fissata in misura della portata media di 0,17 l/s, per un fabbisogno di 5460 mc/anno, destinati ad uso POTABILE e CIVILE;

CONSIDERATO CHE il richiedente ha versato in data 04/04/2025 la somma di € 117,08 (*euro centodiciassette virgola zero otto centesimi*) tramite bonifico su C/C bancario IBAN IT41 X 07601 02800 001031581018 intestato a Regione Toscana, a titolo di cauzione a garanzia del pagamento del canone di concessione di derivazione d'acqua pubblica ai sensi dell'art. 60 della D.P.G.R. 61/R/2016 e della D.G.R.T. n. 1068/2018 e degli obblighi assunti con il disciplinare di concessione, somma che sarà restituita alla scadenza della concessione senza rinnovo;

DATO ATTO CHE il richiedente ha sottoscritto il Disciplinare conservato agli atti e allegato al presente decreto per farne parte integrante e sostanziale (allegato A), contenente gli obblighi e le condizioni cui è vincolata la concessione di acque pubbliche di cui all'oggetto;

DATO ATTO CHE il Disciplinare in questione è conforme allo schema tipo approvato con Delibera G.R.T. n. 194 del 16/03/2016;

RITENUTA l'istanza presentata meritevole di approvazione;

DATO ATTO che il responsabile del procedimento amministrativo, ai sensi della Legge 241/1990 e s.m.i., è il titolare di incarico di Elevata Qualificazione in "Procedure tecnico autorizzative in materia di acque - Valdarno Superiore";

DATO ATTO CHE l'imposta di bollo relativa al presente atto è stata regolarmente assolta;

Tutto ciò premesso e considerato

DECRETA

1. di rilasciare, entro i limiti di disponibilità dell'acqua e fatti salvi i diritti di terzi, al richiedente GESTCAMP SRL CAMPING VILLAGE, con sede legale in via Benedetto Marcello n. 2/a, Firenze, C.F. 04947600484, la variante sostanziale alla concessione di acque sotterranee (Sidit n. 278/22 364/22) e costituzione campo pozzi tramite n. 4 Pozzi: Pozzo denominato "Campeggio" catastalmente censito al foglio n. 49, particella n. 366 (ex concessione 1951), Pozzo denominato "Piscina" catastalmente censito al foglio n. 49, particella n. 364 (ex PD 12168), Pozzo denominato "Parcheggio" catastalmente censito al foglio n. 49, particella n. 437 (ex concessione 3111) e Pozzo denominato "Papeo" catastalmente censito al foglio n. 49, particella n. 437 (Sidit n. 278/22 364/22) ad uso POTABILE e CIVILE per una portata media di 0,17 l/s di acqua sulla base della quale sarà calcolato il canone di concessione;

2. di stabilire la durata della concessione in anni 20 con decorrenza dalla data del presente atto;

3. di approvare il Disciplinare conservato agli atti dell'ufficio scrivente e allegato al presente decreto per farne parte integrante e sostanziale (allegato A), contenente gli obblighi e le condizioni cui è vincolata la concessione di acque pubbliche di cui all'oggetto;

4. di dichiarare che gli obblighi derivanti dalla presente concessione sono regolati come stabilito nel Disciplinare di Concessione richiamato e approvato al precedente punto 3;

5. di dichiarare che ai sensi della D.G.R. n. 1068/2018 e successive delibere di aggiornamento dei canoni sulla base del tasso di inflazione programmata (TIP), il canone annuo è stabilito nella misura di € 294,13; (*euro duecentonovantaquattro virgola tredici centesimi*);

6. di dichiarare che la Regione Toscana resta sollevata da ogni onere e responsabilità in dipendenza dell'attingimento, inclusi gli eventuali danni verso terzi e qualsiasi altro danno si possa verificare, durante l'esercizio della derivazione, alle persone ed alla proprietà pubblica e privata, che saranno in ogni caso posti a carico del Concessionario;

7. di trasmettere il presente provvedimento al Concessionario e al Comune di Rignano sull'Arno;

Avverso il presente provvedimento è ammesso ricorso nei confronti dell'autorità giudiziaria competente nei termini di legge.

IL DIRIGENTE

Allegati n. 1

A disciplinare firmato
f25049cdd76481508dfc6aede1fd961320e6f6888efcd6575c4b8c472140141e



REGIONE TOSCANA

DIREZIONE DIFESA DEL SUOLO E PROTEZIONE CIVILE

SETTORE GENIO CIVILE VALDARNO SUPERIORE

Responsabile di settore Gennarino COSTABILE

Incarico: DECR. DIRIG. CENTRO DIREZIONALE n. 10159 del 14-05-2024

Decreto soggetto a verifica di cui all'art. 7 del disciplinare di controllo ai sensi della DGR n. 521/2024

Numero adozione: 7397 - Data adozione: 11/04/2025

Oggetto: RD nr. 523/1904 - LR nr. 80/2015. Concessione porzione di area demaniale del corso d'acqua denominato Borro di Pavelli, in loc. Via del Cesto del Comune di Figline e Incisa Valdarno per un manufatto esistente per lo scarico acque reflue e meteoriche. Pratica SiDIT 276/2025

Il presente atto è pubblicato sul BURT ai sensi degli articoli 4, 5, 5 bis e 5 ter della l.r. 23/2007 e sulla banca dati degli atti amministrativi della Giunta regionale ai sensi dell'art.18 della l.r. 23/2007.

Data certificazione e pubblicazione in banca dati ai sensi L.R. 23/2007 e ss.mm.: 11/04/2025

Documento informatico firmato digitalmente ai sensi del testo unico D.P.R. 28 dicembre 2000, n. 445, del D.Lgs. 7 marzo 2005, n. 82 e norme collegate, il quale sostituisce il testo cartaceo e la firma autografa.

Numero interno di proposta: 2025AD008718

IL DIRIGENTE

VISTO l'art. 93 del R.D. 523/1904 "Testo unico delle disposizioni di legge intorno alle opere idrauliche delle diverse categorie" e s.m.i.;

VISTA la L. 37/94 "Norme per la tutela ambientale delle aree demaniali dei fiumi, torrenti, laghi e altre acque pubbliche";

VISTA la L.R. 79/2012 "Nuova disciplina in materia di consorzi di bonifica. Modifiche alla l.r. 69/2008 e alla l.r. 91/1998. Abrogazione della l.r. 34/1994";

VISTA la D.C.R.T. n. 25 del 23/04/2024: "Modifiche al reticolo idrografico e di gestione di cui alla legge regionale 27 dicembre 2012, n.79 approvato con deliberazione del Consiglio regionale 11 luglio 2023, n.55";

VISTA la L.R. 80/2015 "Norme in materia di difesa del suolo, tutela delle risorse idriche e tutela della costa e degli abitati costieri", ed in particolare l'art. 2 lett. i);

VISTA la L.R. 41/2018 "Disposizioni in materia di rischio di alluvioni e di tutela dei corsi d'acqua in attuazione del decreto legislativo 23 febbraio 2010, n. 49 (Attuazione della direttiva 2007/60/CE relativa alla valutazione e alla gestione dei rischi di alluvioni). Modifiche alla l.r. 80/2015 e alla l.r. 65/2014";

RICHIAMATO il DPGR 60/R del 12/08/2016 "Regolamento in attuazione dell'articolo 5 della legge regionale 28 dicembre 2015 n. 80 "Norme in materia di difesa del suolo, tutela delle risorse idrica e tutela della costa e degli abitati costieri" recante disciplina del rilascio delle concessioni per l'utilizzo del demanio idrico e criteri per la determinazione dei canoni, come modificato dal DPGR 45/R dell'8/8/2017;

VISTA la Delibera della Giunta Regionale n. 1555 del 27/12/2022 "Aggiornamento dei canoni per l'uso del demanio idrico ai sensi della l.r. n. 80/2015 e del d.p.g.r. n. 60/R/2016";

RICHIAMATO il D.P.G.R. 42/R del 25/07/2018 "Regolamento per lo svolgimento delle attività di polizia idraulica, polizia delle acque, e servizio di piena, in attuazione dell'articolo 5 della legge regionale 28 dicembre 2015, n. 80 (Norme in materia di difesa del suolo, tutela delle risorse idrica e tutela della costa e degli abitati costieri)."

VISTA l'istanza di concessione del demanio idrico di cui alla pratica SiDIT n. 276/2025, acquisita agli atti di questo Settore con prot. n. 0026316 del 18-01-2025 presentata da La Borghetta Srl, c.f. 05633920482, con sede legale in Comune di Figline e Incisa Valdarno, Piazza Don Bosco, n. 1 e l'allegata documentazione progettuale costituita dai seguenti elaborati in formato digitale:

1. Documentazione fotografica;
2. Corografia 1:10.000 con indicazione del luogo dei lavori;
3. Estratto di mappa catastale in scala 1:2.000;
4. Tavole stato attuale, di progetto e sovrapposto

PRESO ATTO che il progetto, così come descritto e rappresentato nei suoi elaborati, riporta i lavori realizzati nelle pertinenze del corso d'acqua denominato Borro di Pavelli, loc. Via del Cesto in Comune di Figline e Incisa Valdarno, presso la particella 225 del Foglio 48 che consistono in un manufatto per lo scarico acque reflue e meteoriche;

DATO ATTO che il Responsabile del procedimento è l'incaricato di elevata qualificazione delle procedure tecnico autorizzative per la difesa del suolo nominato con Ordine di Servizio n. 19 del 14/11/2022;

CONSIDERATO che le opere e attività sopra descritte comportano l'utilizzo di porzione di area del demanio idrico del suddetto corso d'acqua;

DATO ATTO che le suddette opere rientrano in una delle fattispecie di cui all'art. 13 comma 1 del Regolamento 60/R/2016 e s.m.i e pertanto si può procedere ad assegnazione diretta dell'area demaniale senza procedura in concorrenza;

RICORDATO che ai sensi dell'art. 24 comma 6 del Regolamento 60/R, la concessione può essere rilasciata senza il disciplinare;

DATO ATTO che il presente decreto contiene gli elementi essenziali e le clausole che regolano il rapporto giuridico tra questa Amministrazione e il concessionario;

DATO ATTO che la documentazione progettuale che descrive i lavori realizzati e le caratteristiche più significative delle opere con evidenziate le aree demaniali impegnate e la finalità dell'occupazione, è quella agli atti del procedimento n. 514/2025;

ACCERTATO che:

- il progetto presenta i requisiti per esser autorizzato con le prescrizioni di seguito riportate in quanto:

- non altera il buon regime delle acque;
- non interferisce con esigenze di regimazione idraulica, accessibilità e manutenzione del corso d'acqua ed è compatibile con la presenza di opere idrauliche;
- non interferisce con la stabilità del fondo e delle sponde del corso d'acqua;
- non vi è aggravio del rischio in altre aree derivante dalla realizzazione dell'intervento;
- non vi è aggravio del rischio per le persone;
- i lavori realizzati non sono in contrasto con la disciplina dal Capo VII del R.D. 523/1904 e con la normativa regionale di riferimento;

DATO ATTO che, nella gestione delle opere dovranno essere osservate le prescrizioni generali, che vengono di seguito specificate:

PRESCRIZIONI GENERALI:

- la concessione rilasciata con il presente atto riguarda esclusivamente il mantenimento delle opere indicate in premessa, per cui ogni variazione od ogni ulteriore opera non indicata negli elaborati progettuali inoltrati dovrà essere sottoposto ad ulteriore esame di questo Settore per la nuova eventuale autorizzazione prima della loro esecuzione.
- con il presente Decreto s'intendono autorizzati, per tutta la durata della concessione, tutti gli interventi manutentivi ordinari che si rendessero necessari al corretto esercizio del bene concesso, nel rispetto comunque delle normative vigenti al momento;
- il concessionario dovrà comunicare preventivamente a questa Amministrazione la data d'inizio dei predetti lavori manutentivi e dovrà altresì presentare, a corredo di tale comunicazione, documentazione tecnica esplicativa;

STABILITO che ai sensi dell'art. 22 del DPGR 60/R del 12/08/2016, il Concessionario si obbliga:

- ad assumere la custodia dell'area demaniale in concessione, oltreché delle opere realizzate, mantenendole in buono stato, preservandole dal pericolo di distruzione o danneggiamento, salvaguardandole da intrusioni e manomissioni da parte di soggetti non autorizzati;
- a porre in essere tutte le misure necessarie a garantire la stabilità nel tempo dei manufatti, anche in dipendenza del mutevole regime del corso d'acqua, previo ottenimento dell'autorizzazione dell'Amministrazione Concedente, dichiarando fin d'ora di non aver nulla a pretendere per qualsiasi danno eventualmente occorso alle opere oggetto di concessione ed agli utilizzatori, per effetto delle piene e dei fenomeni di dinamica fluviale;
- a consentire l'accesso al personale di vigilanza incaricato dalla Concedente, che potrà in ogni momento effettuare verifiche per accertare lo stato di manutenzione dell'area e impartire l'ordine di effettuare gli interventi eventualmente necessari, ad insindacabile giudizio della Concedente, per garantire il buon regime delle acque;
- a sollevare fin d'ora la Concedente da ogni onere e responsabilità per qualsiasi danno derivante alle persone ed alla proprietà pubblica e privata a seguito di inadeguata manutenzione o di inadeguata custodia del bene demaniale in concessione, assumendosi gli oneri del risarcimento
- a rispettare le leggi ed i regolamenti ed ordinamenti di polizia urbana e di pubblica sicurezza, nonché la normativa in materia di polizia delle acque contenuta nel R.D. 523/1904 e nel R.D. 1775/1933, tenendo fin d'ora indenne la Concedente da ogni conseguenza determinata dalla inosservanza di essi;
- a non mutare la destinazione del bene in concessione, né apportarvi aggiunte, innovazioni o altro senza la preventiva autorizzazione della Concedente, prendendo atto che tutte le opere addizionali e di miglioria autorizzate resteranno acquisite al demanio senza che il Concessionario possa avere diritto a rimborsi o indennizzi e che qualora il Concessionario esegua le predette opere senza autorizzazione sarà tenuto alla rimessa in pristino, a propria cura e spese, salvo che la Concedente non ritenga di mantenerle senza alcun onere a proprio carico; sarà tenuto inoltre al risarcimento degli eventuali danni;
- a non cedere né sub concedere, anche parzialmente, il bene oggetto di concessione;
- a tenere indenne la Concedente dalle spese necessarie per le opere di sistemazione delle aree pubbliche specificamente coinvolte dagli interventi di installazione e manutenzione e di ripristinare a regola d'arte le aree medesime nei tempi stabiliti;
- a consentire, in ogni momento l'accesso e/o il transito, per le opportune operazioni di vigilanza, al personale del Genio Civile ed ai mezzi addetti al servizio di piena e di polizia idraulica;

- a ripristinare, a proprie spese i luoghi alla scadenza della concessione per decorrenza del termine di durata sotto indicato e in caso di revoca o rinuncia, fatta salva la facoltà della Concedente di acquisire le opere al demanio, senza oneri per l'Amministrazione;

Il Concessionario inoltre:

- rimane il solo ed unico responsabile agli effetti del risarcimento di tutti i danni che fossero arrecati alla proprietà privata, a cose o persone per effetto di quanto autorizzato e comunque tenendo indenne la Regione Toscana da qualsiasi responsabilità, anche giudiziale, per eventuali danni, reclami o molestie che potessero derivare dai lavori in oggetto;
- è obbligato, ai sensi dell'art. 2 del R.D. n.523/1904 ad eseguire a proprie spese e non appena ricevute intimazioni, tutte quelle varianti e modifiche, compresa anche l'eventuale demolizione delle opere stesse e la messa in pristino dello stato dei luoghi, che, a giudizio insindacabile dell'Autorità idraulica, si rendessero necessarie per garantire il buon regime idraulico o in seguito all'accertamento di effetti dannosi delle opere stesse o per le variate condizioni del corso d'acqua o per ogni altro pubblico interesse che potesse sopravvenire
- dovrà provvedere inoltre a ripristinare tempestivamente qualsiasi danno o guasto causato alle opere idrauliche ed al corso d'acqua in generale per effetto della presente autorizzazione, in conformità alle prescrizioni che saranno impartite dalla competente autorità idraulica;
- è tenuto alla osservanza delle disposizioni del R.D. 25/07/1904 n. 523 sulle opere idrauliche, nonché delle prescrizioni legislative e regolamentari vigenti, quali quelle concernenti la tutela delle acque pubbliche, dell'agricoltura, della fauna ittica, dell'industria, dell'igiene e della pubblica incolumità;

DATO ATTO che l'inadempimento da parte del Concessionario degli obblighi previsti dal presente Decreto di concessione, costituisce causa di decadenza, che si verifica anche nei casi di.

- a. violazione delle disposizioni e prescrizioni contenute in disposizioni legislative, regolamentari;
- b. violazione del divieto di cessione della concessione e di sub-concessione anche parziale dell'immobile;

RICORDATO che:

- al Concessionario dichiarato decaduto non spetterà alcun rimborso per le opere realizzate e per le spese sostenute;
- fatte salve le eventuali sanzioni di cui all'art. 9 della L.R. 80/2015, il Concessionario decaduto è soggetto all'obbligo di rilascio dell'immobile e al ripristino dei luoghi;
- nel caso di mancato rilascio è eseguito lo sfratto in via amministrativa;
- per quanto non espressamente previsto dal presente Decreto di Concessione si applicano le vigenti disposizioni, di legge e di regolamento, statali e regionali, ed in particolare il codice civile, la normativa concernente il buon regime delle acque, nonché l'igiene e la sicurezza pubblica, l'edilizia e l'urbanistica vigenti nel territorio dove i beni sono ubicati;

DATO ATTO che il Concedente potrà disporre, mediante atto amministrativo, la revoca della presente concessione in qualunque momento, con effetto immediato, qualora intervengano ragioni di regimazione idraulica del corso d'acqua interessato o che l'opera stessa sia in seguito giudicata incompatibile per il buon regime idraulico del corso d'acqua interessato o ragioni di pubblica utilità o per qualsiasi ragione di pubblico interesse;

RICORDATO che l'inosservanza delle condizioni e prescrizioni cui è vincolato il presente provvedimento, fatte salve le sanzioni penali per l'inosservanza delle norme contenute nel Capo VII del R.D. 523/1904, comporta il pagamento di una sanzione, nel rispetto dei limiti minimo e massimo previsto dall'articolo 9 della l.r.80/2015;

RITENUTO, sulla base dell'esperienza istruttoria, di stabilire in anni 9 la durata della concessione e potrà essere rinnovata nei soli casi previsti dal Regolamento e con le modalità nel medesimo stabilite, esclusivamente a seguito di istanza da presentare almeno 30 giorni prima della scadenza del termine della concessione;

DATO ATTO che nel periodo di validità della concessione, il canone dovrà essere corrisposto anche se il Concessionario non possa o non voglia fare uso in tutto o in parte della concessione e che, in caso di rinuncia, il pagamento del canone è dovuto fino alla data di presentazione della relativa richiesta;

RICHIAMATO l'articolo 1 della L.R. 30/12/1971 n. 2, così come modificato dall'art.1 della L.R. 74/2018, che istituisce l'imposta regionale sulle concessioni statali per l'occupazione e l'uso dei beni del demanio e del patrimonio indisponibile dello Stato, situati nell'ambito territoriale della Regione commisurandola al 50% del canone di concessione;

DATO ATTO che ai sensi dell'art. 28 comma 6 del Regolamento regionale 12 agosto 2016, n. 60/R per le concessioni di durata superiore ad un anno il canone sarà aggiornato annualmente sulla base del tasso di inflazione programmato;

RITENUTO di commisurare a una annualità del canone il deposito cauzionale di cui all'art. 31 del Regolamento, versato dal concessionario a garanzia del regolare pagamento del canone e/o a titolo di rimborso delle spese eventualmente sostenute da questa Amministrazione e da reintegrare fino alla suddetta misura nel caso di prelievi parziali di somme, nel corso della concessione;

DATO ATTO che il presente atto è sostanzialmente conforme allo schema approvato con Decreto del Direttore n. 463 del 12/02/2016;

DATO ATTO che l'imposta di bollo relativa al presente atto è stata assolta dal richiedente con marca cartacea n. 01240958320276 del 24/02/2025.

DATO ATTO infine che il richiedente ha provveduto al versamento a favore della Regione Toscana dei seguenti importi:

€. 259,57 a titolo di deposito cauzionale infruttifero mediante versamento sul conto Banco Posta, codice IBAN IT41 X076 0102 8000 0103 1581 018;

€. 259,57 a titolo di primo canone concessorio, riferito al 2025 mediante versamento sul conto Banco Posta, codice IBAN IT41 X076 0102 8000 0103 1581 018;

€ 129,79 a titolo di imposta regionale sul canone di concessione sul conto Banco Posta codice IBAN IT70 J 0760102800 000011899580.

€. 1.222,90 indennità occupazione demanio per le annualità 2020-2021-2022-2023-2024.

Tutto ciò premesso e considerato,

DECRETA

1. di autorizzare ai soli fini idraulici il mantenimento delle opere realizzate ai sensi e per gli effetti dell'art. art. 2, comma 1, lettera i) e lettera n) della L.R. 80/2015 e dell' art. 93 del R.D. 523/1904 così come sopra descritto e rappresentato negli elaborati sopra elencati;
2. di rilasciare la concessione a La Borghetta Srl, c.f. 05633920482, con sede legale in Comune di Figline e Incisa Valdarno, Piazza Don Bosco, n. 1, per l'occupazione di porzione di area demaniale del corso d'acqua denominato Borro di Pavelli, loc.Via del Cesto in Comune di Figline e Incisa Valdarno, presso la particella 225 del Foglio 48 mediante un manufatto di scarico acque reflue e meteoriche;
3. di disporre che la gestione dell'occupazione sia sottoposta alle prescrizioni generali individuate in premessa e nessuna variazione potrà essere introdotta senza la preventiva autorizzazione da parte di questo Settore;
4. di stabilire che la concessione ha durata di anni 9 dalla data del presente atto e che il canone di concessione è pari a €. 259,57, secondo quanto riportato al p.to 6.2 dell'Allegato A della D.G.R. 1555/2022, soggetto ad aggiornamento e modifica in ragione delle disposizioni emanate dalla Regione Toscana, da pagarsi entro il 31 Dicembre dell'anno di riferimento, sino alla scadenza della presente concessione anche se il concessionario non voglia o non possa fare uso in tutto o in parte della concessione;
5. di disporre che la realizzazione dell'opera e la gestione dell'area demaniale siano sottoposte alle prescrizioni generali individuate in premessa e nessuna variazione potrà essere introdotta senza la preventiva autorizzazione da parte di questo Settore;
6. di non procedere alla registrazione fiscale del presente provvedimento, considerato che l'ammontare dell'imposta proporzionale dovuta per l'intera durata della concessione risulta inferiore alla misura fissa di Euro 200,00, ai sensi dell'art. 2, parte II della Tariffa del D.P.R. 131/1986. Resta ferma comunque la possibilità da parte del concessionario, in caso d'uso, ai sensi del suddetto articolo, di provvedere alla sua registrazione;
7. di dare atto che il presente provvedimento è rilasciato ai soli fini di tutela delle opere idrauliche e del buon regime delle acque pubbliche, giusto l'art. 2 del R.D. 523/1904, e pertanto fa salvi e impregiudicati i diritti di terzi. Il destinatario è tenuto a munirsi di tutti gli ulteriori titoli abilitativi e atti di assenso previsti dalle leggi vigenti.
8. di trasmettere per via telematica il presente provvedimento all'indirizzo pec del tecnico incaricato.

Avverso il presente provvedimento è ammesso ricorso davanti all'autorità giudiziaria competente nei termini di legge.

IL DIRIGENTE



REGIONE TOSCANA

DIREZIONE DIFESA DEL SUOLO E PROTEZIONE CIVILE

SETTORE GENIO CIVILE VALDARNO SUPERIORE

Responsabile di settore Gennarino COSTABILE

Incarico: DECR. DIRIG. CENTRO DIREZIONALE n. 10159 del 14-05-2024

Decreto soggetto a verifica di cui all'art. 7 del disciplinare di controllo ai sensi della DGR n. 521/2024

Numero adozione: 7407 - Data adozione: 11/04/2025

Oggetto: RD n. 523/1904 - LR n. 80/2015. Subentro nella concessione di uno scarico acque pluviali e depurate, con occupazione di porzione di area demaniale del corso d'acqua denominato Torrente Drove di Cinciano, loc. Drove in Comune di Poggibonsi. Pratica SiDIT 9801/2019

Il presente atto è pubblicato sul BURT ai sensi degli articoli 4, 5, 5 bis e 5 ter della l.r. 23/2007 e sulla banca dati degli atti amministrativi della Giunta regionale ai sensi dell'art.18 della l.r. 23/2007.

Data certificazione e pubblicazione in banca dati ai sensi L.R. 23/2007 e ss.mm.: 11/04/2025

Documento informatico firmato digitalmente ai sensi del testo unico D.P.R. 28 dicembre 2000,n. 445, del D.Lgs. 7 marzo 2005, n. 82 e norme collegate, il quale sostituisce il testo cartaceo e la firma autografa.

Numero interno di proposta: 2025AD008720

IL DIRIGENTE

VISTO l'art. 93 del R.D. 523/1904 "Testo unico delle disposizioni di legge intorno alle opere idrauliche delle diverse categorie" e s.m.i.;

VISTA la L. 37/94 "Norme per la tutela ambientale delle aree demaniali dei fiumi, torrenti, laghi e altre acque pubbliche";

VISTA la L.R. 79/2012 "Nuova disciplina in materia di consorzi di bonifica. Modifiche alla l.r. 69/2008 e alla l.r. 91/1998. Abrogazione della l.r. 34/1994";

VISTA la D.C.R.T. n. 25 del 23/04/2024: "Modifiche al reticolo idrografico e di gestione di cui alla legge regionale 27 dicembre 2012, n.79 approvato con deliberazione del Consiglio regionale 11 luglio 2023, n.55";

VISTA la L.R. 80/2015 "Norme in materia di difesa del suolo, tutela delle risorse idriche e tutela della costa e degli abitati costieri", ed in particolare l'art. 2 lett. i);

VISTA la L.R. 41/2018 "Disposizioni in materia di rischio di alluvioni e di tutela dei corsi d'acqua in attuazione del decreto legislativo 23 febbraio 2010, n. 49 (Attuazione della direttiva 2007/60/CE relativa alla valutazione e alla gestione dei rischi di alluvioni). Modifiche alla l.r. 80/2015 e alla l.r. 65/2014";

RICHIAMATO il DPGR 60/R del 12/08/2016 "Regolamento in attuazione dell'articolo 5 della legge regionale 28 dicembre 2015 n. 80 "Norme in materia di difesa del suolo, tutela delle risorse idrica e tutela della costa e degli abitati costieri" recante disciplina del rilascio delle concessioni per l'utilizzo del demanio idrico e criteri per la determinazione dei canoni, come modificato dal DPGR 45/R dell'8/8/2017;

VISTA la Delibera della Giunta Regionale n. 1555 del 27/12/2022 "Aggiornamento dei canoni per l'uso del demanio idrico ai sensi della l.r. n. 80/2015 e del d.p.g.r. n. 60/R/2016";

PREMESSO che in data 06/04/2009 con Atto Dirigenziale n. 60135 la Provincia di Siena ha rilasciato alla Società Exit S.r.l. una concessione demaniale per l'uso delle seguenti aree appartenenti al demanio idrico:

- opera n. 21533 - scarico acque pluviali e depurate, con occupazione di porzione di area demaniale del corso d'acqua denominato Torrente Drove di Cinciano, loc. Drove in Comune di Poggibonsi;

CONSIDERATO che tale manufatto, insistente sull'area demaniale oggetto di occupazione, risulta autorizzato anche nei riguardi idraulici;

DATO ATTO che con istanza prot. 25361 del 17/01/2025 il Condominio Centro Commerciale e Direzionale Exit, c.f. 91019120525, con sede legale in Comune di Poggibonsi, Loc. Drove, n. 2/g ha presentato domanda di subentro nella titolarità della sopracitata concessione;

DATO ATTO che il Responsabile del procedimento è l'incaricato di elevata qualificazione delle procedure tecnico autorizzative per la difesa del suolo nominato con Ordine di Servizio n. 19 del 14/11/2022;

RITENUTO, sulla base dell'esperita istruttoria, trattandosi di trasferimento dell'attività in relazione alla quale è stata concessa l'area, ai sensi dell'art. 36 comma 2 DPGR 60/2016, può farsi luogo all'accoglimento della richiesta di subentro del Condominio Centro Commerciale e Direzionale Exit, c.f. 91019120525, con sede legale in Comune di Poggibonsi, Loc. Drove, n. 2/g nella titolarità a tutti gli effetti di legge della concessione demaniale con tutti gli obblighi e oneri amministrativi connessi;

CONSIDERATO che sono state valutate sussistere le condizioni favorevoli, per quanto attiene gli aspetti amministrativo-contabili, al subentro nella concessione demaniale sopra citata;

VISTO in particolare l'art. 24 comma 6 del succitato Regolamento, ai sensi del quale la concessione è rilasciata senza il disciplinare, dando atto che il presente decreto contiene gli elementi essenziali e le clausole che regolano il rapporto giuridico tra Amministrazione concedente e concessionario;

STABILITO che ai sensi dell'art. 22 del DPGR 60/R del 12/08/2016, il Concessionario si obbliga:

- ad assumere la custodia dell'area demaniale in concessione, oltreché delle opere realizzate, mantenendole in buono stato, preservandole dal pericolo di distruzione o danneggiamento, salvaguardandole da intrusioni e manomissioni da parte di soggetti non autorizzati;
- a porre in essere tutte le misure necessarie a garantire la stabilità nel tempo dei manufatti, anche in dipendenza del mutevole regime del corso d'acqua, previo ottenimento dell'autorizzazione dell'Amministrazione Concedente, dichiarando fin d'ora di non aver nulla a pretendere per qualsiasi danno eventualmente occorso alle opere oggetto di concessione ed agli utilizzatori, per effetto delle piene e dei fenomeni di dinamica fluviale;
- a consentire l'accesso al personale di vigilanza incaricato dalla Concedente, che potrà in ogni momento effettuare verifiche per accertare lo stato di manutenzione dell'area e impartire l'ordine di effettuare gli

interventi eventualmente necessari, ad insindacabile giudizio della Concedente, per garantire il buon regime delle acque;

- a sollevare fin d'ora la Concedente da ogni onere e responsabilità per qualsiasi danno derivante alle persone ed alla proprietà pubblica e privata a seguito di inadeguata manutenzione o di inadeguata custodia del bene demaniale in concessione, assumendosi gli oneri del risarcimento;
- a rispettare le leggi ed i regolamenti ed ordinamenti di polizia urbana e di pubblica sicurezza, nonché la normativa in materia di polizia delle acque contenuta nel R.D. 523/1904 e nel R.D. 1775/1933, tenendo fin d'ora indenne la Concedente da ogni conseguenza determinata dalla inosservanza di essi;
- a non mutare la destinazione del bene in concessione, né apportarvi aggiunte, innovazioni o altro senza la preventiva autorizzazione della Concedente, prendendo atto che tutte le opere addizionali e di miglioria autorizzate resteranno acquisite al demanio senza che il Concessionario possa avere diritto a rimborsi o indennizzi e che qualora il Concessionario esegua le predette opere senza autorizzazione sarà tenuto alla rimessa in pristino, a propria cura e spese, salvo che la Concedente non ritenga di mantenerle senza alcun onere a proprio carico; sarà tenuto inoltre al risarcimento degli eventuali danni;
- a non cedere né sub concedere, anche parzialmente, il bene oggetto di concessione;
- a tenere indenne la Concedente dalle spese necessarie per le opere di sistemazione delle aree pubbliche specificamente coinvolte dagli interventi di installazione e manutenzione e di ripristinare a regola d'arte le aree medesime nei tempi stabiliti;
- a consentire, in ogni momento l'accesso e/o il transito, per le opportune operazione di vigilanza, al personale del Genio Civile ed ai mezzi addetti al servizio di piena e di polizia idraulica;
- a ripristinare, a proprie spese i luoghi alla scadenza della concessione per decorrenza del termine di durata sotto indicato e in caso di revoca o rinuncia, fatta salva la facoltà della Concedente di acquisire le opere al demanio, senza oneri per l'Amministrazione;

Il Concessionario inoltre:

- rimane il solo ed unico responsabile agli effetti del risarcimento di tutti i danni che fossero arrecati alla proprietà privata, a cose o persone per effetto di quanto autorizzato e comunque tenendo indenne la Regione Toscana da qualsiasi responsabilità, anche giudiziale, per eventuali danni, reclami o molestie che potessero derivare dai lavori in oggetto;
- è obbligato, ai sensi dell'art. 2 del R.D. n.523/1904 ad eseguire a proprie spese e non appena ricevutane intimazione, tutte quelle varianti e modifiche, compresa anche l'eventuale demolizione delle opere stesse e la messa in pristino dello stato dei luoghi, che, a giudizio insindacabile dell'Autorità idraulica, si rendessero necessarie per garantire il buon regime idraulico o in seguito all'accertamento di effetti dannosi delle opere stesse o per le variate condizioni del corso d'acqua o per ogni altro pubblico interesse che potesse sopravvenire;
- dovrà provvedere inoltre a ripristinare tempestivamente qualsiasi danno o guasto causato alle opere idrauliche ed al corso d'acqua in generale per effetto della presente autorizzazione, in conformità alle prescrizioni che saranno impartite dalla competente autorità idraulica;
- è tenuto alla osservanza delle disposizioni del R.D. 25/07/1904 n. 523 sulle opere idrauliche, nonché delle prescrizioni legislative e regolamentari vigenti, quali quelle concernenti la tutela delle acque pubbliche, dell'agricoltura, della fauna ittica, dell'industria, dell'igiene e della pubblica incolumità;

DATO ATTO che l'inadempimento da parte del Concessionario degli obblighi previsti dal presente Decreto di concessione, costituisce causa di decadenza, che si verifica anche nei casi di:

- a) violazione delle disposizioni e prescrizioni contenute in disposizioni legislative, regolamentari;
- b) violazione del divieto di cessione della concessione e di sub-concessione anche parziale dell'immobile;
- c) esecuzione dei lavori in difformità del progetto autorizzato. Prima di dichiarare la decadenza con apposito decreto, la Concedente comunicherà un termine non inferiore a 30 giorni entro il quale il Concessionario potrà presentare le proprie deduzioni;

RICORDATO che:

- al Concessionario dichiarato decaduto non spetterà alcun rimborso per le opere realizzate e per le spese sostenute;
- fatte salve le eventuali sanzioni di cui all'art. 9 della L.R. 80/2015, il Concessionario decaduto è soggetto all'obbligo di rilascio dell'immobile e al ripristino dei luoghi;
- nel caso di mancato rilascio è eseguito lo sfratto in via amministrativa;

- per quanto non espressamente previsto dal presente Decreto di Concessione si applicano le vigenti disposizioni, di legge e di regolamento, statali e regionali, ed in particolare il codice civile, la normativa concernente il buon regime delle acque, nonché l'igiene e la sicurezza pubblica, l'edilizia e l'urbanistica vigenti nel territorio dove i beni sono ubicati;

RILEVATO che l'inosservanza delle condizioni e prescrizioni cui è vincolato il presente provvedimento, al pari dell'inosservanza delle norme contenute nel Capo VII del R.D. 523/1904, comporterà denuncia all'Autorità Giudiziaria ai sensi dell'art. 374 della L. 2248/1865 allegato F;

RITENUTO, sulla base dell'esperita istruttoria, di stabilire in anni 9 (nove) dal 1° Gennaio 2025 la durata della concessione, e potrà essere rinnovata nei soli casi previsti dal Regolamento e con le modalità nel medesimo stabilite, esclusivamente a seguito di istanza da presentare almeno 30 giorni prima della scadenza del termine di concessione;

DATO ATTO che il presente decreto è sostanzialmente conforme allo schema approvato con Decreto del Direttore n. 463 del 12/02/2016;

DATO ATTO che l'imposta di bollo relativa al presente atto è stata assolta dal richiedente con marca cartacea n. 01240590762017 del 28/03/2025.

DATO ATTO infine che il richiedente ha provveduto al versamento a favore della Regione Toscana dei seguenti importi:

- € 259,57 a titolo di deposito cauzionale definitivo infruttifero mediante versamento sul conto Banco Posta, codice IBAN IT41 X076 0102 8000 0103 1581 018.

Tutto ciò premesso e considerato,

DECRETA

1. di riconoscere il Condominio Centro Commerciale e Direzionale Exit, c.f. 91019120525, con sede legale in Comune di Poggibonsi, Loc. Drove, n. 2/g, titolare a tutti gli effetti di legge della concessione demaniale per l'occupazione del demanio idrico con:
 - opera n. 21533 - scarico acque pluviali e depurate, con occupazione di porzione di area demaniale del corso d'acqua denominato Torrente Drove di Cinciano, loc. Drove in Comune di Poggibonsi;
2. di stabilire che la concessione ha durata di anni 9 (nove) dal 1° Gennaio 2025 secondo le condizioni e le clausole previste in premessa e che il canone di concessione è pari a € 259,57, secondo quanto riportato al p.to 6.2 dell'Allegato A della D.G.R. 888/17, soggetto ad aggiornamento e modifica in ragione delle disposizioni che verranno emanate dalla Regione Toscana, da pagarsi entro il 31 Dicembre dell'anno di riferimento, sino alla scadenza della presente concessione anche se il concessionario non voglia o non possa fare uso in tutto o in parte della concessione;
3. di dare atto che il presente provvedimento è rilasciato ai soli fini di tutela delle opere idrauliche e del buon regime delle acque pubbliche, giusto l'art. 2 del R.D. 523/1904, e pertanto fa salvi e impregiudicati i diritti di terzi.
4. di notificare il presente atto per via telematica.

Avverso il presente provvedimento è ammesso ricorso davanti all'autorità giudiziaria competente nei termini di legge.

IL DIRIGENTE



REGIONE TOSCANA

DIREZIONE DIFESA DEL SUOLO E PROTEZIONE CIVILE

SETTORE GENIO CIVILE VALDARNO SUPERIORE

Responsabile di settore Gennarino COSTABILE

Incarico: DECR. DIRIG. CENTRO DIREZIONALE n. 10159 del 14-05-2024

Decreto soggetto a verifica di cui all'art. 7 del disciplinare di controllo ai sensi della DGR n. 521/2024

Numero adozione: 7410 - Data adozione: 11/04/2025

Oggetto: RD nr. 523/1904 - LR nr. 80/2015. Concessione porzione di area demaniale dei corsi d'acqua denominati Fiume Foglia, Fosso Del Bornacchio, in Comune Sestino (AR) per la realizzazione della Linea Adriatica - Metanodotto Foligno - Sestino DN 1200 (48") DP - 75 bar, oltre ad un guado temporaneo di cantiere su Fiume Foglia. Pratica SiDIT 348/2025.

Il presente atto è pubblicato sul BURT ai sensi degli articoli 4, 5, 5 bis e 5 ter della l.r. 23/2007 e sulla banca dati degli atti amministrativi della Giunta regionale ai sensi dell'art.18 della l.r. 23/2007.

Data certificazione e pubblicazione in banca dati ai sensi L.R. 23/2007 e ss.mm.: 11/04/2025

Documento informatico firmato digitalmente ai sensi del testo unico D.P.R. 28 dicembre 2000, n. 445, del D.Lgs. 7 marzo 2005, n. 82 e norme collegate, il quale sostituisce il testo cartaceo e la firma autografa.

Numero interno di proposta: 2025AD007327

IL DIRIGENTE

VISTO l'art. 93 del R.D. 523/1904 "Testo unico delle disposizioni di legge intorno alle opere idrauliche delle diverse categorie" e s.m.i.;

VISTA la L. 37/94 "Norme per la tutela ambientale delle aree demaniali dei fiumi, torrenti, laghi e altre acque pubbliche";

VISTA la L.R. 79/2012 "Nuova disciplina in materia di consorzi di bonifica. Modifiche alla l.r. 69/2008 e alla l.r. 91/1998. Abrogazione della l.r. 34/1994";

VISTA la D.C.R.T. n. 25 del 23/04/2024: "Modifiche al reticolo idrografico e di gestione di cui alla legge regionale 27 dicembre 2012, n.79 approvato con deliberazione del Consiglio regionale 11 luglio 2023, n.55";

VISTA la L.R. 80/2015 "Norme in materia di difesa del suolo, tutela delle risorse idriche e tutela della costa e degli abitati costieri", ed in particolare l'art. 2 lett. i);

VISTA la L.R. 41/2018 "Disposizioni in materia di rischio di alluvioni e di tutela dei corsi d'acqua in attuazione del decreto legislativo 23 febbraio 2010, n. 49 (Attuazione della direttiva 2007/60/CE relativa alla valutazione e alla gestione dei rischi di alluvioni). Modifiche alla l.r. 80/2015 e alla l.r. 65/2014";

RICHIAMATO il DPGR 60/R del 12/08/2016 "Regolamento in attuazione dell'articolo 5 della legge regionale 28 dicembre 2015 n. 80 "Norme in materia di difesa del suolo, tutela delle risorse idrica e tutela della costa e degli abitati costieri" recante disciplina del rilascio delle concessioni per l'utilizzo del demanio idrico e criteri per la determinazione dei canoni, come modificato dal DPGR 45/R dell'8/8/2017;

VISTA la Delibera della Giunta Regionale n.1237 del 04-11-2024 "Aggiornamento dei canoni per l'uso del demanio idrico ai sensi della l.r. n. 80/2015 e del d.p.g.r. n. 60/R/2016";

RICHIAMATO il D.P.G.R. 42/R del 25/07/2018 "Regolamento per lo svolgimento delle attività di polizia idraulica, polizia delle acque, e servizio di piena, in attuazione dell'articolo 5 della legge regionale 28 dicembre 2015, n. 80 (Norme in materia di difesa del suolo, tutela delle risorse idrica e tutela della costa e degli abitati costieri)."

VISTA la delibera di Giunta Regionale n. 1331 del 27/11/2017 "Approvazione dello schema di accordo sostitutivo di provvedimenti concessori sul reticolo idrografico regionale con Snam Rete Gas S.p.A.";

CONSIDERATO che Snam Rete Gas ha sottoscritto in data 22/12/2017 l'accordo sostitutivo di cui al punto precedente, che sostituisce i provvedimenti concessori precedentemente emessi in relazione alle occupazioni del demanio idrico da parte della Società Snam spa a mezzo di proprie infrastrutture e opere e stabilisce le modalità per l'assolvimento degli oneri concessori determinati cumulativamente in relazione alle interferenze demaniali in essere alla data del 1/8/2017 e alle successive interferenze/dismissioni rappresentate nella banca dati in formato shaperfile, georeferenziato, che costituisce il presupposto dell'accordo sostitutivo sopra citato;

VERIFICATO che nell'elenco allegato alla convenzione sopra citata, gli attraversamenti di cui alla presente istanza non sono rientrati;

VISTA l'istanza di concessione del demanio idrico di cui alla pratica SiDIT n. 348/2025, acquisita agli atti di questo Settore con prot. n. 0038753 del 24-01-2025 presentata dalla Società Snam Rete Gas S.p.A., c.f. 10238291008, con sede legale in Comune di San Donato Milanese, piazza Santa Barbara n. 7, e l'allegata documentazione progettuale a firma del tecnico incaricato costituita dai seguenti elaborati in formato digitale:

- doc. n. 10-LA-E-80986_r0 - Relazione Illustrativa Tecnico-geologica;
- doc. n. 10-LB-8E-81817_r5 - Disegno tecnico attraversamento Torrente Bornacchio;
- doc. n. 10-LB-8E-81910_r5 - Disegno tecnico guado provvisorio sul Fiume Foglia;
- doc. n. 10-LA-E-80910_r3 - Studio Idrologico – Idraulico Fiume Foglia;
- doc. n.10-la-e-80988_r0 - Relazione idraulica tecnico – descrittiva Torrente Bornacchio;
- doc. n. 10-LA-E-80985_r0 - Nota tecnica per richiesta concessioni per utilizzo di aree appartenenti al demanio idrico Regione Toscana;
- doc. n. 10-LB-D-81974_r0 - Corografia;
- doc. n. 10-LB-4E-81975_r0 - Planimetria catastale;
- doc. n. 10-LA-E-80916 - Relazione tecnica di compatibilità idraulica guado provvisorio sul Fiume Foglia;
- doc. n. 10-LB-8E-81945_r0 - Disegno tecnico guado provvisorio sul Fiume Foglia;
- doc. n.-10-LA-D-80987_r0_P – Documentazione fotografica;
- Visure catastali;
- Decreto 713 del 12.11.24_Regione Marche;

PRESO ATTO che il progetto prevede:

- la realizzazione della Linea Adriatica Metanodotto Foligno – Sestino DN 1200 (48”) DP – 75 bar, con attraversamento del demanio idrico di cui alla L.R. 79/2012 e s.m.i. del Torrente Bornacchio AV5995 e del Fiume Foglia AV4875 in Comune di Badia Tedalda (AR), la realizzazione delle opere connesse quali difese di sponda, protezione di fondo alveo e quanto necessario per la protezione della condotta in costruzione;
- la realizzazione di un guado temporaneo di cantiere su Fiume Foglia AV4875 per consentire temporaneamente il passaggio dei mezzi di lavoro tra l’area di cantiere in sponda destra e l’imbocco del microtunnel “Caiducci” in sponda sinistra, così come descritto e rappresentato negli elaborati di progetto;

CONSIDERATO che:

- il guado sopra citato è temporaneo e verrà smantellato a fine lavori e l’alveo sarà ripristinato alle condizioni originarie;
- non sono previste modifiche indotte sull’assetto morfologico planimetrico e altimetrico dell’alveo essendo prevista la riprofilatura post operam che restituirà la condizione di naturalità al paesaggio, ristabilendo dunque la situazione ante-operam della regione fluviale;
- sono garantite le caratteristiche idrauliche attuali, anche durante la messa in opera della tombinatura, in quanto dimensionata in maniera adeguata a smaltire le portate di piena fino alla cinquantennale;
- l’opera provvisoria di attraversamento non crea criticità idrauliche a monte e a valle dell’intervento;

CONSIDERATO che:

- il Dipartimento Energia del Ministero dell’Ambiente e della Sicurezza Energetica, con Decreto Direttoriale emanato in data 12/02/2024, ha autorizzato l’opera richiamata in oggetto riconoscendone la conformità agli strumenti urbanistici, ne ha approvato il progetto definitivo, autorizzato la costruzione e l’esercizio, dichiarato la pubblica utilità, urgenza ed indifferibilità, nonché apposto il vincolo preordinato all’esproprio ai sensi del D.P.R. 327/01 e ss.mm.ii.;
- in data 06/09/2023, durante il procedimento di Autorizzazione alla costruzione ed esercizio del metanodotto, con accertamento della conformità urbanistica, apposizione del vincolo preordinato all’esproprio e dichiarazione di pubblica utilità ex D.P.R. 8 giugno 2001 n. 327, art. 52-quinquies, relativo al metanodotto in oggetto la Regione Toscana - Direzione Difesa del Suolo e Protezione Civile -Settore Genio Civile Valdarno Superiore ha espresso parere idraulico favorevole;
- l’attraversamento del Torrente Bornacchio ricade sia nel territorio regionale della Toscana che nel territorio regionale delle Marche;
- in data 12.11.2024 la regione Marche con Decreto n. 713 ha autorizzato ai sensi e per gli effetti di cui all’art. 93 del R.D. 25/07/1904 n. 523, la realizzazione del metanodotto “Foligno - Sestino DN 1200 (48”) DP 75 bar”, con particolare riguardo l’attraversamento in subalveo all’intersezione, tra gli altri, con il Torrente Bornacchio, nel comune di Borgo Pace (PU);

RICHIAMATA la nota ns prot. n. 138440 del 27/02/2025 con la quale sono stati chiesti i versamenti relativi al guado provvisorio;

VISTA la nota ns prot. n. 198634 del 25/03/2025 con la quale Snam Rete Gas trasmette i versamenti relativi all’attraversamento con guado provvisorio;

DATO ATTO che:

- le interferenze con il Fiume Foglia e con il Torrente Bornacchio non sono state contemplate nell’accordo tra Snam e la Regione Toscana e non sono elencate tra le “Pratiche Toscana Accordo Snam 2021”;
- le sponde del torrente Bornacchio, nel punto in cui viene attraversato con il metanodotto, ricadono rispettivamente in Regione Toscana (sinistra idrografica) e in Regione Marche (destra idrografica);
- gli oneri demaniali per l’attraversamento del Torrente Bornacchio verranno richiesti dalla Regione Marche;

DATO ATTO che il Responsabile del procedimento è l’incaricato di elevata qualificazione delle procedure tecnico autorizzative per la difesa del suolo nominato con Ordine di Servizio n. 19 del 14/11/2022;

CONSIDERATO che le opere e attività sopra descritte comportano l’utilizzo di porzione di area del demanio idrico del suddetto corso d’acqua;

DATO ATTO che le suddette opere rientrano in una delle fattispecie di cui all’art. 13 comma 1 del Regolamento 60/R/2016 e s.m.i e pertanto si può procedere ad assegnazione diretta dell’area demaniale senza procedura in concorrenza;

RICORDATO che ai sensi dell’art. 24 comma 6 del Regolamento 60/R, la concessione può essere rilasciata senza il disciplinare;

DATO ATTO che il presente decreto contiene gli elementi essenziali e le clausole che regolano il rapporto giuridico tra questa Amministrazione e il concessionario;

DATO ATTO che la documentazione progettuale che descrive l’esecuzione dei lavori e le caratteristiche più significative

delle opere con evidenziate le aree demaniali impegnate e la finalità dell'occupazione, è quella agli atti del procedimento n. 621/2025;

ACCERTATO che:

- il progetto presenta i requisiti per esser autorizzato con le prescrizioni di seguito riportate in quanto:
 - non altera il buon regime delle acque;
 - non interferisce con esigenze di regimazione idraulica, accessibilità e manutenzione del corso d'acqua ed è compatibile con la presenza di opere idrauliche;
 - non interferisce con la stabilità del fondo e delle sponde del corso d'acqua;
 - non vi è aggravio del rischio in altre aree derivante dalla realizzazione dell'intervento;
 - non vi è aggravio del rischio per le persone;
- la realizzazione dei lavori non è in contrasto con la disciplina dal Capo VII del R.D 523/1904 e con la normativa regionale di riferimento;

DATO ATTO che, nella realizzazione e gestione delle opere dovranno essere osservate le prescrizioni tecniche e generali, che vengono di seguito specificate:

PRESCRIZIONI TECNICHE

- le scogliere a protezione del metanodotto dovranno essere costituite da massi debolmente squadriati, posizionati con giacitura a reggipoggio, e opportunamente intasate con terreno vegetale e saturate con talsee ad elevato indice di attecchimento;
- le scogliere dovranno essere poste in opera in modo da non diminuire le sezioni idrauliche dei corsi d'acqua attraversati e in modo da non alterarne il profilo di fondo;
- gli scavi per l'installazione dei pozzetti non dovranno in alcun modo arrecare danno alle opere idrauliche esistenti ovvero essere posizionati ad una distanza non inferiore a m. 10 dal ciglio di sponda o dal piede arginale esterno;
- le distanze delle opere accessorie dai corsi d'acqua quali deponie, pozzetti ecc deve essere sempre superiore a 10 m.;
- le attività di scavo a cielo aperto in alveo dovranno essere programmate per essere eseguite nei mesi di minima portata del fiume e in cui non sono attese forti variazioni del livello idrografico;
- durante l'esecuzione dei lavori non dovrà essere mai impedito o ostacolato il regolare deflusso delle acque né essere mai ridotta l'officiosità idraulica del corso d'acqua interessato dai lavori;
- durante l'esecuzione dei lavori dovranno essere messi in atto tutti gli accorgimenti e le precauzioni necessarie affinché l'interferenza con la dinamica fluviale non determini aggravio di rischio idraulico ed in generale pericolo per l'incolumità delle persone e danni ai beni pubblici e privati;
- tutte le opere provvisorie occorrenti per l'esecuzione dei lavori dovranno ingombrare il meno possibile l'alveo del corso d'acqua e dovranno essere comunque rimosse prima del sopraggiungere delle piene;
- tutti i lavori dovranno essere eseguiti a perfetta regola d'arte secondo le normative, le specifiche e le linee guida esistenti per i materiali da costruzione e le modalità realizzative;
- le opere finite dovranno risultare conformi ai disegni esaminati da questo Ufficio;
- al termine dei lavori eventuali materiali di risulta dovranno essere allontanati dal cantiere e ripristinato lo stato dei luoghi;
- dovrà essere sempre garantito l'accesso all'alveo al personale di questo Ufficio e del Consorzio di Bonifica o altri da tali Enti individuati, addetto alla vigilanza e alla manutenzione del corso d'acqua;
- i lavori che in qualsiasi modo interesseranno l'alveo del corso d'acqua dovranno essere eseguiti in condizioni meteorologiche favorevoli;
- i lavori dovranno essere svolti in conformità alle disposizioni per la salvaguardia dell'ittiofauna e dovranno essere adottati tutti gli accorgimenti necessari al fine di evitare intorbidamenti che possano arrecare danno alla fauna ittica;
- al termine dei lavori dovrà essere ripristinato lo stato dei luoghi interessato dal cantiere e da occupazioni temporanee, comprensivo di tutte quelle aree interessate dal passaggio dei mezzi sia lungo le rive degli alvei che sulle viabilità di accesso;
- non è consentito il transito dei mezzi pesanti su argini imbibiti;

PRESCRIZIONI GENERALI:

- l'autorizzazione di cui al presente atto riguarda esclusivamente l'esecuzione delle opere indicate in premessa, per cui ogni variazione od ogni ulteriore opera o attività non indicata negli elaborati progettuali inoltrati, od altro comunque non previsto, dovrà essere sottoposto ad ulteriore esame di questo Settore per la nuova eventuale autorizzazione prima

della loro esecuzione

- i lavori dovranno iniziare entro dodici mesi dalla data di rilascio del presente atto pena la perdita di validità dello stesso. Nel caso in cui le opere non fossero ancora iniziate entro tale scadenza, l'autorizzazione deve essere considerata automaticamente decaduta senza ulteriore comunicazione da parte dello scrivente Ufficio;
- l'autorizzazione di cui al presente atto ha validità di anni tre dalla data del presente atto a pena di decadenza senza ulteriori comunicazioni da parte dello scrivente Ufficio salvo richiesta di rinnovo da presentarsi almeno 30 giorni prima della scadenza ;
- le opere saranno eseguite a totale cura e spese del richiedente;
- il richiedente dovrà comunicare allo scrivente Settore la data di inizio e fine lavori con un anticipo di almeno 5 giorni ciò al fine di consentire eventuali accertamenti tesi a verificare la rispondenza tra quanto previsto e quanto realizzato e trasmettere, entro sessanta giorni dal termine dei lavori, copia della dichiarazione di rispondenza delle opere stesse a quanto oggetto di autorizzazione e dell'avvenuto recepimento delle prescrizioni contenute nel presente atto;
- il Richiedente, ai fini dell'esecuzione delle opere, è tenuto a munirsi di tutti i titoli abilitativi, autorizzativi e degli atti di assenso, comunque denominati, previsti dalle leggi vigenti;
- con il presente Decreto s'intendono autorizzati, per tutta la durata della concessione, tutti gli interventi manutentivi ordinari che si rendessero necessari al corretto esercizio del bene concesso, nel rispetto comunque delle normative vigenti al momento;
- il concessionario dovrà comunicare preventivamente a questa Amministrazione la data d'inizio dei predetti lavori manutentivi e dovrà altresì presentare, a corredo di tale comunicazione, documentazione tecnica esplicativa;

STABILITO che ai sensi dell'art. 22 del DPGR 60/R del 12/08/2016, il Concessionario si obbliga:

- ad assumere la custodia dell'area demaniale in concessione, oltreché delle opere realizzate, mantenendole in buono stato, preservandole dal pericolo di distruzione o danneggiamento, salvaguardandole da intrusioni e manomissioni da parte di soggetti non autorizzati;
- a porre in essere tutte le misure necessarie a garantire la stabilità nel tempo dei manufatti, anche in dipendenza del mutevole regime del corso d'acqua, previo ottenimento dell'autorizzazione dell'Amministrazione Concedente, dichiarando fin d'ora di non aver nulla a pretendere per qualsiasi danno eventualmente occorso alle opere oggetto di concessione ed agli utilizzatori, per effetto delle piene e dei fenomeni di dinamica fluviale;
- a consentire l'accesso al personale di vigilanza incaricato dalla Concedente, che potrà in ogni momento effettuare verifiche per accertare lo stato di manutenzione dell'area e impartire l'ordine di effettuare gli interventi eventualmente necessari, ad insindacabile giudizio della Concedente, per garantire il buon regime delle acque;
- a sollevare fin d'ora la Concedente da ogni onere e responsabilità per qualsiasi danno derivante alle persone ed alla proprietà pubblica e privata a seguito di inadeguata manutenzione o di inadeguata custodia del bene demaniale in concessione, assumendosi gli oneri del risarcimento;
- a rispettare le leggi ed i regolamenti ed ordinamenti di polizia urbana e di pubblica sicurezza, nonché la normativa in materia di polizia delle acque contenuta nel R.D. 523/1904 e nel R.D. 1775/1933, tenendo fin d'ora indenne la Concedente da ogni conseguenza determinata dalla inosservanza di essi;
- a non mutare la destinazione del bene in concessione, né apportarvi aggiunte, innovazioni o altro senza la preventiva autorizzazione della Concedente, prendendo atto che tutte le opere addizionali e di miglioria autorizzate resteranno acquisite al demanio senza che il Concessionario possa avere diritto a rimborsi o indennizzi e che qualora il Concessionario esegua le predette opere senza autorizzazione sarà tenuto alla rimessa in pristino, a propria cura e spese, salvo che la Concedente non ritenga di mantenerle senza alcun onere a proprio carico; sarà tenuto inoltre al risarcimento degli eventuali danni;
- a non cedere né sub concedere, anche parzialmente, il bene oggetto di concessione;
- a tenere indenne la Concedente dalle spese necessarie per le opere di sistemazione delle aree pubbliche specificamente coinvolte dagli interventi di installazione e manutenzione e di ripristinare a regola d'arte le aree medesime nei tempi stabiliti;
- a consentire, in ogni momento l'accesso e/o il transito, per le opportune operazioni di vigilanza, al personale del Genio Civile ed ai mezzi addetti al servizio di piena e di polizia idraulica;
- a ripristinare, a proprie spese i luoghi alla scadenza della concessione per decorrenza del termine di durata sotto indicato e in caso di revoca o rinuncia, fatta salva la facoltà della Concedente di acquisire le opere al demanio, senza oneri per l'Amministrazione;

Il Concessionario inoltre:

- rimane il solo ed unico responsabile agli effetti del risarcimento di tutti i danni che fossero arrecati alla proprietà privata, a cose o persone per effetto di quanto autorizzato e comunque tenendo indenne la Regione Toscana da qualsiasi responsabilità, anche giudiziale, per eventuali danni, reclami o molestie che potessero derivare dai lavori in

oggetto;

- è obbligato, ai sensi dell'art. 2 del R.D. n.523/1904 ad eseguire a proprie spese e non appena ricevutane intimazione, tutte quelle varianti e modifiche, compresa anche l'eventuale demolizione delle opere stesse e la messa in pristino dello stato dei luoghi, che, a giudizio insindacabile dell'Autorità idraulica, si rendessero necessarie per garantire il buon regime idraulico o in seguito all'accertamento di effetti dannosi delle opere stesse o per le variate condizioni del corso d'acqua o per ogni altro pubblico interesse che potesse sopravvenire
- dovrà provvedere inoltre a ripristinare tempestivamente qualsiasi danno o guasto causato alle opere idrauliche ed al corso d'acqua in generale per effetto della presente autorizzazione, in conformità alle prescrizioni che saranno impartite dalla competente autorità idraulica;
- è tenuto alla osservanza delle disposizioni del R.D. 25/07/1904 n. 523 sulle opere idrauliche, nonché delle prescrizioni legislative e regolamentari vigenti, quali quelle concernenti la tutela delle acque pubbliche, dell'agricoltura, della fauna ittica, dell'industria, dell'igiene e della pubblica incolumità;

DATO ATTO che l'inadempimento da parte del Concessionario degli obblighi previsti dal presente Decreto di concessione, costituisce causa di decadenza, che si verifica anche nei casi di.

- a) violazione delle disposizioni e prescrizioni contenute in disposizioni legislative, regolamentari;
- b) violazione del divieto di cessione della concessione e di sub-concessione anche parziale dell'immobile;
- c) esecuzione dei lavori in difformità del progetto autorizzato. Prima di dichiarare la decadenza con apposito decreto, la Concedente comunicherà un termine non inferiore a 30 giorni entro il quale il Concessionario potrà presentare le proprie deduzioni;

RICORDATO che:

- al Concessionario dichiarato decaduto non spetterà alcun rimborso per le opere realizzate e per le spese sostenute;
- fatte salve le eventuali sanzioni di cui all'art. 9 della L.R. 80/2015, il Concessionario decaduto è soggetto all'obbligo di rilascio dell'immobile e al ripristino dei luoghi;
- nel caso di mancato rilascio è eseguito lo sfratto in via amministrativa;
- per quanto non espressamente previsto dal presente Decreto di Concessione si applicano le vigenti disposizioni, di legge e di regolamento, statali e regionali, ed in particolare il codice civile, la normativa concernente il buon regime delle acque, nonché l'igiene e la sicurezza pubblica, l'edilizia e l'urbanistica vigenti nel territorio dove i beni sono ubicati;

DATO ATTO che il Concedente potrà disporre, mediante atto amministrativo, la revoca della presente concessione in qualunque momento, con effetto immediato, qualora intervengano ragioni di regimazione idraulica del corso d'acqua interessato o che l'opera stessa sia in seguito giudicata incompatibile per il buon regime idraulico del corso d'acqua interessato o ragioni di pubblica utilità o per qualsiasi ragione di pubblico interesse;

RICORDATO che l'inosservanza delle condizioni e prescrizioni cui è vincolato il presente provvedimento, fatte salve le sanzioni penali per l'inosservanza delle norme contenute nel Capo VII del R.D. 523/1904, comporta il pagamento di una sanzione, nel rispetto dei limiti minimo e massimo previsto dall'articolo 9 della l.r.80/2015;

RITENUTO, sulla base dell'esperita istruttoria, di stabilire:

- in anni 19 la durata della concessione per la Linea Adriatica Metanodotto "Foligno – Sestino" e potrà essere rinnovata nei soli casi previsti dal Regolamento e con le modalità nel medesimo stabilite, esclusivamente a seguito di istanza da presentare almeno 30 giorni prima della scadenza del termine della concessione;
- in anni 3 la durata della concessione relativa al guado provvisorio di cantiere sul Fiume Foglia e potrà essere rinnovata nei soli casi previsti dal Regolamento e con le modalità nel medesimo stabilite, esclusivamente a seguito di istanza da presentare almeno 30 giorni prima della scadenza del termine della concessione;

DATO ATTO che nel periodo di validità della concessione, il canone dovrà essere corrisposto anche se il Concessionario non possa o non voglia fare uso in tutto o in parte della concessione e che, in caso di rinuncia, il pagamento del canone è dovuto fino alla data di presentazione della relativa richiesta;

RICHIAMATO l'articolo 1 della L.R. 30/12/1971 n. 2, così come modificato dall'art.1 della L.R. 74/2018, che istituisce l'imposta regionale sulle concessioni statali per l'occupazione e l'uso dei beni del demanio e del patrimonio indisponibile dello Stato, situati nell'ambito territoriale della Regione commisurandola al 50% del canone di concessione;

DATO ATTO che ai sensi dell'art. 28 comma 6 del Regolamento regionale 12 agosto 2016, n. 60/R per le concessioni di durata superiore ad un anno il canone sarà aggiornato annualmente sulla base del tasso di inflazione programmato;

DATO ATTO che il presente atto è sostanzialmente conforme allo schema approvato con Decreto del Direttore n. 463 del 12/02/2016;

DATO ATTO che l'imposta di bollo relativa al presente atto è stata assolta dal richiedente con marca cartacea n.01220691745472 del 06/06/2024.

DATO ATTO che il canone annuo per l'occupazione del demanio idrico relativo alla interferenza sotto elencata è pari a € 271,49 (già ridotto del 20%) per l'attraversamento con guado provvisorio del Fiume Foglia (AV4875);

CONSIDERATO che relativamente alle obbligazioni inerenti la corresponsione del canone annuo, dell'imposta sulle concessioni demaniali e della cauzione, il concessionario fa riferimento alla disciplina contenuta nell'art. 4 dell'accordo sostitutivo sopra citato che Snam Rete Gas ha sottoscritto con la Regione Toscana, nel quale si sancisce all'art. 4 che per le nuove occupazioni il canone verrà corrisposto al momento della revisione del succitato accordo unitamente all'imposta, se dovuta, per ciascuna annualità inserendo l'occupazione oggetto della presente concessione demaniale;

DATO ATTO infine che il richiedente ha provveduto al versamento a favore della Regione Toscana dei seguenti importi relativi al guado provvisorio di cantiere:

- € 271,49 a titolo di deposito cauzionale definitivo infruttifero mediante versamento sul conto Banco Posta, codice IBAN IT41 X076 0102 8000 0103 1581 018;
- € 226,24 a titolo di primo canone concessorio, corrispondente a dieci dodicesimi del canone annuale di € 271,49 riferito al 2025 mediante versamento sul conto Banco Posta, codice IBAN IT41 X076 0102 8000 0103 1581 018;
- € 113,12 a titolo di imposta regionale sul canone di concessione sul conto Banco Posta codice IBAN IT70 J 0760102800 000011899580;
- € 155,73 a titolo di obblighi ittiogenici ai sensi della LR7/2005;

Tutto ciò premesso e considerato,

DECRETA

1. di autorizzare l'esecuzione delle opere ai sensi e per gli effetti dell'art. 2, comma 1, lettera i) e lettera n) della L.R. 80/2015 e dell' art. 93 del R.D. 523/1904 così come sopra descritto e rappresentato negli elaborati sopra elencati;
2. di stabilire che l'autorizzazione all'esecuzione dei lavori ha validità di anni 3 dalla data del presente atto, fatta salva la possibilità di motivata richiesta di rinnovo da parte del richiedente;
3. di rilasciare la concessione a Snam rete gas S.p.A., c.f. 10238291008, con sede legale in Comune di San Donato Milanese, piazza Santa Barbara , n. 7 per l'occupazione di:
 - porzione di area demaniale del corso d'acqua denominato Fiume Foglia, loc. località Molino di Caiducci in Comune di Sestino (AR) con l'attraversamento della Linea Adriatica – Metanodotto Foligno – Sestino DN 1200 (48") DP – 75 bar;
 - porzione di area demaniale del corso d'acqua denominato Fiume Foglia, loc. località Molino di Caiducci in Comune di Sestino (AR), con il guado provvisorio di cantiere sul Fiume Foglia;
4. di disporre che la realizzazione dell'opera e la gestione dell'area demaniale siano sottoposte alle prescrizioni tecniche e generali individuate in premessa e nessuna variazione potrà essere introdotta senza la preventiva autorizzazione da parte di questo Settore;
5. di rinviare alla scadenza quadriennale il pagamento del canone di occupazione sulla base dell'elenco di cui all'articolo 3 dell'Accordo, aggiornato secondo quanto previsto all'articolo 9 della l.r. 57/2017;
6. di stabilire che la concessione per la linea Adriatica del Metanodotto Foligno Sestino ha durata di anni 19 dalla data del presente atto;
7. di stabilire che la concessione inerente il guado provvisorio di cantiere ha durata di anni 3 dalla data del presente atto;
8. di disporre che la realizzazione dell'opera e la gestione dell'area demaniale siano sottoposte alle prescrizioni tecniche e generali individuate in premessa e nessuna variazione potrà essere introdotta senza la preventiva autorizzazione da parte di questo Settore
9. di dare atto che:
 - il presente provvedimento è rilasciato ai soli fini di tutela delle opere idrauliche e del buon regime delle acque pubbliche, giusto l'art. 2 del R.D. 523/1904, e pertanto fa salvi e impregiudicati i diritti di terzi. Il destinatario è tenuto a munirsi di tutti gli ulteriori titoli abilitativi e atti di assenso previsti dalle leggi vigenti.
 - il Concessionario è a conoscenza che, ferme restando le vigenti disposizioni urbanistiche del Comune interessato, in assenza della presente autorizzazione non possono iniziare i lavori.
10. di notificare il presente atto per via telematica.

Avverso il presente provvedimento è ammesso ricorso davanti all'autorità giudiziaria competente nei termini di legge.

IL DIRIGENTE



REGIONE TOSCANA

DIREZIONE DIFESA DEL SUOLO E PROTEZIONE CIVILE

SETTORE GENIO CIVILE TOSCANA NORD

Responsabile di settore Andrea MORELLI

Incarico: DECR. DIRIG. CENTRO DIREZIONALE n. 1436 del 28-01-2025

Decreto soggetto a verifica di cui all'art. 7 del disciplinare di controllo ai sensi della DGR n. 521/2024

Numero adozione: 7519 - Data adozione: 14/04/2025

Oggetto: R.D. 523/1904 - L.R. 41/2018 - Pratica idraulica n. 4858 - SIDIT 1345/2025 - PROC. 2639/2025.

Concessione idraulica di elettrodoto aereo esistente nel tratto denominato "Lucca Ronco - Ospedaletto" in attraversamento di più corsi d'acqua nei Comuni di San Giuliano Terme (PI) e Cascina (PI) ed Autorizzazione idraulica per i relativi lavori di manutenzione straordinaria e sostituzione di n. 2 sostegni ricadenti nella fascia di rispetto del Fosso della lombarda (BV 5586) e Fosso delle Piagge (BV 6108) nel Comune di San Giuliano Terme (PI)

Il presente atto è pubblicato sul BURT ai sensi degli articoli 4, 5, 5 bis e 5 ter della l.r. 23/2007 e sulla banca dati degli atti amministrativi della Giunta regionale ai sensi dell'art.18 della l.r. 23/2007.

Data certificazione e pubblicazione in banca dati ai sensi L.R. 23/2007 e ss.mm.: 15/04/2025

Documento informatico firmato digitalmente ai sensi del testo unico D.P.R. 28 dicembre 2000, n. 445, del D.Lgs. 7 marzo 2005, n. 82 e norme collegate, il quale sostituisce il testo cartaceo e la firma autografa.

Numero interno di proposta: 2025AD008710

IL DIRIGENTE

VISTO il R.D. 523/1904 “Testo unico delle disposizioni di legge sulle opere idrauliche delle diverse categorie” e s.m.i.;

VISTA la L. 37/94 “Norme per la tutela ambientale delle aree demaniali dei fiumi, torrenti, laghi e altre acque pubbliche”;

VISTA la L.R. 79/2012 “Nuova disciplina in materia di consorzi di bonifica. Modifiche alla L.R. 69/2008 e alla L.R. 91/1998. Abrogazione della L.R. 34/1994”;

VISTA la L.R. 80/2015 “Norme in materia di difesa del suolo, tutela delle risorse idriche e tutela della costa e degli abitati costieri”, ed in particolare l’art. 2 lett. i);

VISTA la L.R. 41/2018 “Disposizioni in materia di rischio di alluvioni e di tutela dei corsi d’acqua in attuazione del decreto legislativo 23 febbraio 2010, n. 49 (Attuazione della direttiva 2007/60/CE relativa alla valutazione e alla gestione dei rischi di alluvioni). Modifiche alla L.R. 80/2015 e alla L.R. 65/2014”;

RICHIAMATO il Regolamento 60/R/2016 “Regolamento in attuazione dell’articolo 5 della Legge Regionale 28 dicembre 2015 n. 80 “Norme in materia di difesa del suolo, tutela delle risorse idrica e tutela della costa e degli abitati costieri” recante disciplina del rilascio delle concessioni per l’utilizzo del demanio idrico e criteri per la determinazione dei canoni, e successiva modifica con regolamento emanato con D.P.G.R. 08/08/2017 n. 45/R;

RICHIAMATO il D.P.G.R. 42/R del 25/07/2018 “Regolamento per lo svolgimento delle attività di polizia idraulica, polizia delle acque, e servizio di piena, in attuazione dell’articolo 5 della Legge Regionale 28 dicembre 2015, n. 80 (Norme in materia di difesa del suolo, tutela delle risorse idrica e tutela della costa e degli abitati costieri)”;

VISTA la D.C.R.T. n. 25 del 23/04/2024: “Modifiche al reticolo idrografico e di gestione di cui alla legge regionale 27 dicembre 2012 n. 79, approvato con deliberazione del Consiglio regionale n. 55 del 11/07/2023”;

VISTA la D.G.R.T. n. 1555 del 27/12/2022 “Aggiornamento dei canoni per l’uso del demanio idrico ai sensi della l.r. n. 80/2015 e del d.p.g.r. n. 60/R/2016 ”;

VISTA l’istanza, di Concessione idraulica, presentata dalla Società Terna – Rete Elettrica Nazionale S.p.A. con sede legale in viale Egidio Galbani n. 70 - Roma, codice fiscale/partita IVA 05779661007, per la regolarizzazione di elettrodotto aereo esistente nel tratto denominato “Lucca Ronco – Ospedaletto” in attraversamento di più corsi d’acqua nei Comune di San Giuliano Terme (PI) e Cascina (PI) nonché di Autorizzazione idraulica per i relativi lavori di manutenzione straordinaria e sostituzione di n. 2 sostegni ricadenti nella fascia di rispetto del Fosso della Lombarda (BV 5586) e Fosso delle Piagge (BV 6108) nel Comune di San Giuliano Terme (PI) recepita al protocollo Regionale AOOGR al n. 530082 del 08/10/2024 con la quale è stata trasmessa la documentazione progettuale costituita dai seguenti elaborati a firma del tecnico incaricato, iscritto all’Ordine degli Ingegneri della Provincia di Firenze al n. 6146/A:

- Relazione Tecnica;
- Tav. All. 4 – Localizzazione percorso elettrodotto su CTR 1:5.000;
- Tav. All. 5 – Localizzazione percorso elettrodotto su IGM 1:25.000;
- Tav. All. 6 – Mappa catastale con indicazione scavo nelle vicinanze di corsi d’acqua;
- Dichiarazione Tecnica di Compatibilità Idraulica ex L.R. 41/2018;

Elenco documentazione integrativa pervenuta con nota Prot. n. 574456 del 04/11/2025:

- Nota chiarimenti linea esistente;
- Tav. Stato di Progetto del Sostegno 131/A;
- Tav. Stato di Progetto del Sostegno 138/A;
- Tav. Sezione Sostegno 131/A;
- Tav. Sezione Sostegno 138/A;
- Documentazione fotografica;

DATO ATTO che la richiesta è volta ad ottenere la regolarizzazione della Concessione idraulica di elettrodotto aereo esistente nel tratto denominato “Lucca Ronco – Ospedaletto” in attraversamento di più corsi d’acqua nei Comune di San Giuliano Terme (PI) e Cascina (PI) nonché di Autorizzazione idraulica per i relativi lavori di manutenzione straordinaria e sostituzione di n. 2 sostegni ricadenti nella fascia di rispetto del Fosso della lombarda (BV 5586) e Fosso delle Piagge (BV 6108) nel Comune di San Giuliano Terme (PI) le cui interferenze idrauliche sono quelle sotto indicate:

Reticolo e/o Catastale	Interferenza e Tipologia	Descrizione Interferenza con il Corso d'acqua
Reticolo: <input type="checkbox"/> Sì <input type="checkbox"/> No Catastale: <input checked="" type="checkbox"/> Sì <input type="checkbox"/> No	USO 1.3 ATTRAVERSAMENTI AEREI CON ELETTRODOTTI oltre 30'000 V fino a 150'000 V	n. 1 attraversamento aereo esistente di Antifosso del Monte BV 5422 (Fosso del Monte nel catastale) nei pressi del mapp. 362 Foglio 71 e map. 17 del Foglio 70 del Comune di San Giuliano T.
Reticolo: <input checked="" type="checkbox"/> Sì <input type="checkbox"/> No Catastale: <input checked="" type="checkbox"/> Sì <input type="checkbox"/> No	USO 1.3 ATTRAVERSAMENTI AEREI CON ELETTRODOTTI oltre 30'000 V fino a 150'000 V	n. 1 attraversamento aereo esistente di corso d'acqua BV5462 nei pressi dei mapp. 17-12 del Foglio 70 del Comune di San Giuliano T.
Reticolo: <input checked="" type="checkbox"/> Sì <input type="checkbox"/> No Catastale: <input type="checkbox"/> Sì <input checked="" type="checkbox"/> No	USO 1.3 ATTRAVERSAMENTI AEREI CON ELETTRODOTTI oltre 30'000 V fino a 150'000 V	n. 1 attraversamento aereo esistente di corso d'acqua non riportato nelle mappe catastali ma riportato nel Reticolo Idrografico con il Cod. BV 5572, nei pressi mapp. 14-20 del Foglio di mappa 70 del Comune di San Giuliano T.
Reticolo: <input checked="" type="checkbox"/> Sì <input type="checkbox"/> No Catastale: <input checked="" type="checkbox"/> Sì <input type="checkbox"/> No	USO 1.3 ATTRAVERSAMENTI AEREI CON ELETTRODOTTI oltre 30'000 V fino a 150'000 V	n. 1 attraversamento aereo esistente di corso d'acqua BV 5462 nei pressi dei mapp. 17-12 del Foglio di mappa 70 del Comune di San Giuliano T.
Reticolo: <input checked="" type="checkbox"/> Sì <input type="checkbox"/> No Catastale: <input type="checkbox"/> Sì <input checked="" type="checkbox"/> No	USO 1.3 ATTRAVERSAMENTI AEREI CON ELETTRODOTTI oltre 30'000 V fino a 150'000 V	n. 1 attraversamento aereo esistente di corso d'acqua non riportato nel catastale ma nel Reticolo Idrografico (BV 5572), mapp. 14-20 del Foglio 70 del Comune di San Giuliano T.
Reticolo: <input checked="" type="checkbox"/> Sì <input type="checkbox"/> No Catastale: <input checked="" type="checkbox"/> Sì <input type="checkbox"/> No	USO 1.3 ATTRAVERSAMENTI AEREI CON ELETTRODOTTI oltre 30'000 V fino a 150'000 V	n. 1 attraversamento aereo esistente di Fosso della Lombarda BV 5586, mapp. 14 del Foglio di mappa 70 e mapp. 1 del Foglio 69 del Comune di San Giuliano T. Sostituzione del sostegno n. 131/A ricadente nel mapp. 14 del Foglio n. 70
Reticolo: <input checked="" type="checkbox"/> Sì <input type="checkbox"/> No Catastale: <input checked="" type="checkbox"/> Sì <input type="checkbox"/> No	USO 1.3 ATTRAVERSAMENTI AEREI CON ELETTRODOTTI oltre 30'000 V fino a 150'000 V	n. 1 attraversamento aereo esistente di corso d'acqua BV 5566, nei pressi dei mapp. 1-25 del Foglio 69 del Comune di San Giuliano T.
Reticolo: <input checked="" type="checkbox"/> Sì <input type="checkbox"/> No Catastale: <input checked="" type="checkbox"/> Sì <input type="checkbox"/> No	USO 1.3 ATTRAVERSAMENTI AEREI CON ELETTRODOTTI oltre 30'000 V fino a 150'000 V	n. 1 attraversamento aereo esistente di Fosso dell'Alberaccio BV 5785, nei pressi dei mapp. 47-24-32 del Foglio n. 69 del Comune di San Giuliano T.
Reticolo: <input type="checkbox"/> Sì <input checked="" type="checkbox"/> No Catastale: <input checked="" type="checkbox"/> Sì <input type="checkbox"/> No	USO 1.3 ATTRAVERSAMENTI AEREI CON ELETTRODOTTI oltre 30'000 V fino a 150'000 V	n. 1 attraversamento aereo esistente di corso d'acqua riportato nelle mappe catastali, nei pressi dei mapp. 32-38 del Foglio 69 del Comune di San Giuliano T.
Reticolo: <input checked="" type="checkbox"/> Sì <input type="checkbox"/> No Catastale: <input checked="" type="checkbox"/> Sì <input type="checkbox"/> No	USO 1.3 ATTRAVERSAMENTI AEREI CON ELETTRODOTTI oltre 30'000 V fino a 150'000 V	n. 1 attraversamento aereo esistente di Fossa Vecchia BV 5794 nei pressi dei mapp. 154-49-53 del Foglio n. 77 del Comune di San Giuliano T.
Reticolo: <input checked="" type="checkbox"/> Sì <input type="checkbox"/> No Catastale: <input checked="" type="checkbox"/> Sì <input type="checkbox"/> No	USO 1.3 ATTRAVERSAMENTI AEREI CON ELETTRODOTTI oltre 30'000 V fino a 150'000 V	n. 1 attraversamento aereo esistente Fosso Vicinaia BV 5839, nei pressi dei mapp. 56-83-45 del Foglio 77 e mapp. 322-24 del Foglio n. 82 del Comune di San Giuliano T.
Reticolo: <input checked="" type="checkbox"/> Sì <input type="checkbox"/> No Catastale: <input checked="" type="checkbox"/> Sì <input type="checkbox"/> No	USO 1.3 ATTRAVERSAMENTI AEREI CON ELETTRODOTTI oltre 30'000 V fino a 150'000 V	n. 1 attraversamento aereo esistente Fosso della Carbonaia BV 5955, nei pressi dei mapp. 22-23-59-60 del Foglio 82 del Comune di San Giuliano T.
Reticolo: <input checked="" type="checkbox"/> Sì <input type="checkbox"/> No Catastale: <input checked="" type="checkbox"/> Sì <input type="checkbox"/> No	USO 1.3 ATTRAVERSAMENTI AEREI CON ELETTRODOTTI oltre 30'000 V fino a 150'000 V	n. 1 attraversamento aereo esistente Fosso Piagge BV 6108, nei pressi dei mapp. 139-140 del Foglio 82 del Comune di San Giuliano T. Sostituzione del sostegno n. 138/A ricadente nel mapp. 139 del Foglio 82
Reticolo: <input checked="" type="checkbox"/> Sì <input type="checkbox"/> No Catastale: <input checked="" type="checkbox"/> Sì <input type="checkbox"/> No	USO 1.3 ATTRAVERSAMENTI AEREI CON ELETTRODOTTI oltre 30'000 V fino a 150'000 V	n. 1 attraversamento aereo esistente Fiume Arno BV 7255, nei pressi dei mapp. 133 del Foglio 89 del Comune di San Giuliano

PRESO ATTO che il richiedente ha provveduto al versamento di € 75,00 (euro settantacinque/00), per oneri istruttori con bonifico del 23/09/2024 su IBAN IT8900760102800001031575820 intestato a Regione Toscana, aver assolto alla imposta di bollo da € 16,00 (euro sedici/00) sulla domanda mediante marca da bollo avente Id. n. 01221053754391 del 04/09/2024 ed aver assolto all'imposta di bollo da € 16,00 (euro sedici/00) sul presente atto mediante marca da bollo avente Id. n. 01221053754460 del 04/09/2024;

DATO ATTO che il Responsabile del Procedimento è stato nominato con Ordine di servizio n. 23 del 25/11/2022;

CONSIDERATO che il tecnico progettista ha attestato le condizioni di compatibilità idraulica dell'uso richiesto dell'area del demanio idrico, di cui all'art. 3 comma 5 della L.R. 41/18;

DATO ATTO che la concessione dell'area demaniale può essere assentita con assegnazione diretta in quanto rientra tra quelle previste dall'art. 13 del Regolamento 60/R/2016 e successiva modifica;

VISTO in particolare l'art. 24 comma 6 del succitato Regolamento, ai sensi del quale la Concessione è rilasciata senza il disciplinare, dando atto che il presente decreto contiene gli elementi essenziali e le clausole che regolano il rapporto giuridico tra la Regione Toscana, in qualità di Amministrazione concedente e Concessionario;

RILEVATO che gli elaborati progettuali nella loro stesura finale, quelli che descrivono l'esecuzione delle opere per la richiesta in oggetto, ed ai quali si riferisce il seguente atto sono quelli sopra riportati e che, a seguito della verifica della completezza della documentazione, è stato assegnato alla Pratica idraulica il n. 4858 – SIDIT 1345/2025 – PROC. 2639/2025;

CONSIDERATO che:

- l'Autorizzazione Idraulica relativa alla sostituzione dei sostegni nn. 131/A e 138/A ricadenti nelle fasce di rispetto del Fosso della Lombarda e del Fosso delle Piagge, nel Comune di San Giuliano Terme (PI) viene rilasciata nell'ambito dell'art. 3 comma 4 della L.R. 41/2018;
- il progetto delle opere in oggetto presenta i requisiti per essere autorizzato con le prescrizioni di seguito riportate;
- la realizzazione dei lavori in oggetto è disciplinata dal Capo VII del R.D 523/1904 e dalla normativa regionale di riferimento;

DATO ATTO che, nella realizzazione delle opere dovranno essere osservate le prescrizioni tecniche, prescrizioni tecniche particolari e prescrizioni generali di seguito riportate e le disposizioni disciplinate dal Capo VII del RD. 523/1904 e dalla normativa nazionale e regionale di riferimento:

PRESCRIZIONI TECNICHE

- durante l'esecuzione dei lavori non dovrà essere mai impedito o ostacolato il regolare deflusso delle acque né essere mai ridotta l'efficienza idraulica del tratto di corso d'acqua interessato dai lavori;
- durante l'esecuzione dei lavori dovranno essere messi in atto tutti gli accorgimenti e le precauzioni necessarie affinché l'interferenza con la dinamica fluviale non determini aggravio di rischio idraulico ed in generale pericolo per l'incolumità delle persone e danni ai beni pubblici e privati;
- tutte le opere provvisorie occorrenti per l'esecuzione dei lavori dovranno ingombrare il meno possibile l'alveo del corso d'acqua ed in ogni caso dovranno essere rimosse a lavori ultimati e comunque prima del sopraggiungere delle piene;
- tutti i lavori dovranno essere eseguiti a perfetta regola d'arte secondo le normative, le specifiche e le linee guida esistenti per i materiali da costruzione e le modalità realizzative. Le opere finite dovranno risultare conformi ai disegni esaminati e vistati;
- al termine dei lavori eventuali materiali di risulta dovranno essere allontanati dal cantiere e ripristinato lo stato dei luoghi;
- dovrà essere sempre garantito l'accesso all'alveo al personale di vigilanza del Genio Civile Toscana Nord od altro da tali Enti individuati, addetto alla vigilanza e alla manutenzione del corso d'acqua;
- i lavori che in qualsiasi modo interesseranno l'alveo del corso d'acqua dovranno essere eseguiti in condizioni meteorologiche favorevoli;
- al termine dei lavori dovrà essere ripristinato lo stato dei luoghi interessato dal cantiere e da occupazioni temporanee, comprensivo di tutte quelle aree che hanno visto il passaggio dei mezzi sia lungo le rive degli alvei che sulle viabilità di accesso;

PRESCRIZIONI TECNICHE PARTICOLARI

- per gli elettrodotti in cavi non isolati dovrà essere garantita un'altezza dell'elettrodotto rispetto alla sommità arginale o delle sponde del corso d'acqua, tale da garantire il rispetto delle distanze di cui alla Tab. 1 allegato IX D.lgs 81/08 alle macchine operatrici impiegate per la manutenzione delle arginature o delle sponde, nel caso di cavi isolati dovrà comunque essere garantito il transito in sicurezza delle macchine operatrici adibite alla manutenzione in sommità arginale/ciglio di sponda;

PRESCRIZIONI GENERALI:

- la concessione di cui al presente atto riguarda esclusivamente l'esecuzione delle opere indicate in premessa, per cui ogni variazione od ogni ulteriore opera o attività non indicata negli elaborati progettuali inoltrati dovrà essere sottoposta ad ulteriore esame del Settore Genio Civile per la nuova eventuale autorizzazione prima della esecuzione;
- i lavori dovranno iniziare entro 12 (dodici) mesi dalla data di rilascio del presente atto pena la perdita di validità dello stesso. Nel caso in cui le opere non fossero ancora iniziate entro tale scadenza, l'autorizzazione devono essere considerate automaticamente decadute senza ulteriore comunicazione da parte dello scrivente ufficio;
- l'autorizzazione ai lavori di cui al presente atto ha validità di 36 (trentasei) mesi dalla data di adozione del presente atto a pena di decadenza del presente atto senza ulteriori comunicazioni da parte dello scrivente ufficio;
- le opere saranno eseguite a totale cura e spese del richiedente;
- il richiedente dovrà comunicare allo scrivente Settore la data di inizio lavori con un anticipo di almeno giorni 15 (quindici), la data di fine lavori entro giorni 15 (quindici) dalla loro ultimazione e trasmettere copia della dichiarazione di rispondenza delle opere stesse a quanto oggetto di autorizzazione e dell'avvenuto recepimento delle prescrizioni contenute nel presente atto;
- il Concessionario, ai fini dell'esecuzione delle opere, è tenuto a munirsi di tutti i titoli abilitativi, autorizzativi e degli atti di assenso, comunque denominati, previsti dalle leggi vigenti.

Il Concessionario inoltre:

- rimane il solo ed unico responsabile agli effetti del risarcimento di tutti i danni che fossero arrecati alla proprietà privata, a cose o persone per effetto di quanto autorizzato e comunque tenendo indenne la Regione

Toscana da qualsiasi responsabilità, anche giudiziale, per eventuali danni, reclami o molestie che potessero derivare dai lavori in oggetto;

- è obbligato, ai sensi dell'art.2 del R.D. n.523/1904 ad eseguire a proprie spese e non appena ricevutane intimazione, tutte quelle varianti e modifiche, compresa anche l'eventuale demolizione delle opere stesse e la messa in pristino dello stato dei luoghi, che, a giudizio insindacabile dell'Autorità idraulica, si rendessero necessarie per garantire il buon regime idraulico o in seguito all'accertamento di effetti dannosi delle opere stesse o per le variate condizioni del corso d'acqua o per ogni altro pubblico interesse che potesse sopravvenire;
- dovrà provvedere inoltre a ripristinare tempestivamente qualsiasi danno o guasto causato alle opere idrauliche ed al corso d'acqua in generale per effetto della presente autorizzazione, in conformità alle prescrizioni che saranno impartite dalla competente autorità idraulica;
- è tenuto alla osservanza delle disposizioni del R.D. 25/07/1904 n. 523 sulle opere idrauliche, nonché delle prescrizioni legislative e regolamentari vigenti, quali quelle concernenti la tutela delle acque pubbliche, dell'agricoltura, della fauna ittica, dell'industria, dell'igiene e della pubblica incolumità;
- dovrà provvedere alla manutenzione ordinaria e straordinaria dell'area demaniale e delle opere autorizzate anche in caso di danni dipendenti dal regime idraulico del fosso interessato;
- dovrà assumere la custodia dell'area demaniale in concessione, oltretutto delle opere realizzate, mantenendole in buono stato, preservandole dal pericolo di distruzione o danneggiamento, salvaguardandole da intrusioni e manomissioni da parte di soggetti non autorizzati;
- è tenuto a porre in essere tutte le misure necessarie a garantire la stabilità nel tempo dei manufatti, anche in dipendenza del mutevole regime del corso d'acqua, previo ottenimento dell'autorizzazione dell'Amministrazione Concedente, dichiarando fin d'ora di non aver nulla a pretendere per qualsiasi danno eventualmente occorso alle opere oggetto di concessione ed agli utilizzatori, per effetto delle piene e dei fenomeni di dinamica fluviale;
- è tenuto a non mutare la destinazione del bene in concessione, né apportarvi aggiunte, innovazioni o altro senza la preventiva autorizzazione della Concedente, prendendo atto che tutte le opere addizionali e di miglioria autorizzate resteranno acquisite al demanio senza che il Concessionario possa avere diritto a rimborsi o indennizzi e che qualora il Concessionario esegua le predette opere senza autorizzazione sarà tenuto alla rimessa in pristino, a propria cura e spese, salvo che la Concedente non ritenga di mantenerle senza alcun onere a proprio carico; sarà tenuto inoltre al risarcimento degli eventuali danni;
- si obbliga a non cedere la Concessione né subconcedere, anche parzialmente, il bene oggetto di concessione;
- è reso edotto che il Concedente potrà disporre, mediante atto amministrativo, la revoca della presente concessione in qualunque momento, con effetto immediato, qualora intervengano ragioni di regimazione idraulica del corso d'acqua interessato o che l'opera stessa sia in seguito giudicata incompatibile per il buon regime idraulico del corso d'acqua interessato o ragioni di pubblica utilità o per qualsiasi ragione di pubblico interesse;
- è pienamente consapevole che l'inadempimento da parte del Concessionario degli obblighi previsti dal presente Decreto di concessione, costituisce causa di decadenza, che si verifica in particolare nei casi di:
 - a) violazione delle disposizioni e prescrizioni contenute in disposizioni legislative, regolamentari e nel presente Decreto;
 - b) violazione del divieto di cessione della Concessione e di sub-concessione anche parziale dell'area;
 - c) esecuzione dei lavori in difformità del progetto autorizzato. Prima di dichiarare la decadenza con apposito decreto, la Concedente comunicherà un termine non inferiore a 30 giorni entro il quale il Concessionario potrà presentare le proprie deduzioni;
 - è consapevole che una volta dichiarato decaduto non spetterà alcun rimborso per le opere realizzate e per le spese sostenute;
 - è consapevole che alla cessazione della concessione, per decorrenza del termine di durata sopra indicato, revoca, rinuncia, la concessione si risolve col conseguente obbligo per il Concessionario di ripristinare, a proprie spese, i luoghi, nel termine assegnato;
 - qualora non ottemperi a quanto sopra, si farà luogo all'esecuzione d'ufficio in danno del Concessionario, salvo che su istanza di questi l'Amministrazione concedente non ritenga di esonerarlo, nel qual caso il Concessionario non avrà diritto a compensi od indennizzi di sorta, e fatta salva la facoltà della Concedente di acquisire le opere al demanio, senza oneri per l'amministrazione;
 - è reso edotto che per quanto non espressamente previsto dal presente Decreto di Concessione si applicano le vigenti disposizioni, di legge e di regolamento, statali e regionali, ed in particolare il codice civile, la normativa concernente il buon regime delle acque, nonché l'igiene e la sicurezza pubblica, l'edilizia e l'urbanistica vigenti nel territorio dove i beni sono ubicati;

DATO ATTO che questo Settore ha attivato i provvedimenti previsti dall'art. 40 del D.P.G.R. 60/R/2016 per l'occupazione non titolata della porzione di area demaniale per gli attraversamenti esistenti;

RITENUTO, sulla base dell'esperita istruttoria, di stabilire in anni 19 (diciannove) la durata della concessione, che potrà

essere rinnovata nei soli casi previsti dal Regolamento e con le modalità nel medesimo stabilite, esclusivamente a seguito di istanza da presentare almeno 30 (trenta) giorni prima della scadenza del termine di concessione;

DATO ATTO che il canone demaniale annuo per l'uso richiesto, determinato secondo la D.G.R.T. n. 1555/2022, è determinato in € 148,77 (euro centoquarantotto/77) per singolo attraversamento (uso 1.3 – Attraversamenti aerei con elettrodotti oltre 30.000 V fino a 150.000 V), e la riduzione del canone concessorio nella misura del 20% (art. 29 c.5 del Regolamento di attuazione dell'art. 5 della L.R. n. 80 del 28 dicembre 2015, approvato con D.P.G.R. n. 60/R del 12/08/2016 e successiva modifica con D.P.G.R. n. 45/R dell'11/08/2017), per un totale del canone demaniale per n. 12 (dodici) attraversamenti pari a € 1.444,52 (euro millequattrocentoquarantadue/52);

CONSIDERATO che con nota protocollo AOOGRT Prot. 0093074 del 07/02/2025 è stato richiesto al soggetto istante, per il rilascio della Concessione di effettuare il versamento di € 1.444,52 (euro millequattrocentoquarantadue/52) quale deposito cauzionale richiesto a garanzia del pagamento del canone e degli adempimenti relativi alla concessione oltre al pagamento di € 596,16 (euro cinquecentonovantasei/16) per le spese di registrazione del presente;

DATO ATTO che il richiedente ha provveduto in data 18/02/2025 ad effettuare il versamento su conto IBAN IT41 X076 0102 8000 0103 1581 018 di:

- € 1.444,52 (euro millequattrocentoquarantadue/52) quale deposito cauzionale;

DATO ATTO che il presente decreto è soggetto a registrazione fiscale, ai sensi di legge (art. 5 D.P.R. 26 aprile 1986, n. 131);

DATO ATTO che il richiedente ha provveduto in data 24/02/2025 ad effettuare il pagamento di € 596,16 (euro cinquecentonovantasei/16) per le spese di registrazione del presente atto;

DATO ATTO che il presente decreto è sostanzialmente conforme allo schema approvato con Decreto del Direttore n. 463 del 12/02/2016;

RILEVATO che l'inosservanza delle condizioni e prescrizioni cui è vincolato il presente provvedimento, al pari dell'inosservanza delle norme contenute nel Capo VII del R.D. 523/1904, comporterà denuncia all'Autorità Giudiziaria ai sensi dell'art. 374 della L. 2248/1865 allegato F);

DECRETA

1. DI RILASCIARE a favore della Società Terna – Rete Elettrica Nazionale S.p.A. con sede legale in viale Egidio Galbani n. 70 - Roma, codice fiscale/partita IVA 05779661007, la Concessione idraulica, per la regolarizzazione di elettrodotto aereo esistente nel tratto denominato "Lucca Ronco – Ospedaletto" in attraversamento di più corsi d'acqua nei Comuni di San Giuliano Terme (PI) e Cascina (PI), così come sopra descritto e rappresentato negli elaborati sopra elencati Pratica idraulica n. 4858 – SIDIT 1345/2025 – PROC. 2639/2025;
2. DI AUTORIZZARE la Società Terna – Rete Elettrica Nazionale S.p.A. allo svolgimento dei lavori di manutenzione straordinaria e sostituzione di n. 2 sostegni ricadenti nella fascia di rispetto del Fosso della lombarda (BV 5586) e Fosso delle Piagge (BV 6108) nel Comune di San Giuliano Terme (PI), ai soli fini idraulici ai sensi e per gli effetti dell'art. 2, comma 1, lettera i) e lettera n) della L.R. 80/2015 e degli artt. 2, 93, 95, 97 e 98 così come sopra descritto e rappresentato negli elaborati sopra elencati allegati alla Pratica idraulica n. 4858 – SIDIT 1345/2025 – PROC. 2639/2025;
3. DI DARE ATTO che la concessione di cui al presente atto è rilasciata ai soli fini di tutela delle opere idrauliche e del buon regime delle acque pubbliche, giusto l'art. 2 del R.D. 523/1904, e pertanto fa salvi e impregiudicati i diritti di terzi. Il destinatario è tenuto a munirsi di tutti gli ulteriori titoli abilitativi e atti di assenso previsti dalle leggi vigenti;
4. DI DISPORRE che la realizzazione delle opere sia sottoposta alle prescrizioni individuate in premessa, e nessuna variazione potrà essere introdotta senza la preventiva autorizzazione da parte di questo Settore;
5. DI STABILIRE che l'autorizzazione all'esecuzione delle opere ha validità di anni 3 dalla data di adozione del presente atto;
6. DI STABILIRE che la concessione ha durata di anni 19 (diciannove) a decorrere dalla data di adozione del presente Decreto, e verso il pagamento del canone demaniale da corrispondere entro il 31 dicembre di ogni anno

di riferimento dell'importo stabilito con appositi atti dalla Giunta regionale, determinato in € 1.444,52 (euro millequattrocentoquarantadue/52), salvo aggiornamento ISTAT, così come dettagliato in premessa;

7. DI NOTIFICARE il presente atto tramite PEC al richiedente;
8. DI DARE ATTO che avverso il presente provvedimento è ammesso ricorso nei confronti dell'autorità giudiziaria competente nei termini di legge.

IL DIRIGENTE

**REGIONE TOSCANA**

DIREZIONE DIFESA DEL SUOLO E PROTEZIONE CIVILE

SETTORE GENIO CIVILE TOSCANA SUD

Responsabile di settore Renzo RICCIARDI

Incarico: DECR. DIRIG. CENTRO DIREZIONALE n. 10159 del 14-05-2024

Decreto soggetto a verifica di cui all'art. 7 del disciplinare di controllo ai sensi della DGR n. 521/2024

Numero adozione: 7529 - Data adozione: 14/04/2025

Oggetto: Pratica SiDIT n. 1000/2025 - Proc. n. 1868/2025; Cod. loc. n. 2654 O.I. - Concessione demaniale per uno scarico di acque reflue assimilabili a domestiche (tip. 6.2) nel corso d'acqua (TS7502) affluente del Torrente Sorra, in località Podere Palazzo nel Comune di Siena (SI). Richiedente: Impero Immobiliare S.R.L.

Il presente atto è pubblicato sul BURT ai sensi degli articoli 4, 5, 5 bis e 5 ter della l.r. 23/2007 e sulla banca dati degli atti amministrativi della Giunta regionale ai sensi dell'art.18 della l.r. 23/2007.

Data certificazione e pubblicazione in banca dati ai sensi L.R. 23/2007 e ss.mm.: 15/04/2025

Documento informatico firmato digitalmente ai sensi del testo unico D.P.R. 28 dicembre 2000, n. 445, del D.Lgs. 7 marzo 2005, n. 82 e norme collegate, il quale sostituisce il testo cartaceo e la firma autografa.

Numero interno di proposta: 2025AD008853

IL DIRIGENTE

VISTI gli artt. 93, 95, 97 e 98 del R.D. 523/1904 “Testo unico delle disposizioni di legge intorno alle opere idrauliche delle diverse categorie”;

VISTO l'art. 1, comma 1, della L.R. n. 2/1971, che ha istituito l'imposta regionale sulle concessioni statali per l'occupazione e l'uso dei beni del demanio e del patrimonio indisponibile dello Stato, situati nell'ambito della Regione, attualmente commisurata al 50% del canone di concessione dei beni del demanio idrico e delle relative aree, il cui versamento deve essere effettuato entro il 31 dicembre dell'anno in cui deve essere versato il canone di concessione;

VISTA la Legge 241/1990 e ss.mm.ii. “Nuove norme in materia di procedimento amministrativo e di diritto di accesso ai documenti amministrativi”;

VISTA la L. 37/1994 “Norme per la tutela ambientale delle aree demaniali dei fiumi, torrenti, laghi e altre acque pubbliche”;

VISTO il D.Lgs. n. 112 del 31/03/1998 "Conferimento di funzioni e compiti amministrativi dello Stato alle regioni ed agli enti locali, in attuazione del capo I della legge 15 marzo 1997, n. 59”;

VISTA la L.R. 23 luglio 2009 n. 40 “Norme sul procedimento amministrativo, per la semplificazione e la trasparenza dell'attività amministrativa”;

VISTA la L.R. 79/2012 “Nuova disciplina in materia di consorzi di bonifica. Modifiche alla L.R. 69/2008 e alla L.R. 91/1998. Abrogazione della L.R. 34/1994”;

VISTA la D.C.R.T. n. 57 del 11/06/2013 “Individuazione del reticolo idrografico e di gestione ai sensi dell'articolo 22, comma 1, lettera e), della legge regionale 27 dicembre 2012, n. 79 (Nuova disciplina in materia di consorzi di bonifica. Modifiche alla l.r. 69/2008 e alla l.r. 91/1998. Abrogazione della l.r. 34/1994)”;

VISTA la L.R. 22/2015 “Riordino delle funzioni provinciali e attuazione della legge 7 aprile 2014, n. 56”, che dispone in ordine al trasferimento alla Regione Toscana della gestione del demanio idrico e dell'introito dei relativi proventi;

VISTA la L.R. 30/2015 “Norme per la conservazione e la valorizzazione del patrimonio naturalistico-ambientale regionale. Modifiche alla l.r. 24/1994, alla l.r. 65/1997, alla l.r. 24/2000 ed alla l.r. 10/2010”;

VISTA la L.R. 80/2015 "Norme in materia di difesa del suolo, tutela delle risorse idriche e tutela della costa e degli abitati costieri", ed in particolare l'art. 2, lett. i);

VISTO il Decreto Dirigenziale n. 463 del 12/02/2016 con il quale si approva lo schema del decreto di concessione delle aree demaniali;

VISTO il Decreto del Presidente della Giunta Regionale Toscana n. 60/R del 12/08/2016 “Regolamento in attuazione dell'art. 5 della LR 80/2015, recante disciplina per il rilascio delle concessioni per l'utilizzo del demanio idrico e criteri per la determinazione dei canoni.”, d'ora in avanti “Regolamento”;

VISTA la Delibera della Giunta Regionale n. 1138 del 15/11/2016 “Determinazione dei canoni per l'uso demanio idrico – revoca della DGRT n. 813/2016”, con la quale sono stati determinati i canoni di concessione per l'anno 2016;

VISTA la Delibera della Giunta Regionale n. 888 del 07/08/2017 “Determinazione dei canoni per l’uso del Demanio Idrico – revoca della D.G.R.T. n. 1138 del 15/11/2016”, con cui sono stati rideterminati sia i canoni da applicare alle varie tipologie di concessioni per l’utilizzo delle aree demaniali, sia i nuovi importi per quanto concerne gli oneri istruttori oltre alle modalità di pagamento e riscossione;

VISTA la Delibera della Giunta Regionale n. 1414 del 17/12/2018 con la quale si introducono alcune modifiche nell’applicazione dei canoni di specifiche occupazioni demaniali e si confermano, per il resto, i canoni per l’uso del demanio idrico fissati dalla precedente DGRT 888/2017;

VISTA la L.R. 41/2018 “Disposizioni in materia di rischio di alluvioni e di tutela dei corsi d’acqua in attuazione del decreto legislativo 23 febbraio 2010, n. 49 (Attuazione della direttiva 2007/60/CE relativa alla valutazione e alla gestione dei rischi di alluvioni). Modifiche alla l.r. 80/2015 e alla l.r. 65/2014”;

VISTO il Decreto del Presidente della Giunta Regionale 25 luglio 2018, n. 42/R “Regolamento per lo svolgimento delle attività di polizia idraulica, polizia delle acque, e servizio di piena, in attuazione dell’articolo 5 della legge regionale 28 dicembre 2015, n. 80 (Norme in materia di difesa del suolo, tutela delle risorse idriche e tutela della costa e degli abitati costieri)”;

VISTA la Delibera della Giunta Regionale n. 1219 del 02/11/2022 “Aggiornamento dei canoni e degli indennizzi del demanio idrico al tasso di inflazione programmata per l’annualità 2022, ai sensi dell’articolo 6, comma 2 della L.R. 28 dicembre 2015 n. 80”, con la quale si stabilisce che per l’annualità 2022 l’aggiornamento dei canoni di concessione e degli indennizzi sia fatto al tasso di inflazione del 7,1%;

VISTA la Delibera della Giunta Regionale n. 1555 del 27/12/2022 “Aggiornamento dei canoni per l’uso del demanio idrico ai sensi della l.r. n. 80/2015 e del d.p.g.r. n. 60/R/2016”;

VISTA la deliberazione del Consiglio regionale 23 aprile 2024, n. 25 “Modifiche al reticolo idrografico e di gestione di cui alla legge regionale 27 dicembre 2012, n.79, approvato con deliberazione del Consiglio regionale 11 luglio 2023, n. 55”;

VISTA la Delibera della Giunta Regionale n. 1237 del 04/11/2024 “Aggiornamento dei canoni e degli indennizzi al tasso di inflazione programmata per l’annualità 2024, ai sensi dell’articolo 6, comma 2 della L.R. 28 dicembre 2015 n. 80 (Norme in materia di difesa del suolo, tutela delle risorse idriche e tutela della costa e degli abitati costieri)”;

VISTA l’istanza di concessione presentata da Impero Immobiliare S.R.L., acquisita agli atti di questo Settore con prot. n. 171196 del 14/03/2025, con la quale è stata trasmessa in allegato la documentazione progettuale costituita dai seguenti elaborati:

- Relazione tecnica ;
- Tavola: Planimetrie Ubicative, Mappa Catastale, Part. Costruttivi e Relazione Fotografica;
- Corografia (CTR 1:10000);

VISTA la comunicazione di avvio del procedimento, trasmessa al richiedente con nota prot. n. 173183 del 14/03/2025;

DATO ATTO che il progetto, redatto dal tecnico incaricato dal richiedente, prevede la realizzazione di uno scarico di acque reflue assimilabili a domestiche nel corso d’acqua (TS7502) affluente del Torrente Sorra, in località Podere Palazzo nel Comune di Siena, come da elaborati tecnici allegati all’istanza;

ACCERTATO che il corso d'acqua sopraindicato, riportato nel Reticolo Idrografico e di Gestione del Territorio Toscano di cui alla L.R. 79/2012, risulta acqua pubblica ai sensi della DCRT 57/2013 e ss.mm.ii.;

PRESO ATTO che la concessione richiesta comporta l'utilizzo del demanio idrico;

CONSIDERATO che:

- il progetto delle opere da realizzare presenta i requisiti per essere autorizzato con le prescrizioni di seguito riportate;
- la realizzazione dei lavori è disciplinata dal Capo VII del R.D. 523/1904 e dalla normativa regionale di riferimento;

DATO ATTO che nell'elaborato cartografico allegato al presente decreto sotto la lettera "A", quale parte integrante e sostanziale, viene individuato lo scarico oggetto della presente concessione;

CONSIDERATO che la concessione di cui trattasi è rilasciata senza procedura di assegnazione in concorrenza, in quanto rientra in uno dei casi previsti dall'art. 13 del Regolamento;

RITENUTO che, ai sensi dell'art. 24, comma 6, del Regolamento, la concessione possa essere accordata senza il disciplinare, dando atto che il presente decreto contiene gli elementi essenziali e le clausole che regolano il rapporto giuridico tra amministrazione concedente e concessionario;

VISTA la nota di richiesta di adempimenti preliminari al rilascio della concessione, trasmessa al richiedente con prot. n. 204321 del 27/03/2025;

DATO ATTO che, ai fini dell'uso previsto, dell'esercizio delle attività, il Concessionario è tenuto a munirsi di tutti i titoli abilitativi, autorizzativi e degli atti di assenso, comunque denominati, previsti dalle leggi vigenti;

DATO ATTO che ai sensi dell'art. 22 del Regolamento, il Concessionario si obbliga a:

- a) assumere la custodia dell'area demaniale in concessione, oltre che delle opere realizzate, mantenendole in buono stato, preservandole dal pericolo di distruzione o danneggiamento, salvaguardandole da intrusioni e manomissioni da parte di soggetti non autorizzati, a propria cura e spese;
- b) consentire l'accesso al personale di vigilanza incaricato dalla Concedente, che potrà in ogni momento effettuare verifiche per accertare lo stato di manutenzione dell'area e impartire l'ordine di effettuare gli interventi eventualmente necessari, ad insindacabile giudizio della stessa, per garantire il buon regime delle acque; consentire, inoltre, l'accesso al personale del consorzio di bonifica di riferimento per espletare le attività manutentive di competenza;
- c) sollevare fin d'ora la Concedente e il consorzio di bonifica competente da ogni onere e responsabilità per qualsiasi danno derivante alle persone ed alla proprietà pubblica e privata a seguito di inadeguata manutenzione o di inadeguata custodia del bene demaniale in concessione, assumendosi gli oneri del risarcimento;
- d) rispettare le leggi ed i regolamenti ed ordinamenti di polizia urbana e di pubblica sicurezza, nonché la normativa in materia di polizia delle acque contenuta nel R.D. 523/1904 e nel R.D. 1775/1933, tenendo indenne la Regione da ogni conseguenza determinata dalla inosservanza di essi;
- e) non mutare la destinazione del bene in concessione, né apportarvi aggiunte, innovazioni o altro senza la preventiva autorizzazione della Concedente, prendendo atto che tutte le opere addizionali e di miglioria autorizzate resteranno acquisite al demanio senza che il Concessionario possa avere diritto a rimborsi o indennizzi, e che qualora il Concessionario esegua le predette opere senza autorizzazione sarà tenuto alla rimessa in pristino, a propria cura

- e spese, salvo che la Concedente non ritenga di mantenerle senza alcun onere a proprio carico; sarà tenuto inoltre al risarcimento degli eventuali danni;
- f) assumersi gli oneri di qualsiasi natura gravanti sul bene, ivi compresi gli oneri tributari;
- g) non cedere né sub concedere, neppure parzialmente, il bene oggetto di concessione;
- h) assumere gli oneri di manutenzione ordinaria e straordinaria dei beni e delle aree demaniali interessate, nonché delle opere e degli impianti ivi presenti.

Inoltre il Concessionario:

- si obbliga a porre in essere, a propria cura e spese, tutte le misure necessarie a garantire la stabilità nel tempo dei manufatti, anche in dipendenza del mutevole regime del corso d'acqua, previo ottenimento dell'autorizzazione dell'amministrazione Concedente, dichiarando fin d'ora di non aver nulla a pretendere per qualsiasi danno eventualmente occorso alle opere oggetto di concessione ed agli utilizzatori, per effetto delle piene e dei fenomeni di dinamica fluviale;
- rimane il solo ed unico responsabile agli effetti del risarcimento di tutti i danni che fossero arrecati alla proprietà privata, a cose o persone per effetto di quanto autorizzato/concesso e comunque tenendo indenne la Regione Toscana da qualsiasi responsabilità, anche giudiziale, per eventuali danni, reclami o molestie che potessero derivare dai lavori e dall'uso delle opere e/o dell'area;
- dovrà provvedere inoltre a ripristinare tempestivamente qualsiasi danno o guasto causato alle opere idrauliche ed al corso d'acqua in generale per effetto del presente atto, in conformità alle prescrizioni che saranno impartite dalla competente Autorità idraulica;
- è obbligato, ai sensi dell'art. 2 del R.D. 523/1904, ad eseguire a proprie spese e non appena ricevutane intimazione, tutte quelle varianti e modifiche, compresa anche l'eventuale demolizione delle opere stesse e la messa in pristino dello stato dei luoghi, che, a giudizio insindacabile dell'Autorità idraulica, si rendessero necessarie per garantire il buon regime idraulico o in seguito all'accertamento di effetti dannosi delle opere stesse o per le variate condizioni del corso d'acqua o per ogni altro pubblico interesse che potesse sopravvenire;
- dovrà farsi carico di ogni atto ed onere necessario per procedere all'eventuale occupazione e/o interferenza con i terreni e le proprietà private e/o pubbliche limitrofe;

DATO ATTO che nella realizzazione delle opere dovranno essere osservate le prescrizioni tecniche e generali, che vengono di seguito specificate:

➤ PRESCRIZIONI TECNICHE:

- le protezioni spondali relative allo scarico di acque reflue assimilabili a domestiche, da realizzare con opere in scogliera come da elaborati progettuali, dovranno essere poste in modo tale da non ridurre o modificare in modo negativo le sezioni del corso d'acqua;
- il Concessionario dovrà adottare ogni precauzione necessaria affinché l'interferenza dell'opera in alveo con la dinamica fluviale non determini danno o pericolo per la pubblica incolumità e a terzi;
- durante l'esecuzione dei lavori non dovrà essere mai impedito o ostacolato il regolare deflusso delle acque, né essere mai ridotta l'officiosità idraulica, nel tratto del corso d'acqua interessato;
- durante l'esecuzione dei lavori dovranno essere messi in atto tutti gli accorgimenti e le precauzioni necessarie affinché l'interferenza con la dinamica fluviale non determini aggravio di rischio idraulico ed in generale pericolo per l'incolumità delle persone e danni ai beni pubblici e privati;
- tutte le opere provvisorie occorrenti per l'esecuzione dei lavori dovranno ingombrare il meno possibile l'alveo del corso d'acqua ed in ogni caso dovranno essere rimosse a lavori ultimati e comunque prima del sopraggiungere delle piene;
- tutti i lavori dovranno essere eseguiti a perfetta regola d'arte secondo le normative, le specifiche e le linee guida esistenti per i materiali da costruzione e le modalità realizzative. Le opere finite dovranno risultare conformi ai disegni allegati all'istanza;
- al termine di ogni giornata lavorativa eventuali materiali di risulta, detriti ed opere provvisorie, dovranno essere allontanati dal cantiere che interessa le pertinenze fluviali;
- i lavori che in qualsiasi modo interesseranno l'alveo del corso d'acqua dovranno essere eseguiti in condizioni meteorologiche favorevoli, mentre in condizioni di meteo avverse, in particolare

con codice allerta del Centro Funzionale Regionale (www.cfr.toscana.it), dovranno essere interrotti per tutta la durata dell'avviso;

- i lavori dovranno essere svolti in conformità alle disposizioni per la salvaguardia dell'ittiofauna contenute nel Piano Ittico Provinciale e dovranno essere adottati tutti gli accorgimenti necessari al fine di evitare intorbidamenti che possano arrecare danno alla fauna ittica;
- prescrizioni su eventuali interventi di taglio di alberature:
 - gli interventi siano effettuati nel rispetto del R.D. 523/1904, con particolare riferimento all'art. 96 lett. "c";
 - siano richiesti eventuali pareri/nulla osta a altri Organi competenti in materia ambientale e di taglio vegetazione e ne siano rispettate le eventuali prescrizioni riportate;
 - si prenda espressamente atto di quanto riportato nella seguente normativa vigente:
 - Delibera della Giunta Regionale della Toscana n. 1315 del 28/10/2019 "Direttive regionali per la manutenzione dei corsi d'acqua e per la protezione e conservazione dell'ecosistema toscano";
 - L.R. 39/2000 "Legge forestale della Toscana" e ss.mm.ii.;
 - L.R. 30/2015 "Norme per la conservazione e la valorizzazione del patrimonio naturalistico-ambientale regionale. Modifiche alla l.r. 24/1994, alla l.r. 65/1997, alla l.r. 24/2000 ed alla l.r. 10/2010";
 - D.P.G.R. 48/R/2003 "Regolamento Forestale";
- in caso di terreno bagnato è vietato il transito ai mezzi pesanti su argini, sponde e relative pertinenze del corso d'acqua;
- al termine dei lavori dovrà essere ripristinato lo stato dei luoghi interessato dal cantiere e da occupazioni temporanee, comprensivo di tutte quelle aree che hanno visto il passaggio dei mezzi d'opera;
- il Concessionario deve intervenire anche successivamente al completamento delle opere qualora, per effetto di assestamento, di dilavamento e/o erosione, si manifestassero cedimenti o distaccamenti, delle strutture realizzate, o altresì, avvallamenti e fessurazioni nell'area interessata dall'intervento;
- eventuali pozzetti e opere accessorie allo scarico realizzato, dovranno rimanere comunque fuori dalle pertinenze fluviali dei dieci metri dal ciglio di sponda del corso d'acqua interessato;
- l'esecuzione dei lavori dovrà avvenire nel rispetto e in conformità a quanto previsto dagli enti gestori delle altre reti infrastrutturali, quali viabilità stradale, linee telefoniche etc., i quali non potranno comunque condizionare e/o limitare quanto previsto dal presente decreto;
- sarà cura del Concessionario provvedere periodicamente alle verifiche e manutenzioni e a mettere in atto gli eventuali accorgimenti tecnici e pratici necessari per garantire le condizioni di corretto funzionamento delle opere di scarico e prevenire fenomeni di impedimento o rigurgito dello scarico stesso.

➤ **PRESCRIZIONI GENERALI:**

- la presente autorizzazione riguarda esclusivamente l'esecuzione delle opere indicate in premessa, per cui ogni variazione od ogni ulteriore opera o attività non indicata negli elaborati progettuali inoltrati, od altro comunque non previsto, dovrà essere sottoposto ad ulteriore esame di questo Settore per la nuova eventuale autorizzazione prima della loro esecuzione;
- la presente autorizzazione ha validità di tre anni dalla data del rilascio, pena la decadenza del presente atto senza necessità di ulteriori comunicazioni da parte dello scrivente ufficio; la stessa può essere rinnovata una sola volta, per un periodo massimo di tre anni, su richiesta dell'interessato da presentare almeno trenta giorni prima della scadenza;
- le opere saranno eseguite a totale cura e spese del richiedente;
- il richiedente deve comunicare tempestivamente a questo Genio Civile, la data di inizio dei lavori e il nominativo del tecnico responsabile dei lavori/direzione lavori, con relativo recapito telefonico e postale e la ditta esecutrice; inoltre entro 60 giorni dal termine dei lavori dovrà provvedere a comunicarne la data e trasmettere contestualmente anche l'attestazione dalla quale risulti che le opere o gli interventi siano stati realizzati ed ultimati in conformità al progetto ed eventuali varianti autorizzate e nel rispetto delle condizioni espresse nel presente provvedimento autorizzativo;

DATO ATTO che la concessione demaniale, decorrente dalla data di adozione del presente decreto, può essere rilasciata per la durata massima di nove anni, ai sensi dell'art. 5 del Regolamento;

CONSIDERATO che, come espressamente previsto all'art. 23 del Regolamento, alla cessazione della concessione, per decorrenza del termine di durata sopra indicato, rinuncia, revoca o decadenza, la concessione si risolve col conseguente obbligo per il Concessionario di ripristinare, a proprie spese, le aree e i luoghi occupati nel termine assegnato dall'Amministrazione concedente e che in caso contrario si farà luogo all'esecuzione d'ufficio in danno del Concessionario, salvo valutare, d'ufficio o su istanza del concessionario, l'acquisizione al demanio dei manufatti realizzati dal concessionario medesimo, qualora non derivi alcun onere per la Regione e senza che possa essere riconosciuto alcun compenso o indennizzo a favore del concessionario;

CONSIDERATO che, ai sensi dell'art. 25 del Regolamento, il rinnovo della concessione è ammissibile solo nei casi di cui all'art. 13, comma 1 lettere a), b), c) e g) e la concessione non è rinnovabile tacitamente alla scadenza, la domanda di rinnovo deve essere presentata, almeno trenta giorni prima della scadenza della concessione, ai sensi e con le modalità di cui all'art. 14 e fino al rilascio della nuova concessione e solo qualora abbia presentato domanda di rinnovo nel termine predetto il richiedente può continuare ad utilizzare l'area con le medesime modalità e condizioni della concessione in scadenza previo pagamento di un corrispettivo commisurato al canone, salvo conguaglio al rilascio della concessione;

CONSIDERATO che il canone demaniale annuale per uno scarico di acque reflue assimilabili a domestiche (tip. 6.2) ammonta a € 259,57, determinato in base alle tariffe approvate dalla Giunta con la DGRT n. 888/2017 e ss.mm.ii., precisando che il canone potrà essere aggiornato annualmente dalla Giunta Regionale sulla base del tasso di inflazione programmato per l'anno di riferimento;

CONSIDERATO che il canone dovrà essere corrisposto anche se il Concessionario non possa o non voglia fare uso in tutto o in parte della concessione e che in caso di rinuncia il pagamento del canone è dovuto fino e per tutta l'annualità in cui l'istanza è stata presentata;

RITENUTO di commisurare a una annualità del canone il deposito cauzionale di cui all'art. 31 del Regolamento, versato dal concessionario a garanzia del regolare pagamento del canone e/o a titolo di rimborso delle spese eventualmente sostenute da questa Amministrazione e da reintegrare fino alla suddetta misura nel caso di prelievi parziali di somme, nel corso della concessione;

TENUTO CONTO che la concessione è rilasciata a titolo oneroso e temporaneo e che il soggetto richiedente, in ottemperanza agli adempimenti preliminari richiesti con la nota sopracitata:

- ha provveduto al versamento dell'importo di € 216,31, corrispondente a 10/12-esimi del canone per l'anno 2025;
- ha provveduto al versamento dell'imposta sulle concessioni demaniali per l'anno 2025, pari ad € 108,15;
- ha provveduto al versamento di un deposito cauzionale di € 259,57, pari a un'intera annualità del canone;
- ha assolto agli obblighi relativi all'imposta di bollo di € 16,00 ai sensi del D.P.R. 642/1972, come da documentazione conservata agli atti;

RILEVATO che l'inosservanza delle condizioni e prescrizioni cui è vincolato il presente provvedimento, al pari dell'inosservanza delle norme contenute nel Capo VII del R.D. 523/1904, comporterà denuncia all'Autorità Giudiziaria ai sensi dell'art. 374 della L. 2248/1865, allegato F;

DATO ATTO che il presente decreto è sostanzialmente conforme allo schema approvato con Decreto del Direttore n. 463 del 12/02/2016, all. B;

DATO ATTO che, per quanto non espressamente previsto dal presente provvedimento, si applicano le disposizioni legislative e regolamentari, statali e regionali, vigenti in materia;

DATO ATTO che il Responsabile del procedimento, ai sensi della Legge 241/1990 e ss.mm.ii., è il Dirigente del Settore Genio Civile Toscana Sud;

Tutto ciò premesso e considerato

DECRETA

- 1) di rilasciare a Impero Immobiliare S.R.L., con sede legale in Siena, Strada Massetana Romana 54, int. 16, P. IVA 00049110521, la concessione demaniale per uno scarico di acque reflue assimilabili a domestiche (tip. 6.2) nel corso d'acqua (TS7502) affluente del Torrente Sorra, in località Podere Palazzo nel Comune di Siena, così come rappresentato nell'elaborato cartografico facente parte integrante e sostanziale del presente decreto (allegato "A");
- 2) di dare atto che gli effetti della concessione decorrono dalla data del presente decreto e che la stessa avrà scadenza in data 31/03/2034, secondo le disposizioni e le clausole espresse in precedenza;
- 3) di autorizzare l'esecuzione dell'opera suddetta ai soli fini idraulici ai sensi e per gli effetti dell'art. 2, comma 1, lettera i) e lettera n) della L.R. 80/2015 e degli artt. 93, 95, 97 e 98 del R.D. 523/1904, così come sopra descritto e rappresentato negli elaborati indicati in premessa e agli atti del Settore;
- 4) di dare atto che l'autorizzazione ad eseguire i lavori di cui alla presente concessione ha validità di tre anni dalla data del rilascio, pena la decadenza senza necessità di ulteriori comunicazioni da parte dello scrivente ufficio;
- 5) di dare atto che il Concessionario, per effetto del presente provvedimento, risulta soggetto agli obblighi di cui all'art. 22 del Regolamento, alle prescrizioni generali e tecniche, nonché alle disposizioni in materia di rinnovo e cessazione della concessione di cui agli articoli 23 e 25 del Regolamento, distintamente evidenziate in narrativa;
- 6) di dare atto che il presente provvedimento è rilasciato ai soli fini di tutela delle opere idrauliche e del buon regime delle acque pubbliche, giusto l'art. 2 del R.D. 523/1904, e pertanto fa salvi e impregiudicati i diritti di terzi. Il destinatario è tenuto a munirsi di tutti gli ulteriori titoli abilitativi e atti di assenso previsti dalle leggi vigenti;
- 7) di dare atto che il richiedente è a conoscenza che, ferme restando le vigenti disposizioni urbanistiche del Comune interessato, in assenza della presente concessione non possono iniziare i lavori;
- 8) di non procedere alla registrazione fiscale del presente provvedimento, considerato che l'ammontare dell'imposta proporzionale dovuta per l'intera durata della concessione risulta inferiore alla misura di Euro 200,00, ai sensi dell'art. 2, parte II della Tariffa del D.P.R. 131/1986. Resta ferma comunque la possibilità da parte del Concessionario, in caso d'uso, di provvedere alla sua registrazione;
- 9) di trasmettere per via telematica il presente provvedimento al Concessionario e al Tecnico incaricato.

Avverso il presente provvedimento è ammesso ricorso all'Autorità Giudiziaria competente nei termini di legge.

Il Dirigente

Allegati n. 1

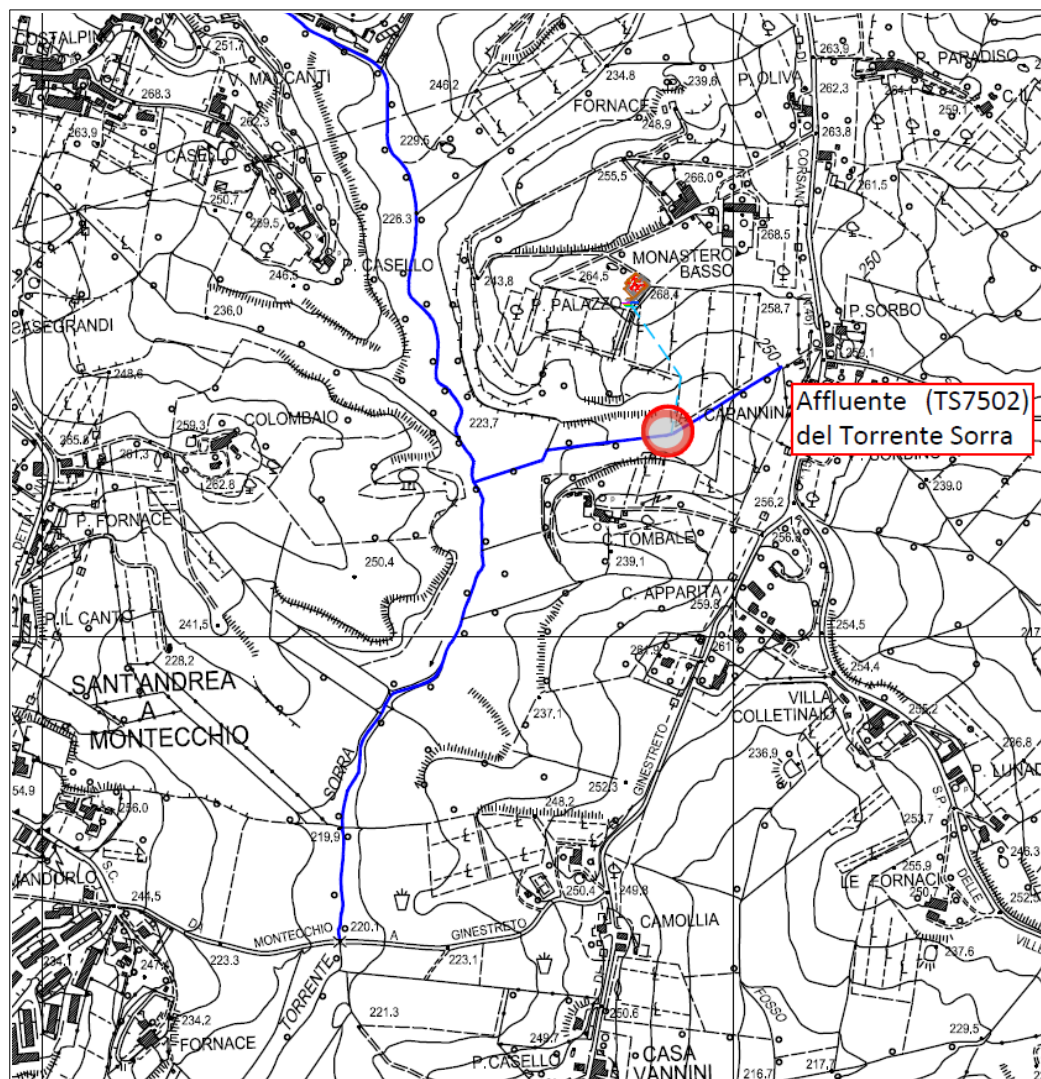
A

Cartografia

4ce09fc1ba8df9de421d119087a8fdd4b9ba8fbf64fbcadd059e8c8f7ce87f9b

Allegato "A"

Pratica SiDIT n. 1000/2025 - Proc. n. 1868/2025; Cod. loc. n. 2654 O.I. - Concessione demaniale per uno scarico di acque reflue assimilabili a domestiche (tip. 6.2) nel corso d'acqua (TS7502) affluente del Torrente Sorra, in località Podere Palazzo nel Comune di Siena (SI). Richiedente: Impero Immobiliare S.R.L.





REGIONE TOSCANA

DIREZIONE DIFESA DEL SUOLO E PROTEZIONE CIVILE

SETTORE GENIO CIVILE TOSCANA NORD

Responsabile di settore Andrea MORELLI

Incarico: DECR. DIRIG. CENTRO DIREZIONALE n. 1436 del 28-01-2025

Decreto soggetto a verifica di cui all'art. 7 del disciplinare di controllo ai sensi della DGR n. 521/2024

Numero adozione: 7534 - Data adozione: 14/04/2025

Oggetto: R.D. n. 1775/33 - voltura della concessione di derivazione acqua sotterranea mediante un pozzo in loc. Mugnano nel Comune di Lucca (LU), ad uso produzione di beni e servizi e civile, prat. Sidit n. 193295/2020 C.L. n. 5656.

Il presente atto è pubblicato sul BURT ai sensi degli articoli 4, 5, 5 bis e 5 ter della l.r. 23/2007 e sulla banca dati degli atti amministrativi della Giunta regionale ai sensi dell'art.18 della l.r. 23/2007.

Data certificazione e pubblicazione in banca dati ai sensi L.R. 23/2007 e ss.mm.: 15/04/2025

Documento informatico firmato digitalmente ai sensi del testo unico D.P.R. 28 dicembre 2000, n. 445, del D.Lgs. 7 marzo 2005, n. 82 e norme collegate, il quale sostituisce il testo cartaceo e la firma autografa.

Numero interno di proposta: 2025AD008664

IL DIRIGENTE

Visti:

- il R.D. 11/12/1933 n. 1775 “Testo unico delle disposizioni sulle acque e impianti elettrici”;
- la L. 7 agosto 1990 n. 241 e ss. mm.ii “Nuove norme in materia di procedimento amministrativo e di diritto di accesso ai documenti amministrativi”;
- il D.L.vo 31.03.1998, n. 112 “Conferimento di funzioni e compiti amministrativi dello Stato alle regioni ed agli enti locali”, in attuazione del capo I della legge 15 marzo 1997, n. 59;
- il D.P.R. 18.2.1999 n°238;
- la Deliberazione del Consiglio della Regione Toscana n. 6 del 25.01.2005 “Approvazione del piano di tutela delle acque”;
- il D.Lgs. del 03/04/2006 n° 152, artt. 95 e 96;
- la L.R. 3 marzo 2015 n. 22 “Riordino delle funzioni provinciali e attuazione della legge 7 aprile 2014 n. 56”;
- il decreto del Presidente della Giunta Regionale Toscana 21/04/2015 n. 51/R “Regolamento di attuazione dell’articolo 11, comma 1, lettere e) ed f) della legge regionale 28 dicembre 2015 n. 80. Disciplina degli obblighi di misurazione delle portate e dei volumi dei prelievi e delle restituzioni di acqua pubblica e delle modalità di trasmissione dei risultati delle misurazioni”, così come modificato dal DPGRT n. 46/R del 11/08/2017;
- la L.R. 28/12/2015, n. 80 “Norme in materia di difesa del suolo, tutela delle risorse idriche e tutela della costa e degli abitati costieri”;
- la delibera della Giunta regionale 23 febbraio 2016 n. 122 “Delibera per il subentro nei procedimenti ai sensi dell’art.11 bis comma 2 della L.R.22/2015 in materia di difesa del suolo”;
- la D.G.R. n. 194 del 16/03/2016 “Concessioni di acque pubbliche e di aree del demanio fluviale. Approvazione degli schemi tipo di disciplinare, come da DGR 29 dicembre 2015 n. 1341, ed ulteriori disposizioni per l’istruttoria ed il rilascio”;
- il decreto del Presidente della Giunta Regionale Toscana 16 agosto 2016, n. 61/R (pubblicato sul Bollettino Ufficiale n. 37 parte I del 19/08/2016), così come modificato dal DPGRT n. 46/R del 11/08/2017, “Regolamento di attuazione dell’articolo 11, commi 1 e 2, della legge regionale 28 dicembre 2015 n. 80 (Norme in materia di difesa del suolo, tutela delle risorse idriche e tutela della costa e degli abitati costieri) recante disposizioni per l’utilizzo razionale della risorsa idrica e per la disciplina dei procedimenti di rilascio dei titoli concessori e autorizzatori per l’uso di acqua. Modifiche al D.P.G.R. 51/R/2015”;
- la L.R.11/11/2016 n.77 “disposizioni urgenti in materia di concessioni del demanio idrico” art. 3;
- il DPGRT n. 46/R del 11/08/2017 pubblicato sul Bollettino Ufficiale n. 34 Parte I del 11/08/2017 “modifiche al DPGRT n. 61/R/2016 e al DPGRT n. 51/R/2015”;
- le deliberazioni di Giunta Regionale di determinazione dei canoni sulle utilizzazioni delle acque n. 1068 del 01/10/2018, n. 1035 del 05/08/2019, n. 938 del 13/09/2021, n. 1219 del 02/11/2022, n. 1208 del 23/10/2023 e n. 1237 del 04/11/2024;

Visti i provvedimenti di cui alla pratica Sidit n. 193295/2020 C.L. n. 5656:

- il decreto dirigenziale della Regione Toscana n. 1475 del 21/03/2001, con il quale è stato concesso a F.P.M. s.p.a. l'emungimento dalla falda sotterranea in loc. Mugnano nel Comune di Lucca (LU) per una portata di medi moduli 0,01 (l/s 1,0) di acqua per uso antincendio ed irriguo, con scadenza il 23/02/2014, subordinatamente all'osservanza delle condizioni contenute nel disciplinare n. 4379 del 17/10/2000 e verso il pagamento del canone annuo;
- il disciplinare di concessione n. 4379 del 17/10/2000 e il suo atto aggiuntivo mediante il quale sono stati modificati gli articoli 1, 2 e 12 dell'originario, concedendo l'emungimento di acqua per un quantitativo di medi moduli 0,02 (l/s 2,0) mediante due pozzi, il n. 1 contraddistinto nel foglio di

mappa del Comune di Lucca (LU) n. 167 particella 1127, il pozzo n. 2 contraddistinto nel foglio n. 166 particella 699 sub 3-700-1211-1213;

- la determinazione dirigenziale del Servizio Difesa del Suolo della Provincia di Lucca n. 1806 del 08/04/2011 di voltura a Fabio Perini s.p.a., con sede a Lucca (LU) fraz. Mugnano via per Mugnano, della concessione di emungimento acqua mediante due pozzi ad uso antincendio ed irrigazione aree a verde nella quantità di medi moduli 0,02 pari a 2,0 lt/sec., di cui al decreto dirigenziale della Regione Toscana n° 1475 del 21/03/2001, subordinatamente all'osservanza delle condizioni contenute nel disciplinare di concessione n. 4379 sottoscritto in data 17/10/2000 e successivo atto aggiuntivo;

- la determinazione dirigenziale del Servizio Difesa del Suolo della Provincia di Lucca n. 4560 del 27/09/2012, con la quale è stato concesso a Fabio Perini s.p.a., la suddivisione della concessione originaria di cui al decreto dirigenziale della Regione Toscana n° 1475 del 21/03/2001 e successiva determinazione dirigenziale del Servizio Difesa del Suolo della Provincia di Lucca n. 1806 del 08/04/2011 in due concessione contraddistinte con i nn. di pratica 3202 e 5656; relativamente alla pratica n. 5656, è stato concesso a Fabio Perini s.p.a., di emungere acqua mediante il pozzo nel Comune di Lucca (LU) loc. Mugnano FG 167 mappale 1127, nella quantità di 1,0 l/s medi su base annua da estrarsi con portata istantanea massima pari a 4,0 l/s ad uso antincendio, igienico, irriguo ed industriale senza restituzione delle acque utilizzate; è stato approvato il disciplinare sottoscritto in data 25/09/2012, contenente le clausole vincolanti la concessione; la scadenza è stata confermata al 23/02/2014;

- il disciplinare di concessione sottoscritto in data 25/09/2012 presso l'ufficio Difesa del Suolo della Provincia di Lucca, registrato all'Agenzia delle Entrate di Lucca il 02/10/2012 al n. 5858;

- la determinazione dirigenziale del Servizio Difesa del Suolo della Provincia di Lucca n. 2708 del 19/06/2015, di cointestazione a Engraving Solutions s.r.l. della concessione di emungimento acqua pubblica mediante un pozzo in loc. Mugnano nel Comune di Lucca (LU), FG n. 167 mappale 1127 e di rinnovo della stessa a Fabio Perini s.p.a. e a Engraving Solutions s.r.l., fissando la nuova scadenza al giorno 23/02/2029;

- la determinazione dirigenziale del Servizio Difesa del Suolo della Provincia di Lucca n. 2759 del 23/06/2015, di rettifica della n. 2708 del 19/06/2015, riconoscendo Fabio Perini s.p.a., unico intestatario della concessione di emungimento acqua pubblica mediante un pozzo in loc. Mugnano nel Comune di Lucca (LU) FG n. 167 mappale 1127;

Considerato che da visura camerale risulta quanto segue:

- con atto del 27/10/2021, Fabio Perini s.p.a. ha cambiato denominazione in Korber Tissue s.p.a.,

- il gruppo Korber è stato acquisito dal gruppo Valmet e pertanto, Korber Tissue s.p.a. ha cambiato denominazione in Valmet Tissue Converting s.p.a., C.F.: 00145160461, con sede legale a Lucca (LU) via G. Diodati n. 50;

Vista l'istanza prot. n. 0429546 del 01/08/2024 di Korber Tissue s.p.a., C.F.: 00145160461, con sede legale a Lucca (LU) via G. Diodati n. 50, con la quale è stata chiesta la voltura a Valmet Tissue Converting s.p.a., C.F.: 00145160461, con sede legale a Lucca (LU) via G. Diodati n. 50, della concessione di derivazione acqua sotterranea mediante un pozzo in loc. Mugnano nel Comune di Lucca (LU) FG n. 167 mappale 1127 (pratica C.L. 5656), (spese di istruttoria di Euro 75,00 – c/c postale n. 1031575820 del 01/02/2024);

Dato atto che, ai sensi del DPGRT n. 61/R del 16/08/2016, l'utilizzo dell'acqua della concessione di cui alla pratica Sidit n. 193295/2020 C.L. n. 5656, equivale all'uso produzione di beni e servizi e civile;

Ritenuto di accogliere l'istanza prot. n. 0429546 del 01/08/2024 e volturare a Valmet Tissue Converting s.p.a., C.F.: 00145160461, con sede legale a Lucca (LU) via G. Diodati n. 50, la concessione di derivazione acqua sotterranea mediante un pozzo in loc. Mugnano nel Comune di

Lucca (LU), FG n. 167 mappale 1127, per medi l/s 1,0, ad uso produzione di beni e servizi e civile, di cui ai provvedimenti elencati al 2° capoverso, prat. Sidit n. 193295/2020 C.L. n. 5656;

Dato atto che il responsabile del procedimento dichiara l'assenza di conflitto di interessi ai sensi dell'art. 6 bis della Legge 241/1990;

Tutto ciò premesso e considerato;

DECRETA

1. di volturare a Valmet Tissue Converting s.p.a., C.F.: 00145160461, con sede legale a Lucca (LU) via G. Diodati n. 50, la concessione di derivazione acqua sotterranea mediante un pozzo in loc. Mugnano nel Comune di Lucca (LU), FG n. 167 mappale 1127, per medi l/s 1,0, ad uso produzione di beni e servizi e civile, di cui ai provvedimenti elencati al 2° capoverso della narrativa, prat. Sidit n. 193295/2020 C.L. n. 5656;
2. di confermare la scadenza della concessione al 23/02/2029;
3. di trasmettere il presente atto al Richiedente;
4. di dare atto che avverso il presente provvedimento è ammesso ricorso all'Autorità Giudiziaria competente nei termini di legge.

IL DIRIGENTE



REGIONE TOSCANA

DIREZIONE DIFESA DEL SUOLO E PROTEZIONE CIVILE

SETTORE GENIO CIVILE TOSCANA NORD

Responsabile di settore Andrea MORELLI

Incarico: DECR. DIRIG. CENTRO DIREZIONALE n. 1436 del 28-01-2025

Decreto soggetto a verifica di cui all'art. 7 del disciplinare di controllo ai sensi della DGR n. 521/2024

Numero adozione: 7535 - Data adozione: 14/04/2025

Oggetto: R.D. n. 1775/33 - concessione prelievo di acqua pubblica derivata mediante tre pozzi nel Comune di San Giuliano Terme (PI), loc. S. Martino Ulmiano, ad uso civile (prat. Sidit n. 116/2024).

Il presente atto è pubblicato sul BURT ai sensi degli articoli 4, 5, 5 bis e 5 ter della l.r. 23/2007 e sulla banca dati degli atti amministrativi della Giunta regionale ai sensi dell'art.18 della l.r. 23/2007. E' escluso dalla pubblicazione l'allegato A nel rispetto dei limiti alla trasparenza posti dalla normativa statale.

Data certificazione e pubblicazione in banca dati ai sensi L.R. 23/2007 e ss.mm.: 15/04/2025

Documento informatico firmato digitalmente ai sensi del testo unico D.P.R. 28 dicembre 2000,n. 445, del D.Lgs. 7 marzo 2005, n. 82 e norme collegate, il quale sostituisce il testo cartaceo e la firma autografa.

Numero interno di proposta: 2025AD008817

IL DIRIGENTE

Visti:

- il R.D. 11/12/1933 n. 1775 “Testo unico delle disposizioni sulle acque e impianti elettrici”;
- la L. 7 agosto 1990 n. 241 e ss. mm.ii “Nuove norme in materia di procedimento amministrativo e di diritto di accesso ai documenti amministrativi”;
- il D.L.vo 31.03.1998, n. 112 “Conferimento di funzioni e compiti amministrativi dello Stato alle regioni ed agli enti locali”, in attuazione del capo I della legge 15 marzo 1997, n. 59;
- il D.P.R. 18.2.1999 n°238;
- la Deliberazione del Consiglio della Regione Toscana n. 6 del 25.01.2005 “Approvazione del piano di tutela delle acque”;
- il D.Lgs. del 03/04/2006 n° 152, artt. 95 e 96;
- la L.R. 3 marzo 2015 n. 22 “Riordino delle funzioni provinciali e attuazione della legge 7 aprile 2014 n. 56”;
- il decreto del Presidente della Giunta Regionale Toscana 21/04/2015 n. 51/R “Regolamento di attuazione dell’articolo 11, comma 1, lettere e) ed f) della legge regionale 28 dicembre 2015 n. 80. Disciplina degli obblighi di misurazione delle portate e dei volumi dei prelievi e delle restituzioni di acqua pubblica e delle modalità di trasmissione dei risultati delle misurazioni”, così come modificato dal DPGRT n. 46/R del 11/08/2017;
- la L.R. 28/12/2015, n. 80 “Norme in materia di difesa del suolo, tutela delle risorse idriche e tutela della costa e degli abitati costieri”;
- la delibera della Giunta regionale 23 febbraio 2016 n. 122 “Delibera per il subentro nei procedimenti ai sensi dell’art.11 bis comma 2 della L.R.22/2015 in materia di difesa del suolo”;
- la D.G.R. n. 194 del 16/03/2016 “Concessioni di acque pubbliche e di aree del demanio fluviale. Approvazione degli schemi tipo di disciplinare, come da DGR 29 dicembre 2015 n. 1341, ed ulteriori disposizioni per l’istruttoria ed il rilascio”;
- il decreto del Presidente della Giunta Regionale Toscana 16 agosto 2016, n. 61/R (pubblicato sul Bollettino Ufficiale n. 37 parte I del 19/08/2016), così come modificato dal DPGRT n. 46/R del 11/08/2017, “Regolamento di attuazione dell’articolo 11, commi 1 e 2, della legge regionale 28 dicembre 2015 n. 80 (Norme in materia di difesa del suolo, tutela delle risorse idriche e tutela della costa e degli abitati costieri) recante disposizioni per l’utilizzo razionale della risorsa idrica e per la disciplina dei procedimenti di rilascio dei titoli concessori e autorizzatori per l’uso di acqua. Modifiche al D.P.G.R. 51/R/2015”;
- la L.R.11/11/2016 n.77 “disposizioni urgenti in materia di concessioni del demanio idrico” art. 3;
- il DPGRT n. 46/R del 11/08/2017 pubblicato sul Bollettino Ufficiale n. 34 Parte I del 11/08/2017 “modifiche al DPGRT n. 61/R/2016 e al DPGRT n. 51/R/2015”;
- le deliberazioni di Giunta Regionale di determinazione dei canoni sulle utilizzazioni delle acque n. 1068 del 01/10/2018, n. 1035 del 05/08/2019, n. 938 del 13/09/2021, n. 1219 del 02/11/2022, n. 1208 del 23/10/2023 e n. 1237 del 04/11/2024;
- la delibera della Giunta Regionale del 21.01.2019 n. 58, pubblicata nel BURT il 30.01.2019, recante “Indirizzi di prima applicazione per la valutazione ambientale ex ante delle derivazioni idriche e l’individuazione del deflusso ecologico in relazione agli obiettivi di qualità ambientale definiti dai Piani di Gestione delle Acque delle Autorità di Distretto Idrografico ricadenti nel territorio della Regione Toscana”;

Vista l’istanza presentata da Scuderia I Cavalli del Vento società sportiva dilettantistica a r.l., C.F.: 12421340964, con sede a Milano, via Grosio n° 10/10, protocollata in data 05/01/2024 n. 6496, di autorizzazione alla ricerca di acqua sotterranea e concessione nel Comune di San Giuliano Terme (PI), loc. S. Martino Ulmiano, su un terreno contraddistinto nel Foglio 39, Mappale 730;

Visto il decreto dirigenziale n. 6496 del 05/01/2024 con il quale Scuderia I Cavalli del Vento società sportiva dilettantistica a r.l., è stata autorizzata ad eseguire lavori di ricerca di acque sotterranee, a cui seguirà successivo decreto di concessione, su terreni in disponibilità posti nel Comune di San Giuliano Terme (PI), loc. S. Martino Ulmiano, contraddistinti al NCT di detto Comune al Foglio 39 Mappale 730, pratica Sidit n. 116/2024;

Vista la relazione di fine lavori di ricerca e realizzazione pozzo trasmessa in data 22/07/2024 prot. n. 409229;

Vista la nota prot. n. 566650 del 29/10/2024 con la quale è stato dichiarato che CA' MIA s.r.l., C.F.: 10652030965, con sede a Milano (MI) via San Vittore n. 14, è subentrata a Scuderia I Cavalli del Vento società sportiva dilettantistica a r.l., C.F.: 12421340964, con sede a Milano, via Grosio n° 10/10, nella domanda protocollata in data 05/01/2024 n. 6496;

Vista la relazione del Settore Genio Civile Toscana Nord sede di Lucca, Ufficio Procedure Tecnico Autorizzative in Materia di Acque, nella quale è specificato che la concessione di derivazione acqua sotterranea nel Comune di San Giuliano Terme (PI), loc. S. Martino Ulmiano, Foglio 39 Mappale 730, pratica Sidit n. 116/2024, consiste nella captazione di acqua mediante tre pozzi ad uso civile di cui, i pozzi nn. 1 e 2 sono esistenti e denunciati ai sensi del D.Lgs. 275/1993, mentre il n. 3 è il pozzo realizzato in virtù del decreto dirigenziale n. 6496 del 05/01/2024;

Dato atto che è stata assolta l'imposta di bollo con due marche da Euro 16,00 del 04/12/2023 (ID: 01230203214374 e 1230203214363), in data 01/04/2025 sono state versate le spese di istruttoria di Euro 375,00 e di Euro 75,00 (conto IBAN IT89O0760102800001031575820), in data 01/04/2025 (conto IBAN IT41X0760102800001031581018) sono stati versati: il canone anno 2025 di Euro 276,04 (9/12 mesi aprile/dicembre), il deposito cauzionale di Euro 368,05 e il contributo idrografico di Euro 40,00;

Dato atto che a seguito dell'esperita istruttoria è possibile concedere a CA' MIA s.r.l., C.F.: 10652030965, con sede a Milano (MI) via San Vittore n. 14, il prelievo di acqua pubblica derivata mediante tre pozzi nel Comune di San Giuliano Terme (PI), loc. S. Martino Ulmiano, Foglio 39 Mappale 730, ad uso civile, di cui, pozzi nn. 1 e 2 esistenti e denunciati ai sensi del D.Lgs. 275/1993, pozzo n. 3 realizzato in virtù del decreto dirigenziale n. 6496 del 05/01/2024 di autorizzazione alla ricerca di acqua sotterranea, stabilendo la durata della concessione in 15 (quindici) anni decorrenti dal 01/04/2025 e quindi con scadenza al giorno 31/03/2040, per 365 gg/a; i quantitativi del prelievo sono i seguenti: la portata di acqua massima è fissata in misura non superiore a 7,0 l/s, nel giorno solare non potrà essere prelevato un volume eccedente 110,0 mc, nell'anno civile non potrà essere prelevato un volume eccedente 15.200,0 mc, la portata media su cui calcolare il canone è 0,482 l/s (prat. Sidit n. 116/2024);

Preso atto che il legale rappresentate di CA' MIA s.r.l., in data 01/04/2025 ha sottoscritto il disciplinare contenente gli obblighi e le condizioni cui è vincolata la concessione di acqua pubblica;

Visto l'allegato disciplinare di concessione sottoscritto in data 01/04/2025, redatto in conformità alla delibera di Giunta Regionale n. 194 del 16/03/2016, parte integrante e sostanziale del presente decreto (All. A), contenente i diritti e gli obblighi delle Parti, nonché la disciplina delle modalità di esecuzione delle attività oggetto di concessione ed ogni altro termine, modo e condizione accessoria;

Dato atto che è dovuto il canone anno 2026 di Euro 368,05 salvo conguaglio, da versare entro la scadenza annuale del 31/12/2026;

Dato atto che il responsabile del procedimento dichiara l'assenza di conflitto di interessi ai sensi dell'art. 6 bis della Legge 241/1990;

Tutto ciò premesso e considerato;

DECRETA

1. di concedere a CA' MIA s.r.l., C.F.: 10652030965, con sede a Milano (MI) via San Vittore n. 14, il prelievo di acqua pubblica derivata mediante tre pozzi nel Comune di San Giuliano Terme (PI), loc. S. Martino Ulmiano, Foglio 39 Mappale 730, ad uso civile, di cui, pozzi nn. 1 e 2 esistenti e denunciati ai sensi del D.Lgs. 275/1993, pozzo n. 3 realizzato in virtù del decreto dirigenziale n. 6496 del 05/01/2024 di autorizzazione alla ricerca di acqua sotterranea, stabilendo la durata della concessione in 15 (quindici) anni decorrenti dal 01/04/2025 e quindi con scadenza al giorno 31/03/2040, per 365 gg/a; i quantitativi del prelievo sono i seguenti: la portata di acqua massima è fissata in misura non superiore a 7,0 l/s, nel giorno solare non potrà essere prelevato un volume eccedente 110,0 mc, nell'anno civile non potrà essere prelevato un volume eccedente 15.200,0 mc, la portata media su cui calcolare il canone è 0,482 l/s (prat. Sidit n. 116/2024);
2. di approvare il disciplinare, redatto in conformità allo schema approvato con Delibera G.R. n.194 del 16/03/2016, sottoscritto dal legale rappresentante di CA' MIA s.r.l. in data 01/04/2025, contenente gli obblighi e le condizioni cui è vincolato il rapporto di concessione di derivazione acqua pubblica, allegato al presente decreto e costituente parte integrante e sostanziale (All. A);
3. di dare atto sono stati effettuati i versamenti di cui al 7° capoverso della narrativa;
4. di dare atto che è dovuto il canone anno 2026 di Euro 368,05 salvo conguaglio, da versare entro la scadenza annuale del 31/12/2026;
5. di dare atto che per ogni effetto di legge, il richiedente elegge il proprio domicilio presso il Comune di San Giuliano Terme (PI);
6. di dare atto che la Regione Toscana resta sollevata da ogni onere e responsabilità in dipendenza dell'attingimento, inclusi gli eventuali danni verso terzi e qualsiasi altro danno si possa verificare, durante l'esercizio della derivazione, alle persone ed alla proprietà pubblica e privata, che saranno in ogni caso posti a carico del Concessionario;
7. di trasmettere il presente atto al Richiedente;
8. di dare atto che avverso il presente provvedimento è ammesso ricorso all'Autorità Giudiziaria competente nei termini di legge.

IL DIRIGENTE

Allegati n. 1

A *disciplinare*

381f43ba0731226d5458aa1b49996019b58ae50ac4c7d6dcc8ef260252b5b8e6



REGIONE TOSCANA

DIREZIONE DIFESA DEL SUOLO E PROTEZIONE CIVILE

SETTORE GENIO CIVILE VALDARNO CENTRALE

Responsabile di settore Fabio MARTELLI

Incarico: DECR. DIRIG. CENTRO DIREZIONALE n. 10159 del 14-05-2024

Decreto soggetto a verifica di cui all'art. 7 del disciplinare di controllo ai sensi della DGR n. 521/2024

Numero adozione: 7537 - Data adozione: 14/04/2025

Oggetto: R.D. 523/1904, L.R. 80/2015 e D.P.G.R. 60/R/2016. Concessione per realizzazione e gestione dell'attraversamento del tratto tombato del Fosso Forra Cieca - BV2445 con condotta idrica interrata nella carreggiata stradale di via Cosimini nel comune di Pieve a Nievole (PT). SiDIT: pratica n. 1390/2025, procedimento n. 2730/2025, codice locale n. 5033B.

Il presente atto è pubblicato sul BURT ai sensi degli articoli 4, 5, 5 bis e 5 ter della l.r. 23/2007 e sulla banca dati degli atti amministrativi della Giunta regionale ai sensi dell'art.18 della l.r. 23/2007. E' escluso dalla pubblicazione l'allegato A nel rispetto dei limiti alla trasparenza posti dalla normativa statale.

Data certificazione e pubblicazione in banca dati ai sensi L.R. 23/2007 e ss.mm.: 15/04/2025

Documento informatico firmato digitalmente ai sensi del testo unico D.P.R. 28 dicembre 2000, n. 445, del D.Lgs. 7 marzo 2005, n. 82 e norme collegate, il quale sostituisce il testo cartaceo e la firma autografa.

Numero interno di proposta: 2025AD008848

IL DIRIGENTE

VISTI gli artt. 2 e 93 del R.D. 523/1904 “Testo unico delle disposizioni di legge intorno alle opere idrauliche delle diverse categorie” e s.m.i.;

VISTA la L. 37/94 “Norme per la tutela ambientale delle aree demaniali dei fiumi, torrenti, laghi e altre acque pubbliche”;

VISTO il D.Lgs. 112 del 31/03/1998 “Conferimento di funzioni e compiti amministrativi dello Stato alle regioni ed agli enti locali”, in attuazione del capo I della legge 15 marzo 1997, n. 59;

VISTA la L.R. 41/2018 “Disposizioni in materia di rischio di alluvioni e di tutela dei corsi d’acqua in attuazione del decreto legislativo 23 febbraio 2010, n. 49 (Attuazione della direttiva 2007/60/CE relativa alla valutazione e alla gestione dei rischi di alluvioni). Modifiche alla l.r. 80/2015 e alla l.r. 65/2014”;

VISTA la L.R. 79/2012 “Nuova disciplina in materia di consorzi di bonifica. Modifiche alla l.r. 69/2008 e alla L.R. 91/1998. Abrogazione della L.R. 34/1994”;

VISTA la L.R. 80/2015 “Norme in materia di difesa del suolo, tutela delle risorse idriche e tutela della costa e degli abitati costieri”, ed in particolare l’art. 2 lett. i) e lett. g);

VISTA la D.C.R.T. n. 101/2016, modificata con D.C.R. 25/2024, con cui, ai sensi della L.R. 79/12, è stato individuato il reticolo idrografico e il reticolo di gestione;

VISTO il decreto del direttore n. 463 del 12/02/2016 recante “Approvazione degli schemi di decreto per l’esercizio delle funzioni in materia di difesa del suolo e tutela della costa di competenza della Direzione Difesa del suolo e protezione civile”;

VISTA la D.G.R.T. n. 194 del 16/03/2016 recante “Approvazione degli schemi tipo di disciplinare, come da D.G.R.T. 29 dicembre 2015 n. 1341, ed ulteriori disposizioni per l’istruttoria ed il rilascio”;

VISTO il D.P.G.R. n. 60/R del 12/08/2016 “Regolamento di attuazione dell’art. 5 della L.R. n. 80 del 28/12/2015” e le successive modifiche ed integrazioni, intervenute con D.P.G.R. 45/R del 08/08/2017;

VISTE la D.G.R.T. n. 1555 del 27/12/2022 “Aggiornamento dei canoni per l’uso del demanio idrico ai sensi della L.R. n. 80/2015 e del D.P.G.R. n. 60/R/2016” e la D.G.R.T. n. 1237 del 04/11/2024 “Aggiornamento dei canoni e degli indennizzi al tasso di inflazione programmata per l’annualità 2024, ai sensi dell’articolo 6, comma 2 della L.R. 28 dicembre 2015 n. 80 (Norme in materia di difesa del suolo, tutela delle risorse idriche e tutela della costa e degli abitati costieri)” e richiamato, per quanto non diversamente disposto, il contenuto delle delibere n. 888 del 07/08/2017, n.1414 del 17/12/2018 e n.229 del 24/02/2020;

VISTA la L.R. n.2 del 30/12/1971 “Istituzione dei tributi propri della Regione”, nella quale all’art. 1 l’imposta regionale sulle concessioni statali dei beni del demanio e del patrimonio indisponibile prevista dall’articolo 2 della legge 16/05/1970 n. 281, è commisurata al 50% del canone di concessione;

VISTA la nota acquisita al protocollo generale di questo Ente in data 14/01/2025 al n. 18073 con la quale la società Acque S.p.A. ha chiesto ai sensi dell’art. 29 del d.p.g.r. 60/R/2016 l’applicazione del canone ridotto;

VISTA l’istanza di concessione presentata da Acque S.p.a., con sede legale in Empoli (FI), via Garigliano 1, codice fiscale n. 05175700482, a firma del legale rappresentante i cui dati personali sono riportati nell’allegato A al presente atto, avente ad oggetto la sostituzione di condotta idrica in attraversamento del fosso Fra Carlo e del Fosso Forra Cieca, in via Cosimini nel Comune di Pieve a Nievole (PT), acquisita agli atti di questo settore, tramite portale SiDIT - Codice richiesta: RS-8517, con prot. n. 587571 del 11/11/2024;

DATO ATTO che il richiedente ha provveduto ad effettuare il pagamento di

- Euro 100,00 di oneri istruttori mediante bollettino CBILL n. 30113600000321400 in data 20/03/2025;

- Euro 16,00 di imposta di bollo per la presentazione dell’istanza, mediante invio di dichiarazione redatta ai sensi del D.P.R. 28/12/2000 n. 445 e s.m.i., contenente marca da bollo n. 01240211777091 del 03/09/2024;

- Euro 16,00 di imposta di bollo per la pubblicazione del presente atto, mediante invio di dichiarazione redatta ai sensi del D.P.R. 28/12/2000 n. 445 e s.m.i., contenente marca da bollo n. 01240211794263 del 27/02/2025;

DATO ATTO che i nominativi del Responsabile del Procedimento, designato con Ordine di Servizio n. 84 del 27/02/2024, e del tecnico istruttore della pratica sono riportati nell'allegato A al presente atto;

DATO ATTO che, a seguito della verifica della completezza della documentazione, all'istanza è stato assegnato il numero di pratica 5033B (SIDIT: prat. 1390/2025, proc. 2730/2025);

DATO ATTO che le opere relative al presente decreto interessano il fosso Forra Cieca nel tratto tombato censito con ID BV2445, appartenente al reticolo idrografico individuato con la L.R. 79/2012 aggiornato con D.C.R.T. 25/2024;

VISTA la documentazione progettuale trasmessa tramite RS-8517, con richiamato prot. n. 587571 del 11/11/2024, identificata dal richiedente con "progetto n. I24A5245-24", e considerato che, ai fini della presente autorizzazione, rilevano i seguenti elaborati conservati agli atti dell'ufficio:

- R.IDR.1_relazione-via-Cosimini
- T.GE.1 Corografia Aerofotogrammetria,
- T.GE.2 _Inquadramento catastale e vincoli
- T.ID.1 _Tracciato di progetto
- T.IDR.1a _Fascia tutela Fosso di Forra Cieca
- TC1 _Planimetria cantiere

CONSIDERATO che il progetto prevede la sostituzione della rete idrica lungo via Cosimini nel comune di Pieve a Nievole (PT) mediante posa in opera di nuova condotta, interrata nella carreggiata stradale, in attraversamento e parallelismo dei fossi tombati Fra Carlo e Forra Cieca;

DATO ATTO che

- con il presente atto di autorizza l'attraversamento del tratto tombato del fosso Forra Cieca con nuova condotta idrica in ghisa sferoidale DN100, protetta da tubo guaina in PVC De250 e getto di malta di cemento armato con rete elettrosaldata, posata nella carreggiata stradale di via Cosimini in comune di Pieve a Nievole (PT) mediante scavo tradizionale di trincea, si autorizza altresì il parallelismo per un tratto di circa 200 m, nella fascia di tutela dei 10 m dal ciglio dello stesso fosso tombato in destra idrografica, che interesserà per circa 50 metri anche la fascia di tutela dei 4 metri.

- l'attraversamento e il parallelismo al fosso Fra Carlo è autorizzato con pratica 5033A

CONSIDERATO CHE da una ricerca presso l'archivio a disposizione di questo settore non risulta alcuna concessione in essere, relativa alla vecchia condotta idrica da sostituire in attraversamento del fosso Forra Cieca in via Cosimini;

PRESO ATTO che la concessione richiesta comporta l'occupazione di un'area demaniale ed è ascrivibile alla casistica "attraversamenti sotterranei o utilizzando manufatti esistenti" rappresentata al punto 11 dell'allegato A alla D.G.R.T. 1555 del 27/12/2022 "Aggiornamento dei canoni per l'uso del demanio idrico...";

DATO ATTO che per la concessione dell'area si può procedere ad assegnazione diretta in quanto le opere sopra descritte rientrano in una delle fattispecie di cui all'art. 13 del regolamento approvato con D.P.G.R. 60/R/2016 s.m.i.;

VISTO anche l'art. 24 comma 6 dello stesso regolamento approvato con D.P.G.R. 60/R/2016 s.m.i., ai sensi del quale la concessione è rilasciata senza il corredo di un disciplinare, dando atto che il presente decreto contiene gli elementi essenziali e le clausole che regolano il rapporto giuridico tra la Regione Toscana, in qualità di Amministrazione concedente e concessionario;

CONSIDERATO che:

- il progetto delle opere in oggetto, verificata la compatibilità idraulica di cui all'art. 3 della l.r. 41/2018, presenta i requisiti per essere autorizzato;

- la realizzazione dei lavori in oggetto è disciplinata dal Capo VII del R.D. 523/1904 e dalla normativa regionale di riferimento;

DATO ATTO che, nella realizzazione delle opere dovranno essere osservate le prescrizioni tecniche e generali, che vengono di seguito specificate.

PRESCRIZIONI TECNICHE:

- la condotta in attraversamento dovrà attestarsi alla maggior distanza possibile dall'estradosso del manufatto di tombamento del fosso e non dovrà interessare in alcun modo detto manufatto, in particolare in relazione alla sua staticità, pervietà ed ispezionabilità;
- qualora, a seguito di verifica dell'effettiva profondità del tombamento esistente e quindi nel rispetto della prescrizione di cui al punto precedente, non fosse possibile l'attraversamento in soletta stradale, dovrà prevedersi altra soluzione progettuale (attraversamento in subalveo), da proporre come variante al progetto autorizzato e previo ottenimento di necessaria autorizzazione rilasciata dall'ufficio del Genio Civile;
- la vecchia condotta dovrà essere rimossa o completamente accecata con iniezione di malta cementizia;
- le lavorazioni dovranno svolgersi in condizioni meteorologiche e di deflusso favorevoli, verificando costantemente le previsioni meteorologiche al sito <http://www.cfr.toscana.it/> oppure al sito <http://www.lamma.rete.toscana.it/>. In caso di condizioni meteo avverse e comunque con emissioni di stati di allerta giallo, arancione o rosso, i lavori dovranno essere immediatamente interrotti e l'area al di sopra del tombamento dovrà essere liberata da persone, mezzi d'opera e materiali; resta nelle responsabilità del richiedente, del direttore dei lavori e dell'appaltatore la verifica quotidiana dello stato di allerta;
- in fase di esecuzione dei lavori si dovrà fare la massima attenzione per non compromettere la stabilità di tutti i manufatti già esistenti nell'area d'intervento. Il ripristino di eventuali danni sarà effettuato a completa cura e spesa del richiedente;
- eseguita la posa in opera della condotta, si dovrà provvedere al tempestivo ripristino dell'intera area interessata dai lavori, con specifico riguardo per le parti che interessano il corso d'acqua e la fascia di rispetto idraulica, dei quali dovranno essere ricostituite la continuità e l'integrità anche mediante il posizionamento e la compattazione di idonei materiali;
- qualora si renda necessario, da parte dei soggetti competenti in materia di difesa del suolo, effettuare interventi di varia natura riguardanti il corpo idrico in argomento, che possano in qualunque modo interessare la condotta oggetto della presente concessione, la società richiedente apporterà, a propria cura e spese, tutte le modifiche ritenute necessarie dall'Autorità idraulica, incluso lo spostamento della tubazione ed il ripristino dello stato dei luoghi;
- in caso di danneggiamenti, dovuti ad eventi di piena, filtrazioni dall'alveo ovvero cedimenti delle opere idrauliche esistenti, oppure da interventi idraulici urgenti eseguiti dall'Ente competente, il richiedente non avrà niente a pretendere, restando a suo completo carico ogni lavoro di ripristino da eseguirsi;
- le opere e lavorazioni previste in progetto non dovranno causare alcuna riduzione delle sezioni di deflusso, né locali modifiche della quota di sommità degli argini;
- durante l'esecuzione dei lavori non dovrà essere mai impedito o ostacolato il regolare deflusso delle acque, né essere mai ridotta l'efficienza idraulica dei tratti dei corsi d'acqua interessati dai lavori;
- durante l'esecuzione dei lavori dovranno essere messi in atto tutti gli accorgimenti e le precauzioni necessarie affinché l'interferenza con la dinamica fluviale non determini aggravio di rischio idraulico ed in generale pericolo per l'incolumità delle persone e danni ai beni pubblici e privati;
- al termine dei lavori eventuali materiali di risulta dovranno essere allontanati dal cantiere e ripristinato lo stato dei luoghi;
- tutti i lavori dovranno essere realizzati a perfetta regola d'arte secondo le normative vigenti anche in materia di salute e sicurezza nei luoghi di lavoro, le specifiche e le linee guida esistenti per i materiali da costruzione e le modalità esecutive. Le opere finite dovranno risultare conformi ai disegni esaminati salvo le diverse prescrizioni contenute nel presente atto;
- dovrà essere sempre garantito l'accesso all'alveo al personale degli Enti competenti, addetto alla vigilanza e alla manutenzione del corso d'acqua;
- il richiedente dovrà comunicare a questo settore la data di inizio lavori con un anticipo di almeno 5 giorni, anche tramite la casella di posta elettronica del funzionario istruttore, indicata nell'allegato A, specificando il numero della pratica, il richiedente e il Comune dove si svolgono i lavori, il nominativo della ditta esecutrice, i contatti del referente di cantiere e, qualora previsto, il nominativo e i contatti del direttore dei lavori;

MANUTENZIONE

- la società richiedente esegue, con oneri a proprio carico ed alle condizioni e prescrizioni riportate nel presente atto, la manutenzione ordinaria dei manufatti oggetto di concessione, al fine di assicurarne nel tempo uno stato di conservazione compatibile con l'esercizio dell'attività cui essi sono destinati, in modo che non debbano costituire criticità per lo stato della sponda e l'officiosità idraulica;

- le attività di manutenzione ordinaria sono soggette a comunicazione trasmessa a questo ufficio con preavviso di almeno 5 (cinque) giorni, mentre la manutenzione straordinaria deve essere preceduta dall'autorizzazione ai fini idraulici ai sensi del R.D. n. 523/1904;

PRESCRIZIONI GENERALI:

- l'autorizzazione di cui al presente atto riguarda esclusivamente l'esecuzione delle opere indicate in premessa, per cui ogni variazione od ogni ulteriore opera o attività non indicata negli elaborati progettuali inoltrati, od altro comunque non previsto, dovrà essere sottoposto ad ulteriore esame di questo Settore per la nuova eventuale autorizzazione prima della loro esecuzione;

- l'autorizzazione ha validità di 36 mesi dalla data del presente atto, a pena di decadenza senza ulteriori comunicazioni da parte dello scrivente ufficio; ai sensi dell'art. 10 del regolamento 42/R/18 potrà essere richiesto il rinnovo;

- le opere saranno eseguite a totale cura e spese del richiedente;

- il richiedente, ai sensi dell'art. 11 del d.p.g.r. 42/R/18, entro 60 (sessanta) giorni dovrà dare comunicazione del termine dei lavori attestando che le opere e gli interventi sono stati realizzati ed ultimati in conformità al progetto autorizzato e alle successive varianti autorizzate e nel rispetto delle condizioni espresse nel provvedimento autorizzativo;

ONERI ED OBBLIGHI DEL CONCESSIONARIO

- Il Concessionario, ai fini dell'uso previsto, dell'esecuzione delle opere, dell'esercizio delle attività, è tenuto a munirsi di tutti i titoli abilitativi, autorizzativi e degli atti di assenso, comunque denominati, previsti dalle leggi vigenti.

Il Concessionario si obbliga a propria cura e spese:

- ad assumere la custodia delle aree demaniali in concessione, oltre che delle opere realizzate, mantenendole in buono stato, preservandole dal pericolo di distruzione o danneggiamento, salvaguardandole da intrusioni e manomissioni da parte di soggetti non autorizzati;

- a porre in essere tutte le misure necessarie a garantire la stabilità nel tempo dei manufatti, anche in dipendenza del mutevole regime del corso d'acqua, previo ottenimento dell'autorizzazione dell'Amministrazione Concedente, dichiarando fin d'ora di non aver nulla a pretendere per qualsiasi danno eventualmente occorso alle opere oggetto di concessione ed agli utilizzatori, per effetto delle piene e dei fenomeni di dinamica fluviale;

- a consentire l'accesso al personale di vigilanza incaricato dalla Concedente, che potrà in ogni momento effettuare verifiche per accertare lo stato di manutenzione dell'area e impartire l'ordine di effettuare gli interventi eventualmente necessari, ad insindacabile giudizio della Concedente, per garantire il buon regime delle acque, oltre che, in ogni momento, l'accesso e il transito, per le opportune operazioni di vigilanza, al personale del Genio Civile ed ai mezzi addetti al servizio di piena e di polizia idraulica;

- a sollevare fin d'ora la Concedente da ogni onere e responsabilità per qualsiasi danno derivante alle persone ed alla proprietà pubblica e privata a seguito di inadeguata manutenzione o di inadeguata custodia del bene demaniale in concessione, assumendosi gli oneri del risarcimento;

- a rispettare le leggi ed i regolamenti ed ordinamenti di polizia urbana e di pubblica sicurezza, nonché la normativa in materia di polizia delle acque contenuta nel R.D. 523/1904 e nel R.D. 1775/1933, tenendo fin d'ora indenne la Concedente da ogni conseguenza determinata dalla inosservanza di essi;

- a non mutare la destinazione del bene in concessione, né apportarvi aggiunte, innovazioni o altro senza la preventiva autorizzazione della Concedente, prendendo atto che tutte le opere addizionali e di miglioria autorizzate resteranno acquisite al demanio senza che il Concessionario possa avere diritto a rimborsi o indennizzi e che qualora il Concessionario esegua le predette opere senza autorizzazione sarà tenuto alla rimessa in pristino, a propria cura e spese, salvo che la Concedente non ritenga di mantenerle senza alcun onere a proprio carico, oltre che al risarcimento degli eventuali danni;

- ad assumersi gli oneri di qualsiasi natura gravanti sul bene, ivi compresi gli oneri tributari;
- a non cedere né sub concedere, neppure parzialmente, il bene oggetto di concessione. Nei casi in cui è previsto il subentro ai sensi del regolamento regionale in materia, dovrà essere presentata apposita istanza, nei tempi e con le modalità stabiliti dal regolamento stesso; resta fermo che gli obblighi del Concessionario perdureranno fino a che il nuovo soggetto non avrà ottenuto il rilascio della concessione.

DURATA DELLA CONCESSIONE – REVOCA – DECADENZA - CESSAZIONE

La concessione avrà la durata di anni 19 (diciannove) decorrenti dalla data di certificazione del presente decreto di concessione, e sarà rinnovabile, nei soli casi previsti dall'art. 13 comma 1 lett. a), b), c) e g) del Regolamento approvato con D.P.G.R. 60/R/2016 e con le modalità nel medesimo stabilite, esclusivamente a seguito di istanza da presentare, a pena di inammissibilità, almeno 30 giorni prima della scadenza del termine di concessione. È escluso il rinnovo tacito della concessione;

Il Concedente potrà disporre, mediante atto amministrativo, la revoca della presente concessione in qualunque momento, con effetto immediato, per sopravvenute ragioni di pubblico interesse e, comunque, qualora intervengano ragioni di regimazione idraulica del corso d'acqua interessato o che l'opera stessa sia in seguito giudicata incompatibile con il buon regime idraulico del corso d'acqua o per qualsiasi ragione di pubblico interesse, con specifico riferimento agli eventi che ne avrebbero determinato il diniego (art. 38 D.P.G.R. 60/R/2016 s.m.i.);

L'inadempimento da parte del Concessionario degli obblighi previsti dall'art. 38 del D.P.G.R. 60/R/2016 s.m.i. e dal presente decreto di concessione, costituisce causa di decadenza, che si verifica in particolare nei casi di:

- violazione delle disposizioni e prescrizioni contenute in disposizioni legislative, regolamentari o nel presente atto di concessione;
- mancato pagamento, totale o parziale, di tre annualità del canone;
- esecuzione dei lavori in difformità dal progetto autorizzato
- non uso protratto per due anni delle aree e delle relative pertinenze
- violazione del divieto di cessione della concessione e di sub-concessione a terzi compresi gli Enti Pubblici;
- mancata realizzazione dei manufatti, ove previsti, nei tempi e con le modalità prescritti dalla concessione.

Prima di dichiarare la decadenza con apposito decreto, la Concedente comunicherà un termine non inferiore a 30 giorni entro il quale il Concessionario potrà presentare le proprie deduzioni.

Al Concessionario dichiarato decaduto non spetterà alcun rimborso per le opere realizzate e per le spese sostenute.

Fatte salve le eventuali sanzioni di cui all'art. 9 della L.R. 80/2015, il Concessionario decaduto è soggetto all'obbligo di rilascio delle aree e al ripristino dei luoghi. Nel caso di mancato rilascio è eseguito lo sfratto in via amministrativa.

Alla cessazione della concessione, per decorrenza del termine di durata sopra indicato, revoca, rinuncia, la concessione si risolve col conseguente obbligo per il Concessionario di ripristinare, a proprie spese, i luoghi, nel termine assegnato.

Qualora il Concessionario non ottemperi a quanto sopra, si farà luogo all'esecuzione d'ufficio in danno del Concessionario, salvo che su istanza di questi l'Amministrazione concedente non ritenga di esonerarlo, nel qual caso il Concessionario non avrà diritto a compensi od indennizzi di sorta, e fatta salva la facoltà della Concedente di acquisire le opere al demanio, senza oneri per l'amministrazione;

Il Concessionario è edotto che, in caso di accertata incompatibilità idraulica dei manufatti oggetto della presente concessione, ovvero dei manufatti ai quali risulta incorporato, ancorato o staffato, da parte dell'Autorità competente, gli stessi potranno essere oggetto di rimozione o adeguamento. In tal caso, il Concessionario si obbliga a rimuovere oppure adeguare i manufatti in concessione, a propria cura e spese, entro i termini stabiliti dall'Amministrazione concedente, con l'avvertenza che la mancata ottemperanza costituisce causa di decadenza della concessione.

Il Concessionario si obbliga sin d'ora a tenere indenne la Concedente dalle spese necessarie per le opere di sistemazione delle aree pubbliche specificamente coinvolte dagli interventi di cui alla presente concessione ed a ripristinare a regola d'arte le aree medesime nei tempi stabiliti.

Il soggetto richiedente e concessionario inoltre:

- rimane il solo ed unico responsabile agli effetti del risarcimento di tutti i danni che fossero arrecati alla proprietà privata, o cose o persone per effetto di quanto autorizzato e comunque tenendo indenne la Regione Toscana da qualsiasi responsabilità, anche giudiziale, per il mancato rispetto delle normative vigenti anche a tutela della salute e sicurezza nei luoghi di lavoro, per eventuali danni, reclami o molestie che potessero derivare dai lavori in oggetto;

- è obbligato, ai sensi dell'art. 2 del R.D. n. 523/1904 ad eseguire a proprie spese e non appena ricevutane intimazione, tutte quelle varianti e modifiche, compresa anche l'eventuale demolizione delle opere stesse e la messa in pristino dello stato dei luoghi, che, a giudizio insindacabile dell'Autorità idraulica, si rendessero necessarie per garantire il buon regime idraulico o in seguito all'accertamento di effetti dannosi delle opere stesse o per le variate condizioni del corso d'acqua o per ogni altro pubblico interesse che potesse sopravvenire;

- dovrà provvedere inoltre a ripristinare tempestivamente qualsiasi danno o guasto causato alle opere idrauliche ed al corso d'acqua in generale per effetto della presente autorizzazione, in conformità alle prescrizioni che saranno impartite dalla competente autorità idraulica;

- è tenuto alla osservanza delle disposizioni del R.D. n. 523/1904 sulle opere idrauliche, nonché delle prescrizioni legislative e regolamentari vigenti, quali quelle concernenti la tutela delle acque pubbliche, dell'agricoltura, della fauna ittica, dell'industria, dell'igiene e della pubblica incolumità.

CAUZIONE - CANONE - IMPOSTA REGIONALE

A garanzia dell'esatto adempimento degli obblighi contrattuali, ai sensi dell'art. 31 del D.P.G.R. 60/R/2016, il Concessionario costituisce deposito cauzionale per l'importo di Euro 271,49 pari a una annualità del canone per l'attraversamento.

La garanzia di cui sopra è svincolata alla fine della concessione, previa verifica anche a mezzo sopralluogo dell'esatto adempimento degli obblighi ed oneri assunti con il presente atto.

In tutti i casi in cui l'Amministrazione, in dipendenza delle condizioni contenute nel presente atto, prelevi somme dal deposito cauzionale, queste dovranno essere reintegrate dal concessionario entro 30 (trenta) giorni naturali e consecutivi.

Ai sensi dell'art. 28 del D.P.G.R. 60/R/2016 s.m.i., e della D.G.R.T. n. 1555 del 27/12/2022 e della D.G.R.T. n. 1237/2024, la concessione è soggetta al pagamento di un canone annuo di Euro 339,36 per un attraversamento (D.G.R.T. 1555/2022, all. A uso 11 - attraversamenti sotterranei o utilizzando manufatti esistenti), ridotto del 20% a seguito della richiesta effettuata dal concessionario ai sensi dell'art. 29 del D.P.G.R. 60/R/2016 e per importo quindi pari a Euro 271,49.

Il primo canone annuo relativo al 2025 è versato dal concessionario anticipatamente alla data del decreto di concessione, per l'importo di Euro 271,49 riferito all'intera annualità per un attraversamento.

Per le successive annualità, il canone annuo, soggetto a revisione e rivalutato secondo legge, sarà dovuto per anno solare e dovrà essere corrisposto, anche se il Concessionario non possa o non voglia fare uso in tutto o in parte della concessione, salvo il diritto di rinuncia.

L'obbligo del pagamento del canone cessa al termine della annualità in corso alla data di ricezione della comunicazione di rinuncia, ovvero al termine della annualità in corso alla data di effettivo rilascio dell'area, qualora non coincidente con la rinuncia.

Il Concessionario prende atto che, ai sensi dell'art. 1219 c.2 n. 3 C.C., in caso di mancata corresponsione del canone dovuto, la mora si verifica automaticamente senza necessità del relativo atto di costituzione di messa in mora (cd. mora *ex re*).

Ai sensi dell'art. 1 c.2 lett. a) della L.R. 2 del 30/12/1971, il Concessionario si impegna a corrispondere l'imposta regionale sulle concessioni statali dei beni del demanio e del patrimonio indisponibile dello Stato, di cui all'articolo 2 della legge 16 maggio 1970 n. 281, secondo le modalità previste dall'art. 28 del Regolamento approvato con D.P.G.R. 60/R del 12/8/2016, in misura pari al 50% del canone annuo, anticipatamente alla data del decreto di concessione.

Il mancato rispetto del pagamento del canone e dell'imposta regionale nei termini previsti comporta l'applicazione degli interessi legali vigenti nel periodo, con decorrenza dal giorno successivo a quello stabilito come termine ultimo per il pagamento.

Dato atto che il Concessionario, con riferimento alla presente pratica:

- ha costituito deposito cauzionale a garanzia dell'esatto adempimento degli obblighi contrattuali, ai sensi dell'art. 31 del D.P.G.R. 60/R/2016 s.m.i, della D.G.R.T. 1555/2022 e della D.G.R.T. n. 1237/2024, per l'importo di Euro 271,49 pari ad una annualità del canone, mediante bollettino CBILL n. 30113800000049822 in data 20/03/2025;
- ha effettuato il pagamento del canone annualità 2025, ai sensi dell'art. 28 del D.P.G.R. 60/R/2016 s.m.i, della D.G.R.T. 1555/2022 e della D.G.R.T. n. 1237/2024, di importo pari ad euro Euro 271,49 corrispondente a tre ratei mensili, mediante bollettino CBILL n. 30113800000049721 in data 20/03/2025;
- ha effettuato il pagamento dell'imposta regionale sulle concessioni, prevista dall'articolo 2 della legge 16/05/1970 n. 281, dell'importo di Euro 135,75 per l'annualità 2025 pari al 50% del canone di concessione come previsto dall'art.1 della L.R. n.2 del 30/12/1971, mediante bollettino CBILL n. 30113400000056204 in data 19/03/2025;
- ha effettuato il pagamento a titolo di indennità, annualità 2020 – 2024, per un attraversamento esistente, di importo pari ad Euro 1.707,72, mediante bollettino CBILL n. 30115600000014134 in data 18/03/2025;

Per quanto non espressamente previsto dal presente decreto di concessione si applicano le vigenti disposizioni, di legge e di regolamento, statali e regionali, ed in particolare il codice civile, la normativa concernente il buon regime delle acque, nonché l'igiene e la sicurezza pubblica, l'edilizia e l'urbanistica vigenti nel territorio dove i beni sono ubicati.

RILEVATO che l'inosservanza delle condizioni e prescrizioni cui è vincolato il presente provvedimento, al pari dell'inosservanza delle norme contenute nel Capo VII del R.D. 523/1904, comporterà denuncia all'Autorità giudiziaria ai sensi dell'art. 374 della L. 2248/1865 allegato F, oltre le sanzioni di cui all'articolo 9 della L.R. 80/2015.

Tutto ciò premesso e considerato

DECRETA

1. di rilasciare ad Acque S.p.a., con sede legale in Empoli (FI), via Garigliano 1, codice fiscale n. 05175700482, quanto segue:

1.1 la concessione per la realizzazione e gestione dell'attraversamento del tratto tombato del Fosso Forra Cieca - BV2445 con condotta idrica interrata nella carreggiata stradale di via Cosimini nel comune di Pieve a Nievole (PT);

1.2 l'autorizzazione per la posa della condotta in parallelismo, nella fascia di rispetto dello stesso fosso tombato, in destra idrografica, posata per un tratto di circa 200 metri nella carreggiata stradale di via Cosimini nel comune di Pieve a Nievole (PT);

2. di autorizzare l'esecuzione delle opere ai soli fini idraulici ai sensi e per gli effetti dell'art. 2, comma 1, lettera i) e lettera n) della L.R. 80/2015 e degli artt. 2 e 93 del R.D. 523/1904 così come descritto e rappresentato negli elaborati sopra elencati;

3. di stabilire che la concessione ha durata di anni 19 (diciannove), secondo le condizioni e le clausole espresse in precedenza;

4. di dare atto che gli effetti della concessione decorrono dalla data di certificazione del presente decreto;

5. di disporre che la realizzazione delle opere in argomento sia sottoposta alle prescrizioni tecniche e generali individuate in premessa;

6. di dichiarare che gli obblighi derivanti dalla presente concessione sono regolati come stabilito in premessa;

7. di dare atto che:

- l'allegato "A", contenente i dati identificativi del legale rappresentante della società richiedente, del responsabile del procedimento e del funzionario istruttore, è parte integrante del presente decreto,

- l'autorizzazione con concessione di cui al presente atto è rilasciata ai soli fini di tutela delle opere idrauliche e del buon regime delle acque pubbliche, giusto l'art. 2 del R.D. 523/1904, e pertanto fatti salvi e impregiudicati i diritti di terzi. Il destinatario è tenuto a munirsi di tutti gli ulteriori titoli abilitativi e atti di assenso previsti dalle leggi vigenti,

- il richiedente è a conoscenza che, ferme restando le vigenti disposizioni urbanistiche del Comune interessato, in assenza della presente concessione non possono iniziare i lavori;

8. di dare, altresì, atto che, ai sensi dell'art. 3, ultimo comma, della L. 241/1990 e s.m.i., avverso il presente decreto può essere proposto ricorso all'Autorità giudiziaria competente o, in alternativa, al Presidente della Repubblica, rispettivamente entro 60 e 120 giorni dal suo ricevimento.

IL DIRIGENTE

Allegati n. 1

*A dati del legale rappresentante, responsabile del procedimento e tecnico
istruttore*

5918ff26f009d861a33cc45c0341be60cd829a497ed1570c09614bfe2cb14e24

**REGIONE TOSCANA**

DIREZIONE DIFESA DEL SUOLO E PROTEZIONE CIVILE

SETTORE GENIO CIVILE TOSCANA NORD

Responsabile di settore Andrea MORELLI

Incarico: DECR. DIRIG. CENTRO DIREZIONALE n. 1436 del 28-01-2025

Decreto soggetto a verifica di cui all'art. 7 del disciplinare di controllo ai sensi della DGR n. 521/2024

Numero adozione: 7539 - Data adozione: 14/04/2025

Oggetto: R.D. 523/1904 - L. 37/1994 - Reg. 60/R/2016 - L.R. 41/2018 - Pratica idraulica n. 5058 - SIDIT 546/2025 - PROC. 997/2025.

Concessione ed Autorizzazione idraulica per i lavori di sistemazione di versanti interessati da frane e smottamenti in destra idrografica del corso d'acqua denominato Solcaccio Rio Selvano (TN27850) e lungo il corso d'acqua afferente il Demanio idrico in Loc. Vallico di Sotto nel Comune di Fabbriche di Vergemoli (LU)

Il presente atto è pubblicato sul BURT ai sensi degli articoli 4, 5, 5 bis e 5 ter della l.r. 23/2007 e sulla banca dati degli atti amministrativi della Giunta regionale ai sensi dell'art.18 della l.r. 23/2007.

Data certificazione e pubblicazione in banca dati ai sensi L.R. 23/2007 e ss.mm.: 15/04/2025

Documento informatico firmato digitalmente ai sensi del testo unico D.P.R. 28 dicembre 2000,n. 445, del D.Lgs. 7 marzo 2005, n. 82 e norme collegate, il quale sostituisce il testo cartaceo e la firma autografa.

Numero interno di proposta: 2025AD008716

IL DIRIGENTE

VISTO il R.D. 523/1904 “Testo unico delle disposizioni di legge intorno alle opere idrauliche delle diverse categorie” e s.m.i.;

VISTO la L. 37/94 “Norme per la tutela ambientale delle aree demaniali dei fiumi, torrenti, laghi e altre acque pubbliche”;

VISTA la L.R. 79/2012 “Nuova disciplina in materia di consorzi di bonifica. Modifiche alla L.R. 69/2008 e alla L.R.91/1998. Abrogazione della L.R. 34/1994”;

VISTA la L.R. 80/2015 "Norme in materia di difesa del suolo, tutela delle risorse idriche e tutela della costa e degli abitati costieri", ed in particolare l'art. 2 lett. i);

RICHIAMATO il DPGR 60/R del 12/08/2016 “Regolamento in attuazione dell’articolo 5 della legge regionale 28 dicembre 2015 n. 80 “Norme in materia di difesa del suolo, tutela delle risorse idrica e tutela della costa e degli abitati costieri” recante disciplina del rilascio delle concessioni per l’utilizzo del demanio idrico e criteri per la determinazione dei canoni, come modificato dal DPGR 45/R dell’8/8/2017;

VISTA la D.G.R.T. n. 888 del 07/08/2017 “determinazione dei canoni per l’uso del demanio idrico” e ss.mm.ii;

VISTA la L.R. 41/2018 “Disposizioni in materia di rischio di alluvioni e di tutela dei corsi d’acqua in attuazione del decreto legislativo 23 febbraio 2010, n. 49 (Attuazione della direttiva 2007/60/CE relativa alla valutazione e alla gestione dei rischi di alluvioni). Modifiche alla l.r. 80/2015 e alla l.r. 65/2014”;

RICHIAMATO il D.P.G.R. 42/R del 25/07/2018 “Regolamento per lo svolgimento delle attività di polizia idraulica, polizia delle acque, e servizio di piena, in attuazione dell'articolo 5 della legge regionale 28 dicembre 2015, n. 80 (Norme in materia di difesa del suolo, tutela delle risorse idrica e tutela della costa e degli abitati costieri).”;

VISTA la D.G.R.T. n. 1555 del 27/12/2022 “Aggiornamento dei canoni per l'uso del demanio idrico ai sensi della l.r. n. 80/2015 e del d.p.g.r. n. 60/R/2016 ”;

VISTA la D.C.R.T. n. 25 del 23/04/2024: "Modifiche al reticolo idrografico e di gestione di cui alla legge regionale 27 dicembre 2012 n. 79, approvato con deliberazione del Consiglio regionale n. 55 del 11/07/2023";

VISTA l’istanza di Concessione ed Autorizzazione Idraulica acquisita agli atti di questo Settore tramite nota Prot. n. 89125 del 06/02/2025, a cui è stato attribuito il numero di pratica idraulica n. 5058 – SIDIT 546/2025 – PROC. 997/2025 , presentata dal Comune di Fabbriche di Vergemoli (LU), con sede legale in Loc. Campaccio n. 2, nel Comune di Fabbriche di Vergemoli (LU), con codice fiscale 02335530461, tramite il tecnico incaricato iscritto all’Ordine dei Geologi della Toscana al n. 1420, costituita dai seguenti elaborati in forma digitale:

- Istanza su SIDIT – Riepilogo pratica;
- Relazione Tecnica;
- Corografia;
- Estratto catastale;
- Elaborato grafico con planimetria;

DATO ATTO che il Responsabile del procedimento è stato nominato con ordine di servizio n. 23 del 25/11/2022;

PRESO ATTO che i lavori previsti fanno parte dell'intervento di sistemazione di versanti interessati da frane e smottamenti in destra idrografica del corso d'acqua denominato Solcaccio Rio Selvano (TN27850) e lungo il corso d'acqua afferente il Demanio idrico in Loc. Vallico di Sotto nel Comune di Fabbriche di Vergemoli (LU);

DATO ATTO che il progetto è relativo alle opere di ingegneria naturalistica di sistemazione di un versante con presenza di frane e smottamenti nei pressi del centro abitato di Vallico di Sotto, nel Comune di Fabbriche di Vergemoli (LU) e da realizzarsi sulla sponda in destra idraulica del Rio Selvano. Nel dettaglio i lavori consistono nella realizzazione di briglie in pietrame e legname, e una canaletta in legname da realizzare per la regimazione delle acque di un corso d'acqua minore e per le sistemazioni dei versanti limitrofi;

Preso atto degli elaborati tecnici allegati all'istanza, dai quali si rileva che l'intervento è subordinato ad autorizzazione idraulica in quanto ci sono opere ricadenti in fascia di rispetto del Solcaccio Rio Selvano, e a concessione idraulica perché alcune opere ricadono in un'area di demanio idrico non inserita nel Reticolo Idrografico alla destra del Solcaccio Rio Selvano;

DATO ATTO che dagli accertamenti istruttori eseguiti si rileva quanto segue:

- le opere in progetto ricadono in fascia di rispetto del corso d'acqua denominato Solcaccio Rio Selvano, iscritto nel Reticolo Idrografico con codice TN27850, e in corrispondenza del dell'area di demanio idrico non inserita nel Reticolo Idrografico in destra del Rio Selvano;
- il tecnico ha prodotto le verifiche idrauliche attestando la compatibilità idraulica ai sensi dell'art. 3 comma 5 della L.R. 41/2018 per le opere ricadenti in fascia di rispetto del Rio Selvano;
- l'area oggetto d'intervento ricade all'interno dell'area protetta del Parco delle Alpi Apuane, pertanto in data 11/02/2025 con prot. 0101560 è stato richiesto il contributo di competenza. Dato atto che decorsi 30 gg non sono pervenuti i contributi istruttori richiesti, in riferimento all'art. 17 bis della L. 241/90 si ritiene comunque accolto;
- l'intervento nella sua interezza è consentito ed ammissibile ai sensi dell'art. 3 comma 2 della L.R. 41/2018;

CONSIDERATO che il Comune ha manifestato l'urgenza di avviare i lavori di messa in sicurezza, nelle more del rilascio del decreto è stato autorizzato l'avvio dei lavori con autorizzazione preventiva del 11/02/2025 con nota Prot. 0101574;

DATO ATTO che la richiesta è volta ad ottenere l'uso a titolo esclusivo e temporaneo delle aree appartenenti al Demanio dello Stato – Ramo idrico di pertinenza dei corsi d'acqua sopra indicati, relativa ai lavori di sistemazione di versanti interessati da frane e smottamenti in destra idrografica del corso d'acqua denominato Solcaccio Rio Selvano (TN27850) in Loc. Vallico di Sotto nel Comune di Fabbriche di Vergemoli (LU) censito catastalmente al NCEU sul Foglio 105, part. 861-862-871-2318 del Comune di Fabbriche di Vergemoli (LU);

CONSIDERATO che il tecnico progettista ha attestato le condizioni di compatibilità idraulica dell'uso richiesto dell'area del demanio idrico, di cui all'art. 3 comma 5 della L.R. 41/18;

DATO ATTO che la concessione dell'area demaniale può essere assentita con assegnazione diretta in quanto rientra tra quelle previste dall'art. 13 del Regolamento 60/R/2016 e successiva modifica;

VISTO in particolare l'art. 24 comma 6 del succitato Regolamento, ai sensi del quale la Concessione è rilasciata senza il disciplinare, dando atto che il presente decreto contiene gli elementi essenziali e le clausole che regolano il rapporto giuridico tra la Regione Toscana, in qualità di Amministrazione concedente e Concessionario;

RILEVATO che gli elaborati progettuali nella loro stesura finale, quelli che descrivono l'esecuzione delle opere per la richiesta in oggetto, ed ai quali si riferisce il seguente atto sono quelli sopra riportati e che, a seguito della verifica della completezza della documentazione, è stato assegnato alla Pratica idraulica il n. 5058 – SIDIT 546/2025 – PROC. 997/2025;

CONSIDERATO che:

- gli interventi previsti rientrano tra quelli autorizzabili ai sensi dell'art. 3 comma 2 della L.R. 41/2018;
- il progetto delle opere in oggetto presenta i requisiti per essere autorizzato con le prescrizioni di seguito riportate;
- la realizzazione dei lavori in oggetto è disciplinata dal Capo VII del R.D 523/1904 e dalla normativa regionale di riferimento;

DATO ATTO che, nella realizzazione delle opere dovranno essere osservate le prescrizioni tecniche particolari e prescrizioni generali di seguito riportate e le disposizioni disciplinate dal Capo VII del RD. 523/1904 e dalla normativa nazionale e regionale di riferimento:

PRESCRIZIONI TECNICHE

- durante l'esecuzione dei lavori non dovrà essere mai impedito o ostacolato il regolare deflusso delle acque né essere mai ridotta l'efficienza idraulica del tratto di corso d'acqua interessato dai lavori;
- durante l'esecuzione dei lavori dovranno essere messi in atto tutti gli accorgimenti e le precauzioni necessarie affinché l'interferenza con la dinamica fluviale non determini aggravio di rischio idraulico ed in generale pericolo per l'incolumità delle persone e danni ai beni pubblici e privati;
- tutte le opere provvisorie occorrenti per l'esecuzione dei lavori dovranno ingombrare il meno possibile l'alveo del corso d'acqua ed in ogni caso dovranno essere rimosse a lavori ultimati e comunque prima del sopraggiungere delle piene;
- tutti i lavori dovranno essere eseguiti a perfetta regola d'arte secondo le normative, le specifiche e le linee guida esistenti per i materiali da costruzione e le modalità realizzative;
- al termine dei lavori eventuali materiali di risulta dovranno essere allontanati dal cantiere e ripristinato lo stato dei luoghi;
- dovrà essere sempre garantito l'accesso all'alveo al personale del Genio Civile Toscana Nord od altro da tale Ente individuato, addetto alla vigilanza e alla manutenzione del corso d'acqua;
- i lavori che in qualsiasi modo interesseranno l'alveo dei corsi d'acqua dovranno essere eseguiti in condizioni meteorologiche favorevoli;
- i lavori dovranno essere svolti in conformità alle disposizioni per la salvaguardia dell'ittiofauna contenute e dovranno essere adottati tutti gli accorgimenti necessari al fine di evitare intorbidamenti che possano arrecare danno alla fauna ittica;
- prescrizioni sul taglio di alberature : eventuali autorizzazioni dovranno essere ottenute a cura del richiedente;
- al termine dei lavori dovrà essere ripristinato lo stato dei luoghi interessato dal cantiere e da occupazioni temporanee, comprensivo di tutte quelle aree che hanno visto il passaggio dei mezzi sia lungo le rive degli alvei che sulle viabilità di accesso;
- i lavori dovranno essere realizzati così come rappresentati negli elaborati grafici presentati ed elencati nelle premesse;

PRESCRIZIONI TECNICHE PARTICOLARI

- avere cura di assicurare in ogni momento il regolare deflusso delle acque senza che il lavoro sia causa di rigurgiti a monte che, nel caso di piogge improvvise, possono causare danni per esondazioni, rimanendo responsabile dei danni a persone e cose che venissero a verificarsi;
- l'Impresa ha l'obbligo di deviare con opportune opere provvisorie le acque fluenti superficiali e di drenare quelle sotterranee in modo tale che il fondo degli scavi si mantenga sempre asciutto per consentire i lavori previsti;
- l'Impresa dovrà curare con particolare cura la stabilità dei fronti e delle pareti di scavo affinché sia garantita la massima sicurezza di chi opera sul fondo o nelle immediate vicinanze del fronte di scavo, nonché alle opere contigue esistenti.
- Nella realizzazione della palificata, sia a parete singola che doppia, la palificata andrà interrata con una inclinazione di 10°÷15° verso monte ed il paramento frontale dovrà avere un'inclinazione finale di 60° per garantire la miglior crescita delle piante. Si consiglia di utilizzare tronchi con diametro non inferiore ai 20 cm, per evitare la rottura del legno in corrispondenza delle giunture. I correnti esterni ed interni devono essere messi in opera in modo tale da risultare sfalsati, così come sfalsati devono risultare i correnti sui diversi piani; anche i montanti dovranno essere messi in opera in modo sfalsato nei diversi piani, allo scopo di avere una ottimale distribuzione dei pesi e delle eventuali spinte;
- Nel progetto viene dichiarato che in alternativa al legname con tondame scortecciato per le palificate, sono previste eventualmente le barre di acciaio con Dn 220mm. Si prescrive di valutare come ulteriore alternativa l'eventuale utilizzo di una barriera anti filtrazione con palancole, da considerare per tutto lo sviluppo del versante;
- Il rivestimento previsto con biostuoia per la canaletta in legno, si consiglia l'utilizzo di biostuoia biodegradabile con idrosemia, formata da un cuscinetto di fibre di paglia trattenute da un lato da una sottile rete sintetica foto ossidabile e dall'altro da un film di cellulosa per conferire una maggiore compattezza;

PRESCRIZIONI GENERALI

- l'autorizzazione di cui al presente atto riguarda esclusivamente l'esecuzione delle opere indicate in premessa, per cui ogni variazione od ogni ulteriore opera o attività non indicata negli elaborati progettuali inoltrati dovrà essere sottoposta ad ulteriore esame del Settore Genio Civile per la nuova eventuale autorizzazione prima della esecuzione;
- i lavori dovranno iniziare entro 12 (dodici) mesi dalla data di rilascio del presente atto pena la perdita di validità dello stesso. Nel caso in cui le opere non fossero ancora iniziate entro tale scadenza, l'autorizzazione deve essere considerata automaticamente decaduta senza ulteriore comunicazione da parte dello scrivente ufficio;
- l'autorizzazione di cui al presente atto ha validità di 36 (trentasei) mesi, dalla data di adozione del presente atto a pena di decadenza senza ulteriori comunicazione da parte dello scrivente Ufficio, salvo richiesta di rinnovo da presentarsi almeno 30 (trenta) giorni prima della scadenza;
- le opere saranno eseguite a totale cura e spese del richiedente;
- il richiedente dovrà comunicare allo scrivente Settore la data di inizio lavori con un anticipo di almeno giorni 15 (quindici), la data di fine lavori entro giorni 15 (quindici) dalla loro ultimazione e trasmettere copia della dichiarazione di rispondenza delle opere stesse a quanto oggetto di autorizzazione e dell'avvenuto recepimento delle prescrizioni contenute nel presente atto;
- il richiedente, ai fini dell'esecuzione delle opere, è tenuto a munirsi di tutti i titoli abilitativi, autorizzativi e degli atti di assenso, comunque denominati, previsti dalle leggi vigenti;
- con il presente Decreto si intendono autorizzati, per tutta la durata della concessione, tutti gli interventi manutentivi ordinari che si rendessero necessari al corretto esercizio del bene concesso, nel rispetto comunque delle normative vigenti al momento;

- il concessionario dovrà comunicare preventivamente a questa Amministrazione, la data d'inizio dei predetti lavori manutentivi e dovrà altresì presentare, a corredo di tale comunicazione, documentazione tecnica esplicativa;

Il Concessionario inoltre:

- rimane il solo ed unico responsabile agli effetti del risarcimento di tutti i danni che fossero arrecati alla proprietà privata, a cose o persone per effetto di quanto autorizzato e comunque tenendo indenne la Regione Toscana da qualsiasi responsabilità, anche giudiziale, per eventuali danni, reclami o molestie che potessero derivare dai lavori in oggetto;
- è obbligato, ai sensi dell'art.2 del R.D. n.523/1904 ad eseguire a proprie spese e non appena ricevutane intimazione, tutte quelle varianti e modifiche, compresa anche l'eventuale demolizione delle opere stesse e la messa in pristino dello stato dei luoghi, che, a giudizio insindacabile dell'Autorità idraulica, si rendessero necessarie per garantire il buon regime idraulico o in seguito all'accertamento di effetti dannosi delle opere stesse o per le variate condizioni del corso d'acqua o per ogni altro pubblico interesse che potesse sopravvenire;
- dovrà provvedere inoltre a ripristinare tempestivamente qualsiasi danno o guasto causato alle opere idrauliche ed al corso d'acqua in generale per effetto della presente autorizzazione, in conformità alle prescrizioni che saranno impartite dalla competente autorità idraulica;
- è tenuto alla osservanza delle disposizioni del R.D. 25/07/1904 n. 523 sulle opere idrauliche, nonché delle prescrizioni legislative e regolamentari vigenti, quali quelle concernenti la tutela delle acque pubbliche, dell'agricoltura, della fauna ittica, dell'industria, dell'igiene e della pubblica incolumità;
- dovrà provvedere alla manutenzione ordinaria e straordinaria dell'area demaniale e delle opere autorizzate anche in caso di danni dipendenti dal regime idraulico del fosso interessato;
- dovrà assumere la custodia dell'area demaniale in concessione, oltreché delle opere realizzate, mantenendole in buono stato, preservandole dal pericolo di distruzione o danneggiamento, salvaguardandole da intrusioni e manomissioni da parte di soggetti non autorizzati;
- è tenuto a porre in essere tutte le misure necessarie a garantire la stabilità nel tempo dei manufatti, anche in dipendenza del mutevole regime del corso d'acqua, previo ottenimento dell'autorizzazione dell'Amministrazione Concedente, dichiarando fin d'ora di non aver nulla a pretendere per qualsiasi danno eventualmente occorso alle opere oggetto di concessione ed agli utilizzatori, per effetto delle piene e dei fenomeni di dinamica fluviale;
- è tenuto a non mutare la destinazione del bene in concessione, né apportarvi aggiunte, innovazioni o altro senza la preventiva autorizzazione della Concedente, prendendo atto che tutte le opere addizionali e di miglioria autorizzate resteranno acquisite al demanio senza che il Concessionario possa avere diritto a rimborsi o indennizzi e che qualora il Concessionario esegua le predette opere senza autorizzazione sarà tenuto alla rimessa in pristino, a propria cura e spese, salvo che la Concedente non ritenga di mantenerle senza alcun onere a proprio carico; sarà tenuto inoltre al risarcimento degli eventuali danni;
- si obbliga a non cedere la Concessione né subconcedere, anche parzialmente, il bene oggetto di concessione;
- è reso edotto che il Concedente potrà disporre, mediante atto amministrativo, la revoca della presente concessione in qualunque momento, con effetto immediato, qualora intervengano ragioni di regimazione idraulica del corso d'acqua interessato o che l'opera stessa sia in seguito giudicata incompatibile per il buon regime idraulico del corso d'acqua interessato o ragioni di pubblica utilità o per qualsiasi ragione di pubblico interesse;
- è pienamente consapevole che l'inadempimento da parte del Concessionario degli obblighi previsti dal presente Decreto di concessione, costituisce causa di decadenza, che si verifica in particolare nei casi di:

- a) violazione delle disposizioni e prescrizioni contenute in disposizioni legislative, regolamentari e nel presente Decreto;
 - b) violazione del divieto di cessione della Concessione e di sub-concessione anche parziale dell'area;
 - c) esecuzione dei lavori in difformità del progetto autorizzato. Prima di dichiarare la decadenza con apposito decreto, la Concedente comunicherà un termine non inferiore a 30 giorni entro il quale il Concessionario potrà presentare le proprie deduzioni;
- è consapevole che una volta dichiarato decaduto non spetterà alcun rimborso per le opere realizzate e per le spese sostenute;
 - è consapevole che alla cessazione della concessione, per decorrenza del termine di durata sopra indicato, revoca, rinuncia, la concessione si risolve col conseguente obbligo per il Concessionario di ripristinare, a proprie spese, i luoghi, nel termine assegnato;
 - qualora non ottemperi a quanto sopra, si farà luogo all'esecuzione d'ufficio in danno del Concessionario, salvo che su istanza di questi l'Amministrazione concedente non ritenga di esonerarlo, nel qual caso il Concessionario non avrà diritto a compensi od indennizzi di sorta, e fatta salva la facoltà della Concedente di acquisire le opere al demanio, senza oneri per l'amministrazione;
 - è reso edotto che per quanto non espressamente previsto dal presente Decreto di Concessione si applicano le vigenti disposizioni, di legge e di regolamento, statali e regionali, ed in particolare il codice civile, la normativa concernente il buon regime delle acque, nonché l'igiene e la sicurezza pubblica, l'edilizia e l'urbanistica vigenti nel territorio dove i beni sono ubicati;

DATO ATTO che l'inadempimento da parte del Concessionario degli obblighi previsti dal presente Decreto di concessione, costituisce causa di decadenza, che si verifica in particolare nei casi di:

- a) violazione delle disposizioni e prescrizioni contenute in disposizioni legislative, regolamentari e nel presente Decreto;
- b) violazione del divieto di cessione della Concessione e di sub-concessione anche parziale dell'area;
- c) esecuzione dei lavori in difformità del progetto autorizzato. Prima di dichiarare la decadenza con apposito decreto, la Concedente comunicherà un termine non inferiore a 30 giorni entro il quale il Concessionario potrà presentare le proprie deduzioni;

RICORDATO che:

- al Concessionario dichiarato decaduto non spetterà alcun rimborso per le opere realizzate e per le spese sostenute;
- qualora il Concessionario non ottemperi a quanto sopra, si farà luogo all'esecuzione d'ufficio in danno del Concessionario, salvo che su istanza di questi l'Amministrazione concedente non ritenga di esonerarlo, nel qual caso il Concessionario non avrà diritto a compensi od indennizzi di sorta, e fatta salva la facoltà della Concedente di acquisire le opere al demanio, senza oneri per l'amministrazione;
- per quanto non espressamente previsto dal presente Decreto di Concessione si applicano le vigenti disposizioni, di legge e di regolamento, statali e regionali, ed in particolare il codice civile, la normativa concernente il buon regime delle acque, nonché l'igiene e la sicurezza pubblica, l'edilizia e l'urbanistica vigenti nel territorio dove i beni sono ubicati;

DATO ATTO che il Concedente potrà disporre, mediante atto amministrativo, la revoca della presente concessione in qualunque momento, con effetto immediato, qualora intervengano ragioni di regimazione idraulica del corso d'acqua interessato o che l'opera stessa sia in seguito giudicata incompatibile per il buon regime idraulico del corso d'acqua interessato o ragioni di pubblica utilità o per qualsiasi ragione di pubblico interesse;

RITENUTO, sulla base dell'esperita istruttoria, di stabilire in anni 19 (diciannove) la durata della concessione, che potrà essere rinnovata nei soli casi previsti dal Regolamento e con le modalità nel medesimo stabilite, esclusivamente a seguito di istanza da presentare almeno 30 (trenta) giorni prima della scadenza del termine di concessione;

DATO ATTO che nel periodo di validità della concessione, il canone dovrà essere corrisposto anche se il Concessionario non possa o non voglia fare uso in tutto o in parte della concessione e che, in caso di rinuncia, il pagamento del canone è dovuto fino alla data di presentazione della relativa richiesta;

DATO ATTO che i Comuni sono esonerati dal versamento del deposito cauzionale ai sensi dell'art.31 c. 4bis del regolamento 60/R/2016;

DATO ATTO che i Comuni sono esonerati dal versamento degli oneri istruttori, ai sensi dell'art.34 c.3 del regolamento 60/R/2016, dell'imposta di bollo, ai sensi del D.P.R. n. 642 del 26/10/72 e s.m.i.;

DATO ATTO che ai sensi dell'art. 33 c. 1 del Regolamento 60/R/2016 e ss.mm.ii. la concessione è rilasciata al Comune risulta essere a titolo gratuito;;

DATO ATTO che il presente atto è sostanzialmente conforme allo schema approvato con Decreto del Direttore n. 463 del 12/02/2016;

RILEVATO che l'inosservanza delle condizioni e prescrizioni cui è vincolato il presente provvedimento, al pari dell'inosservanza delle norme contenute nel Capo VII del R.D. 523/1904, comporterà denuncia all'Autorità Giudiziaria ai sensi dell'art. 374 della L. 2248/1865 allegato F);

DECRETA

1. DI RILASCIARE a favore del Comune di Fabbriche di Vergemoli (LU), con sede legale in Loc. Campaccio n. 2, nel Comune di Fabbriche di Vergemoli (LU), con codice fiscale 02335530461, la concessione, per l'uso a titolo esclusivo e temporaneo delle aree appartenenti al Demanio dello Stato Ramo Idrico in Loc. Vallico di Sotto nel Comune di Fabbriche di Vergemoli (LU), così come sopra descritto e rappresentato negli elaborati sopra elencati della Pratica idraulica n. 5058 – SIDIT 546/2025 – PROC. 997/2025 ;
2. DI AUTORIZZARE il Comune di Fabbriche di Vergemoli (LU) allo svolgimento dei lavori di sistemazione di versanti interessati da frane e smottamenti in destra idrografica del corso d'acqua denominato Solcaccio Rio Selvano (TN27850) in Loc. Vallico di Sotto nel Comune di Fabbriche di Vergemoli (LU) , ai soli fini idraulici ai sensi e per gli effetti dell'art. 2, comma 1, lettera i) e lettera n) della L.R. 80/2015 e degli artt. 2, 93, 95, 97 e 98 così come sopra descritto e rappresentato negli elaborati sopra elencati allegati alla Pratica idraulica n. 5058 – SIDIT 546/2025 – PROC. 997/2025 ;
3. DI DARE ATTO che la concessione di cui al presente atto è rilasciata ai soli fini di tutela delle opere idrauliche e del buon regime delle acque pubbliche, giusto l'art. 2 del R.D. 523/1904, e pertanto fa salvi e impregiudicati i diritti di terzi. Il destinatario è tenuto a munirsi di tutti gli ulteriori titoli abilitativi e atti di assenso previsti dalle leggi vigenti;

4. DI DISPORRE che la realizzazione delle opere sia sottoposta alle prescrizioni individuate in premessa, e nessuna variazione potrà essere introdotta senza la preventiva autorizzazione da parte di questo Settore;
5. DI STABILIRE che l'autorizzazione all'esecuzione delle opere ha validità di anni 3 (tre) dalla data di adozione del presente atto;
6. DI STABILIRE che la concessione ha durata di anni 19 (diciannove) a decorrere dalla data di adozione del presente Decreto e che il canone di concessione, non è dovuto ai sensi dell'art. 33 comma 1 del Regolamento 60/R/2016, fatte salve modifiche future da parte dell'organo esecutivo regionale;
7. DI NOTIFICARE il presente atto tramite PEC al soggetto richiedente;
8. DI DARE ATTO che avverso il presente provvedimento è ammesso ricorso nei confronti dell'autorità giudiziaria competente nei termini di legge.

IL DIRIGENTE



REGIONE TOSCANA

DIREZIONE DIFESA DEL SUOLO E PROTEZIONE CIVILE

SETTORE GENIO CIVILE TOSCANA SUD

Responsabile di settore Renzo RICCIARDI

Incarico: DECR. DIRIG. CENTRO DIREZIONALE n. 10159 del 14-05-2024

Decreto soggetto a verifica di cui all'art. 7 del disciplinare di controllo ai sensi della DGR n. 521/2024

Numero adozione: 7550 - Data adozione: 14/04/2025

Oggetto: Pratica SIDIT n. 24209/2019 (Proc.24391/2019) - T.U. 11/12/1933 n. 1775 - Concessione di derivazione di acque pubbliche sotterranee mediante un pozzo in Località Valle Giardino-Alberese nel Comune di Grosseto (GR), per uso agricolo.

Il presente atto è pubblicato sul BURT ai sensi degli articoli 4, 5, 5 bis e 5 ter della l.r. 23/2007 e sulla banca dati degli atti amministrativi della Giunta regionale ai sensi dell'art.18 della l.r. 23/2007. E' escluso dalla pubblicazione l'allegato A nel rispetto dei limiti alla trasparenza posti dalla normativa statale.

Data certificazione e pubblicazione in banca dati ai sensi L.R. 23/2007 e ss.mm.: 15/04/2025

Documento informatico firmato digitalmente ai sensi del testo unico D.P.R. 28 dicembre 2000,n. 445, del D.Lgs. 7 marzo 2005, n. 82 e norme collegate, il quale sostituisce il testo cartaceo e la firma autografa.

Numero interno di proposta: 2025AD008930

IL DIRIGENTE

VISTI:

- il R.D. 11/12/1933, n. 1775;
- il D.L.vo 31/03/1998, n. 112;
- la legge n. 241 del 1990 “Nuove norme del procedimento amministrativo”, come modificata dalla legge n. 69 del 2009 e s.m.i.;
- il D. Lgs. del 03/04/2006 n. 152, “Norme in materia ambientale”, artt. 95 e 96;
- la Deliberazione del Consiglio della Regione Toscana n. 6 del 25/01/2005 “Approvazione del piano di tutela delle acque”;
- i regolamenti emanati dalla Regione Toscana di cui al D.P.G.R. 21/04/2015 n. 51/R/2015 e al D.P.G.R. 16/08/2016 n. 61/R/2016 e il successivo D.P.G.R. n. 46/R/2017 che approva modifiche ai Regolamenti 60/R/2016, 61/R/2016 e 51/R/2015;
- la L.R. n. 80 del 28/12/2015 “Norme in materia di difesa del suolo, tutela delle risorse idriche e tutela della costa e degli abitati costieri”;
- la D.G.R. n. 1341 del 29/12/2015 “Indirizzi operativi per lo svolgimento delle funzioni amministrative regionali in materia di difesa del suolo ai sensi dell’art. 9 comma 4 della L.R. 22/2015”;
- la D.G.R. 23/02/2016 n. 122 per il subentro nei procedimenti ai sensi dell’art. 11bis comma 2 della L.R. 22/2015 in materia di difesa del suolo;
- la Legge 29 dicembre 2021, n°233;
- la Delibera n. 1035 del 05/08/2019 “ Disposizioni in materia di concessioni per l’utilizzo delle acque”;
- Delibera n. 1219 del 02/11/2022 “Aggiornamento dei canoni e degli indennizzi del demanio idrico al tasso di inflazione programmata per l’annualità 2022, ai sensi dell’articolo 6, comma 2 della L.R. 28 dicembre 2015 n. 80”.
- la Delibera n. 1208 del 23/10/2023 “Aggiornamento per l’annualità 2023 dei canoni di concessione per l’uso di acqua e degli indennizzi tenendo conto di quanto previsto dal Documento di Economia e Finanza (NADEF) in merito al "tasso di inflazione programmata (TIP)" del 4,3%”
- L.R. n. 58 del 24/12/2024 "Legge di stabilità per l'anno 2025".

VISTA l’istanza presentata al protocollo della Regione Toscana in data 24/12/2019 con prot. 479163 dalla ditta richiedente (come identificato nell’allegato disciplinare, che costituisce parte integrante e sostanziale del presente atto), con la quale viene chiesta la concessione per derivazione di acqua da un pozzo ad uso agricolo in Loc. Valle Giardino-Alberese nel Comune di Grosseto - Pratica SIDIT n. 24209/2019 (Proc.24391/2019);

VISTO il disciplinare, contenente gli obblighi e le condizioni cui è vincolato il rapporto di concessione di derivazione di acqua pubblica, firmato in data 10/04/2025, allegato al presente atto sotto la lettera A, facente parte integrante e sostanziale;

CONSIDERATO CHE:

- l’emungimento interessa un pozzo in Loc. Valle Giardino-Alberese individuato catastalmente nel Comune di Grosseto (GR), al Foglio 146 particella 201;
- il volume annuale è di 15415 metri cubi;
- la portata di acqua massima richiesta è di 14 litri al secondo e la portata media di concessione è pari a 0,49 litri al secondo;

- a seguito degli accertamenti effettuati è possibile stabilire che le condizioni locali corrispondono a quanto riportato negli atti tecnici presentati a corredo della domanda di concessione;

ACCERTATA la regolarità tecnica attestante la correttezza dell'azione amministrativa del presente atto che con la sottoscrizione dello stesso viene attestata;

DATO ATTO:

- che l'imposta di bollo è stata assolta ai sensi del DPR 642/72;
- che a seguito dell'esperita istruttoria non sono emersi ulteriori elementi volti a determinare un provvedimento di diniego al rilascio dell'atto di concessione demaniale idrica;
- dell'assenza di conflitto di interessi da parte del Dirigente sottoscrittore, ai sensi dell'art. 6 bis della L. 7 agosto 1990, n. 241, introdotto dalla L. 6 novembre 2012, n. 190;

RICHIAMATA la nota del Direttore n. 0318318 del 05/06/2024 della Direzione Difesa del Suolo e Protezione Civile con la quale vengono forniti ai settori dei Geni Civili regionali indirizzi operativi in merito alle previsioni di cui al comma 6 dell'art. 16 del D.L. 152/2021, convertito con L. 233/2021.

PRESO ATTO che nella nota sopra citata la Direzione comunica che verrà fatto interpello al Ministero competente per la corretta interpretazione del comma 6 dell'art. 16 del D.L. 152/2021 e che, nelle more dell'ottenimento di tale interpretazione ministeriale, gli indirizzi operativi si rendono necessari al fine di dare risposta alle numerose richieste provenienti dal territorio per far fronte alle colture irrigue già impiantate.

DATO ATTO che, come previsto negli indirizzi operativi sopra citati, sono stati acquisiti i nulla osta, pareri tecnici e contributi necessari per la definizione dell'istruttoria preordinata al rilascio della presente concessione ai sensi dell'art. 49 del Reg. 61/R/2016 nonché il parere dell'Autorità di Bacino distrettuale previsto dall'art. 7, comma 2 del R.D. 1775/1933 in ordine alla compatibilità dell'utilizzazione con le previsioni del piano di tutela.

CONSIDERATO che tutti i soggetti interpellati si sono espressi in modo tale da consentire la conclusione favorevole dell'iter istruttorio;

VISTO in particolare il parere favorevole espresso dall'Autorità di Bacino Distrettuale dell'Appennino Settentrionale;

RITENUTO comunque di dover garantire la tutela dei corpi idrici che si trovino in stato inferiore a buono mediante l'espressa previsione di sospensione/revoca in qualsiasi momento del prelievo se ciò si renderà necessario per tutelare il regime dei corsi d'acqua (in particolare il minimo deflusso vitale), o a seguito dell'espressione sull'applicabilità del comma 6 dell'art. 16 del D.L. 152/2021.

DATO ATTO che il responsabile del procedimento amministrativo, ai sensi della Legge 241/1990 e s.m.i., è il sottoscritto Dirigente;

Tutto ciò premesso e considerato:

DECRETA

1. di rilasciare alla ditta richiedente (come identificata nel disciplinare, allegato A, che costituisce parte integrante e sostanziale del presente atto), entro i limiti di disponibilità dell'acqua e fatti

salvi i diritti di terzi, la Concessione demaniale idrica per la derivazione di acque pubbliche sotterranee mediante un pozzo nel Comune di Grosseto (GR) Loc. Valle Giardino-Alberese, su terreno contraddistinto al N.C.T. al Foglio 146 particella 201, Pratica SIDIT n. 24209/2019 (Proc.24391/2019);

2. di concedere il prelievo per una portata massima di 14 litri al secondo e una portata media annua di 0,49 litri al secondo per un volume massimo di 15415 metri cubi/anno per un periodo di utilizzo dell'acqua compreso dal 1 Gennaio al 31 Dicembre di ogni anno;
3. di stabilire la durata della concessione in anni 10 (dieci) successivi e continui a decorrere dal 31/12/2019, data di scadenza della concessione per la quale è stato richiesto il rinnovo;
4. di dare atto che la concessione è subordinata alla corresponsione di canone annuale;
5. di dare atto che l'esercizio della derivazione di acque pubbliche sarà conforme al contenuto degli elaborati progettuali presentati a corredo dell'istanza e avverrà secondo le prescrizioni contenute nel disciplinare allegato al presente atto sotto la lettera A, facente parte integrante e sostanziale; redatto in conformità allo schema approvato con Delibera G.R. n. 194 del 16/03/2016 e sottoscritto dal richiedente;
6. di dare atto che la Regione Toscana resta sollevata da ogni onere e responsabilità in dipendenza dell'attingimento, inclusi gli eventuali danni verso terzi e qualsiasi altro danno si possa verificare, durante l'esercizio della derivazione, alle persone ed alla proprietà pubblica e privata, che saranno in ogni caso posti a carico del Concessionario;
7. di riservarsi la facoltà di modificare sospendere o revocare la presente concessione in qualunque momento, senza che possano avanzarsi pretese di alcun tipo, se ciò si renderà necessario per tutelare il regime dei corsi d'acqua, o a seguito dell'espressione sull'applicabilità del comma 6 dell'art. 16 del D.L. 152/2021;
8. di trasmettere il presente atto alla ditta richiedente e all'Autorità di Distretto, così come previsto dalle Linee guida di cui alla nota della Direzione Difesa del Suolo e Protezione Civile n. 0318318 del 05/06/2024;

Avverso il presente provvedimento è ammesso ricorso nei confronti dell'autorità giudiziaria competente nei termini di legge.

IL DIRIGENTE

Allegati n. 1

A

DISCIPLINARE

e5a3441d2adaec01054c15387bb3caa01d76d5613f7df28ae65695cbadd17259

**REGIONE TOSCANA**

DIREZIONE DIFESA DEL SUOLO E PROTEZIONE CIVILE

SETTORE GENIO CIVILE VALDARNO CENTRALE

Responsabile di settore Fabio MARTELLI

Incarico: DECR. DIRIG. CENTRO DIREZIONALE n. 10159 del 14-05-2024

Decreto soggetto a verifica di cui all'art. 7 del disciplinare di controllo ai sensi della DGR n. 521/2024

Numero adozione: 7553 - Data adozione: 14/04/2025

Oggetto: R.D. 523/1904, L.R. 80/2015 e D.P.G.R. 60/R/2016. Concessione per realizzazione e gestione dell'attraversamento del tratto tombato del Fosso Fra Carlo - BV2484 con condotta idrica interrata nella carreggiata stradale di via Cosimini nel comune di Pieve a Nievole (PT). SIDIT: pratica n. 8276/2024 , procedimento n. 11514/2024, codice locale n. 5033A.

Il presente atto è pubblicato sul BURT ai sensi degli articoli 4, 5, 5 bis e 5 ter della l.r. 23/2007 e sulla banca dati degli atti amministrativi della Giunta regionale ai sensi dell'art.18 della l.r. 23/2007. E' escluso dalla pubblicazione l'allegato A nel rispetto dei limiti alla trasparenza posti dalla normativa statale.

Data certificazione e pubblicazione in banca dati ai sensi L.R. 23/2007 e ss.mm.: 15/04/2025

Documento informatico firmato digitalmente ai sensi del testo unico D.P.R. 28 dicembre 2000,n. 445, del D.Lgs. 7 marzo 2005, n. 82 e norme collegate, il quale sostituisce il testo cartaceo e la firma autografa.

Numero interno di proposta: 2025AD008840

IL DIRIGENTE

VISTI gli artt. 2 e 93 del R.D. 523/1904 “Testo unico delle disposizioni di legge intorno alle opere idrauliche delle diverse categorie” e s.m.i.;

VISTA la L. 37/94 “Norme per la tutela ambientale delle aree demaniali dei fiumi, torrenti, laghi e altre acque pubbliche”;

VISTO il D.Lgs. 112 del 31/03/1998 “Conferimento di funzioni e compiti amministrativi dello Stato alle regioni ed agli enti locali”, in attuazione del capo I della legge 15 marzo 1997, n. 59;

VISTA la L.R. 41/2018 “Disposizioni in materia di rischio di alluvioni e di tutela dei corsi d’acqua in attuazione del decreto legislativo 23 febbraio 2010, n. 49 (Attuazione della direttiva 2007/60/CE relativa alla valutazione e alla gestione dei rischi di alluvioni). Modifiche alla l.r. 80/2015 e alla l.r. 65/2014”;

VISTA la L.R. 79/2012 “Nuova disciplina in materia di consorzi di bonifica. Modifiche alla l.r. 69/2008 e alla L.R. 91/1998. Abrogazione della L.R. 34/1994”;

VISTA la L.R. 80/2015 “Norme in materia di difesa del suolo, tutela delle risorse idriche e tutela della costa e degli abitati costieri”, ed in particolare l’art. 2 lett. i) e lett. g);

VISTA la D.C.R.T. n. 101/2016, modificata con D.C.R. 25/2024, con cui, ai sensi della L.R. 79/12, è stato individuato il reticolo idrografico e il reticolo di gestione;

VISTO il decreto del direttore n. 463 del 12/02/2016 recante “Approvazione degli schemi di decreto per l’esercizio delle funzioni in materia di difesa del suolo e tutela della costa di competenza della Direzione Difesa del suolo e protezione civile”;

VISTA la D.G.R.T. n. 194 del 16/03/2016 recante “Approvazione degli schemi tipo di disciplinare, come da D.G.R.T. 29 dicembre 2015 n. 1341, ed ulteriori disposizioni per l’istruttoria ed il rilascio”;

VISTO il D.P.G.R. n. 60/R del 12/08/2016 “Regolamento di attuazione dell’art. 5 della L.R. n. 80 del 28/12/2015” e le successive modifiche ed integrazioni, intervenute con D.P.G.R. 45/R del 08/08/2017;

VISTE la D.G.R.T. n. 1555 del 27/12/2022 “Aggiornamento dei canoni per l’uso del demanio idrico ai sensi della L.R. n. 80/2015 e del D.P.G.R. n. 60/R/2016” e la D.G.R.T. n. 1237 del 04/11/2024 “Aggiornamento dei canoni e degli indennizzi al tasso di inflazione programmata per l’annualità 2024, ai sensi dell’articolo 6, comma 2 della L.R. 28 dicembre 2015 n. 80 (Norme in materia di difesa del suolo, tutela delle risorse idriche e tutela della costa e degli abitati costieri)” e richiamato, per quanto non diversamente disposto, il contenuto delle delibere n. 888 del 07/08/2017, n.1414 del 17/12/2018 e n.229 del 24/02/2020;

VISTA la L.R. n.2 del 30/12/1971 “Istituzione dei tributi propri della Regione”, nella quale all’art. 1 l’imposta regionale sulle concessioni statali dei beni del demanio e del patrimonio indisponibile prevista dall’articolo 2 della legge 16/05/1970 n. 281, è commisurata al 50% del canone di concessione;

VISTA la nota acquisita al protocollo generale di questo Ente in data 14/01/2025 al n. 18073 con la quale la società Acque S.p.A. ha chiesto ai sensi dell’art. 29 del d.p.g.r. 60/R/2016 l’applicazione del canone ridotto;

VISTA l’istanza di concessione presentata da Acque S.p.a., con sede legale in Empoli (FI), via Garigliano 1, codice fiscale n. 05175700482, a firma del legale rappresentante i cui dati personali sono riportati nell’allegato A al presente atto, avente ad oggetto la sostituzione di condotta idrica in attraversamento del fosso Fra Carlo e del Fosso Forra Cieca, in via Cosimini nel Comune di Pieve a Nievole (PT), acquisita agli atti di questo settore, tramite portale SiDIT - Codice richiesta: RS-8517, con prot. n. 587571 del 11/11/2024;

DATO ATTO che il richiedente ha provveduto ad effettuare il pagamento di

- Euro 100,00 di oneri istruttori mediante bollettino CBILL n. 30113600000321400 in data 20/03/2025;

- Euro 16,00 di imposta di bollo per la presentazione dell’istanza, mediante invio di dichiarazione redatta ai sensi del D.P.R. 28/12/2000 n. 445 e s.m.i., contenente marca da bollo n. 01240211777091 del 03/09/2024;

- Euro 16,00 di imposta di bollo per la pubblicazione del presente atto, mediante invio di dichiarazione redatta ai sensi del D.P.R. 28/12/2000 n. 445 e s.m.i., contenente marca da bollo n. 01240211794275 del 27/02/2025;

DATO ATTO che i nominativi del Responsabile del Procedimento, designato con Ordine di Servizio n. 84 del 27/02/2024, e del tecnico istruttore della pratica sono riportati nell'allegato A al presente atto;

DATO ATTO che, a seguito della verifica della completezza della documentazione, all'istanza è stato assegnato il numero di pratica 5033A (SIDIT: prat. 8276/2024 , proc. 11514/2024);

DATO ATTO che le opere relative al presente decreto interessano il fosso Fra Carlo nel tratto tombato censito con ID BV2484, appartenente al reticolo idrografico individuato con la L.R. 79/2012 aggiornato con D.C.R.T. 25/2024;

VISTA la documentazione progettuale trasmessa tramite RS-8517, con richiamato prot. n. 587571 del 11/11/2024, identificata dal richiedente con "progetto n. I24A5245-24", e considerato che, ai fini della presente autorizzazione, rilevano i seguenti elaborati conservati agli atti dell'ufficio:

- R.IDR.1_relazione-via-Cosimini
- T.GE.1 Corografia Aerofotogrammetria,
- T.GE.2 _Inquadramento catastale e vincoli
- T.ID.1 _Tracciato di progetto
- T.IDR.1b Fascia tutela Fosso Fra Carlo
- TC1 _Planimetria cantiere

CONSIDERATO che il progetto prevede la sostituzione della rete idrica lungo via Cosimini nel comune di Pieve a Nievole (PT) mediante posa in opera di nuova condotta, interrata nella carreggiata stradale, in attraversamento e parallelismo dei fossi tombati Fra Carlo e Forra Cieca;

DATO ATTO che

- con il presente atto di autorizza l'attraversamento del tratto tombato del fosso Fra Carlo con nuova condotta idrica in ghisa sferoidale DN100, protetta da tubo guaina in PVC De250 e getto di malta di cemento armato con rete elettrosaldata, posata nella carreggiata stradale di via Cosimini mediante scavo tradizionale di trincea, si autorizza altresì il parallelismo per un tratto di circa 15 m, nella fascia di tutela dei 10 m dal ciglio dello stesso fosso tombato in destra idrografica, nei pressi dell'incrocio con via Ancona in comune di Pieve a Nievole (PT)

- l'attraversamento e il parallelismo al fosso Forra Cieca è autorizzato con pratica 5033B

CONSIDERATO CHE da una ricerca presso l'archivio a disposizione di questo settore non risulta alcuna concessione in essere, relativa alla vecchia condotta idrica da sostituire in attraversamento del fosso Fra Carlo in via Cosimini;

PRESO ATTO che la concessione richiesta comporta l'occupazione di un'area demaniale ed è ascrivibile alla casistica "attraversamenti sotterranei o utilizzando manufatti esistenti" rappresentata al punto 11 dell'allegato A alla D.G.R.T. 1555 del 27/12/2022 "Aggiornamento dei canoni per l'uso del demanio idrico...";

DATO ATTO che per la concessione dell'area si può procedere ad assegnazione diretta in quanto le opere sopra descritte rientrano in una delle fattispecie di cui all'art. 13 del regolamento approvato con D.P.G.R. 60/R/2016 s.m.i.;

VISTO anche l'art. 24 comma 6 dello stesso regolamento approvato con D.P.G.R. 60/R/2016 s.m.i., ai sensi del quale la concessione è rilasciata senza il corredo di un disciplinare, dando atto che il presente decreto contiene gli elementi essenziali e le clausole che regolano il rapporto giuridico tra la Regione Toscana, in qualità di Amministrazione concedente e concessionario;

CONSIDERATO che:

- il progetto delle opere in oggetto, verificata la compatibilità idraulica di cui all'art. 3 della l.r. 41/2018, presenta i requisiti per essere autorizzato;

- la realizzazione dei lavori in oggetto è disciplinata dal Capo VII del R.D. 523/1904 e dalla normativa regionale di riferimento;

DATO ATTO che, nella realizzazione delle opere dovranno essere osservate le prescrizioni tecniche e generali, che vengono di seguito specificate.

PRESCRIZIONI TECNICHE:

- la condotta in attraversamento dovrà attestarsi alla maggior distanza possibile dall'estradosso del manufatto di tombamento del fosso e non dovrà interessare in alcun modo detto manufatto, in particolare in relazione alla sua staticità, pervietà ed ispezionabilità;
- qualora, a seguito di verifica dell'effettiva profondità del tombamento esistente e quindi nel rispetto della prescrizione di cui al punto precedente, non fosse possibile l'attraversamento in soletta stradale, dovrà prevedersi l'attraversamento in subalveo, da proporre come variante al progetto autorizzato e previo ottenimento di necessaria autorizzazione rilasciata dall'ufficio del Genio Civile;
- la vecchia condotta dovrà essere rimossa o completamente accecata con iniezione di malta cementizia;
- le lavorazioni dovranno svolgersi in condizioni meteorologiche e di deflusso favorevoli, verificando costantemente le previsioni meteorologiche al sito <http://www.cfr.toscana.it/> oppure al sito <http://www.lamma.rete.toscana.it/>. In caso di condizioni meteo avverse e comunque con emissioni di stati di allerta giallo, arancione o rosso, i lavori dovranno essere immediatamente interrotti e l'area al di sopra del tombamento dovrà essere liberata da persone, mezzi d'opera e materiali; resta nelle responsabilità del richiedente, del direttore dei lavori e dell'appaltatore la verifica quotidiana dello stato di allerta;
- in fase di esecuzione dei lavori si dovrà fare la massima attenzione per non compromettere la stabilità di tutti i manufatti già esistenti nell'area d'intervento. Il ripristino di eventuali danni sarà effettuato a completa cura e spesa del richiedente;
- eseguita la posa in opera della condotta, si dovrà provvedere al tempestivo ripristino dell'intera area interessata dai lavori, con specifico riguardo per le parti che interessano il corso d'acqua e la fascia di rispetto idraulica, dei quali dovranno essere ricostituite la continuità e l'integrità anche mediante il posizionamento e la compattazione di idonei materiali;
- qualora si renda necessario, da parte dei soggetti competenti in materia di difesa del suolo, effettuare interventi di varia natura riguardanti il corpo idrico in argomento, che possano in qualunque modo interessare la condotta oggetto della presente concessione, la società richiedente apporterà, a propria cura e spese, tutte le modifiche ritenute necessarie dall'Autorità idraulica, incluso lo spostamento della tubazione ed il ripristino dello stato dei luoghi;
- in caso di danneggiamenti, dovuti ad eventi di piena, filtrazioni dall'alveo ovvero cedimenti delle opere idrauliche esistenti, oppure da interventi idraulici urgenti eseguiti dall'Ente competente, il richiedente non avrà niente a pretendere, restando a suo completo carico ogni lavoro di ripristino da eseguirsi;
- le opere e lavorazioni previste in progetto non dovranno causare alcuna riduzione delle sezioni di deflusso, né locali modifiche della quota di sommità degli argini;
- durante l'esecuzione dei lavori non dovrà essere mai impedito o ostacolato il regolare deflusso delle acque, né essere mai ridotta l'efficienza idraulica dei tratti dei corsi d'acqua interessati dai lavori;
- durante l'esecuzione dei lavori dovranno essere messi in atto tutti gli accorgimenti e le precauzioni necessarie affinché l'interferenza con la dinamica fluviale non determini aggravio di rischio idraulico ed in generale pericolo per l'incolumità delle persone e danni ai beni pubblici e privati;
- al termine dei lavori eventuali materiali di risulta dovranno essere allontanati dal cantiere e ripristinato lo stato dei luoghi;
- tutti i lavori dovranno essere realizzati a perfetta regola d'arte secondo le normative vigenti anche in materia di salute e sicurezza nei luoghi di lavoro, le specifiche e le linee guida esistenti per i materiali da costruzione e le modalità esecutive. Le opere finite dovranno risultare conformi ai disegni esaminati salvo le diverse prescrizioni contenute nel presente atto;
- dovrà essere sempre garantito l'accesso all'alveo al personale degli Enti competenti, addetto alla vigilanza e alla manutenzione del corso d'acqua;
- il richiedente dovrà comunicare a questo settore la data di inizio lavori con un anticipo di almeno 5 giorni, anche tramite la casella di posta elettronica del funzionario istruttore, indicata nell'allegato A, specificando il numero della pratica, il richiedente e il Comune dove si svolgono i lavori, il nominativo della ditta esecutrice, i contatti del referente di cantiere e, qualora previsto, il nominativo e i contatti del direttore dei lavori;

MANUTENZIONE

- la società richiedente esegue, con oneri a proprio carico ed alle condizioni e prescrizioni riportate nel presente atto, la manutenzione ordinaria dei manufatti oggetto di concessione, al fine di assicurarne nel tempo uno stato di conservazione compatibile con l'esercizio dell'attività cui essi sono destinati, in modo che non debbano costituire criticità per lo stato della sponda e l'officiosità idraulica;

- le attività di manutenzione ordinaria sono soggette a comunicazione trasmessa a questo ufficio con preavviso di almeno 5 (cinque) giorni, mentre la manutenzione straordinaria deve essere preceduta dall'autorizzazione ai fini idraulici ai sensi del R.D. n. 523/1904;

PRESCRIZIONI GENERALI:

- l'autorizzazione di cui al presente atto riguarda esclusivamente l'esecuzione delle opere indicate in premessa, per cui ogni variazione od ogni ulteriore opera o attività non indicata negli elaborati progettuali inoltrati, od altro comunque non previsto, dovrà essere sottoposto ad ulteriore esame di questo Settore per la nuova eventuale autorizzazione prima della loro esecuzione;

- l'autorizzazione ha validità di 36 mesi dalla data del presente atto, a pena di decadenza senza ulteriori comunicazioni da parte dello scrivente ufficio; ai sensi dell'art. 10 del regolamento 42/R/18 potrà essere richiesto il rinnovo;

- le opere saranno eseguite a totale cura e spese del richiedente;

- il richiedente, ai sensi dell'art. 11 del d.p.g.r. 42/R/18, entro 60 (sessanta) giorni dovrà dare comunicazione del termine dei lavori attestando che le opere e gli interventi sono stati realizzati ed ultimati in conformità al progetto autorizzato e alle successive varianti autorizzate e nel rispetto delle condizioni espresse nel provvedimento autorizzativo;

ONERI ED OBBLIGHI DEL CONCESSIONARIO

- Il Concessionario, ai fini dell'uso previsto, dell'esecuzione delle opere, dell'esercizio delle attività, è tenuto a munirsi di tutti i titoli abilitativi, autorizzativi e degli atti di assenso, comunque denominati, previsti dalle leggi vigenti.

Il Concessionario si obbliga a propria cura e spese:

- ad assumere la custodia delle aree demaniali in concessione, oltre che delle opere realizzate, mantenendole in buono stato, preservandole dal pericolo di distruzione o danneggiamento, salvaguardandole da intrusioni e manomissioni da parte di soggetti non autorizzati;

- a porre in essere tutte le misure necessarie a garantire la stabilità nel tempo dei manufatti, anche in dipendenza del mutevole regime del corso d'acqua, previo ottenimento dell'autorizzazione dell'Amministrazione Concedente, dichiarando fin d'ora di non aver nulla a pretendere per qualsiasi danno eventualmente occorso alle opere oggetto di concessione ed agli utilizzatori, per effetto delle piene e dei fenomeni di dinamica fluviale;

- a consentire l'accesso al personale di vigilanza incaricato dalla Concedente, che potrà in ogni momento effettuare verifiche per accertare lo stato di manutenzione dell'area e impartire l'ordine di effettuare gli interventi eventualmente necessari, ad insindacabile giudizio della Concedente, per garantire il buon regime delle acque, oltre che, in ogni momento, l'accesso e il transito, per le opportune operazioni di vigilanza, al personale del Genio Civile ed ai mezzi addetti al servizio di piena e di polizia idraulica;

- a sollevare fin d'ora la Concedente da ogni onere e responsabilità per qualsiasi danno derivante alle persone ed alla proprietà pubblica e privata a seguito di inadeguata manutenzione o di inadeguata custodia del bene demaniale in concessione, assumendosi gli oneri del risarcimento;

- a rispettare le leggi ed i regolamenti ed ordinamenti di polizia urbana e di pubblica sicurezza, nonché la normativa in materia di polizia delle acque contenuta nel R.D. 523/1904 e nel R.D. 1775/1933, tenendo fin d'ora indenne la Concedente da ogni conseguenza determinata dalla inosservanza di essi;

- a non mutare la destinazione del bene in concessione, né apportarvi aggiunte, innovazioni o altro senza la preventiva autorizzazione della Concedente, prendendo atto che tutte le opere addizionali e di miglioria autorizzate resteranno acquisite al demanio senza che il Concessionario possa avere diritto a rimborsi o indennizzi e che qualora il Concessionario esegua le predette opere senza autorizzazione sarà tenuto alla rimessa in pristino, a propria cura e spese, salvo che la Concedente non ritenga di mantenerle senza alcun onere a proprio carico, oltre che al risarcimento degli eventuali danni;

- ad assumersi gli oneri di qualsiasi natura gravanti sul bene, ivi compresi gli oneri tributari;
- a non cedere né sub concedere, neppure parzialmente, il bene oggetto di concessione. Nei casi in cui è previsto il subentro ai sensi del regolamento regionale in materia, dovrà essere presentata apposita istanza, nei tempi e con le modalità stabiliti dal regolamento stesso; resta fermo che gli obblighi del Concessionario perdureranno fino a che il nuovo soggetto non avrà ottenuto il rilascio della concessione.

DURATA DELLA CONCESSIONE – REVOCA – DECADENZA - CESSAZIONE

La concessione avrà la durata di anni 19 (diciannove) decorrenti dalla data di certificazione del presente decreto di concessione, e sarà rinnovabile, nei soli casi previsti dall'art. 13 comma 1 lett. a), b), c) e g) del Regolamento approvato con D.P.G.R. 60/R/2016 e con le modalità nel medesimo stabilite, esclusivamente a seguito di istanza da presentare, a pena di inammissibilità, almeno 30 giorni prima della scadenza del termine di concessione. È escluso il rinnovo tacito della concessione;

Il Concedente potrà disporre, mediante atto amministrativo, la revoca della presente concessione in qualunque momento, con effetto immediato, per sopravvenute ragioni di pubblico interesse e, comunque, qualora intervengano ragioni di regimazione idraulica del corso d'acqua interessato o che l'opera stessa sia in seguito giudicata incompatibile con il buon regime idraulico del corso d'acqua o per qualsiasi ragione di pubblico interesse, con specifico riferimento agli eventi che ne avrebbero determinato il diniego (art. 38 D.P.G.R. 60/R/2016 s.m.i.);

L'inadempimento da parte del Concessionario degli obblighi previsti dall'art. 38 del D.P.G.R. 60/R/2016 s.m.i. e dal presente decreto di concessione, costituisce causa di decadenza, che si verifica in particolare nei casi di:

- violazione delle disposizioni e prescrizioni contenute in disposizioni legislative, regolamentari o nel presente atto di concessione;
- mancato pagamento, totale o parziale, di tre annualità del canone;
- esecuzione dei lavori in difformità dal progetto autorizzato
- non uso protratto per due anni delle aree e delle relative pertinenze
- violazione del divieto di cessione della concessione e di sub-concessione a terzi compresi gli Enti Pubblici;
- mancata realizzazione dei manufatti, ove previsti, nei tempi e con le modalità prescritti dalla concessione.

Prima di dichiarare la decadenza con apposito decreto, la Concedente comunicherà un termine non inferiore a 30 giorni entro il quale il Concessionario potrà presentare le proprie deduzioni.

Al Concessionario dichiarato decaduto non spetterà alcun rimborso per le opere realizzate e per le spese sostenute.

Fatte salve le eventuali sanzioni di cui all'art. 9 della L.R. 80/2015, il Concessionario decaduto è soggetto all'obbligo di rilascio delle aree e al ripristino dei luoghi. Nel caso di mancato rilascio è eseguito lo sfratto in via amministrativa.

Alla cessazione della concessione, per decorrenza del termine di durata sopra indicato, revoca, rinuncia, la concessione si risolve col conseguente obbligo per il Concessionario di ripristinare, a proprie spese, i luoghi, nel termine assegnato.

Qualora il Concessionario non ottemperi a quanto sopra, si farà luogo all'esecuzione d'ufficio in danno del Concessionario, salvo che su istanza di questi l'Amministrazione concedente non ritenga di esonerarlo, nel qual caso il Concessionario non avrà diritto a compensi od indennizzi di sorta, e fatta salva la facoltà della Concedente di acquisire le opere al demanio, senza oneri per l'amministrazione;

Il Concessionario è edotto che, in caso di accertata incompatibilità idraulica dei manufatti oggetto della presente concessione, ovvero dei manufatti ai quali risulta incorporato, ancorato o staffato, da parte dell'Autorità competente, gli stessi potranno essere oggetto di rimozione o adeguamento. In tal caso, il Concessionario si obbliga a rimuovere oppure adeguare i manufatti in concessione, a propria cura e spese, entro i termini stabiliti dall'Amministrazione concedente, con l'avvertenza che la mancata ottemperanza costituisce causa di decadenza della concessione.

Il Concessionario si obbliga sin d'ora a tenere indenne la Concedente dalle spese necessarie per le opere di sistemazione delle aree pubbliche specificamente coinvolte dagli interventi di cui alla presente concessione ed a ripristinare a regola d'arte le aree medesime nei tempi stabiliti.

Il soggetto richiedente e concessionario inoltre:

- rimane il solo ed unico responsabile agli effetti del risarcimento di tutti i danni che fossero arrecati alla proprietà privata, o cose o persone per effetto di quanto autorizzato e comunque tenendo indenne la Regione Toscana da qualsiasi responsabilità, anche giudiziale, per il mancato rispetto delle normative vigenti anche a tutela della salute e sicurezza nei luoghi di lavoro, per eventuali danni, reclami o molestie che potessero derivare dai lavori in oggetto;

- è obbligato, ai sensi dell'art. 2 del R.D. n. 523/1904 ad eseguire a proprie spese e non appena ricevutane intimazione, tutte quelle varianti e modifiche, compresa anche l'eventuale demolizione delle opere stesse e la messa in pristino dello stato dei luoghi, che, a giudizio insindacabile dell'Autorità idraulica, si rendessero necessarie per garantire il buon regime idraulico o in seguito all'accertamento di effetti dannosi delle opere stesse o per le variate condizioni del corso d'acqua o per ogni altro pubblico interesse che potesse sopravvenire;

- dovrà provvedere inoltre a ripristinare tempestivamente qualsiasi danno o guasto causato alle opere idrauliche ed al corso d'acqua in generale per effetto della presente autorizzazione, in conformità alle prescrizioni che saranno impartite dalla competente autorità idraulica;

- è tenuto alla osservanza delle disposizioni del R.D. n. 523/1904 sulle opere idrauliche, nonché delle prescrizioni legislative e regolamentari vigenti, quali quelle concernenti la tutela delle acque pubbliche, dell'agricoltura, della fauna ittica, dell'industria, dell'igiene e della pubblica incolumità.

CAUZIONE - CANONE - IMPOSTA REGIONALE

A garanzia dell'esatto adempimento degli obblighi contrattuali, ai sensi dell'art. 31 del D.P.G.R. 60/R/2016, il Concessionario costituisce deposito cauzionale per l'importo di Euro 271,49 pari a una annualità del canone per l'attraversamento.

La garanzia di cui sopra è svincolata alla fine della concessione, previa verifica anche a mezzo sopralluogo dell'esatto adempimento degli obblighi ed oneri assunti con il presente atto.

In tutti i casi in cui l'Amministrazione, in dipendenza delle condizioni contenute nel presente atto, prelevi somme dal deposito cauzionale, queste dovranno essere reintegrate dal concessionario entro 30 (trenta) giorni naturali e consecutivi.

Ai sensi dell'art. 28 del D.P.G.R. 60/R/2016 s.m.i., e della D.G.R.T. n. 1555 del 27/12/2022 e della D.G.R.T. n. 1237/2024, la concessione è soggetta al pagamento di un canone annuo di Euro 339,36 per un attraversamento (D.G.R.T. 1555/2022, all. A uso 11 - attraversamenti sotterranei o utilizzando manufatti esistenti), ridotto del 20% a seguito della richiesta effettuata dal concessionario ai sensi dell'art. 29 del D.P.G.R. 60/R/2016 e per importo quindi pari a Euro 271,49.

Il primo canone annuo relativo al 2025 è versato dal concessionario anticipatamente alla data del decreto di concessione, per l'importo di Euro 271,49 riferito all'intera annualità per un attraversamento.

Per le successive annualità, il canone annuo, soggetto a revisione e rivalutato secondo legge, sarà dovuto per anno solare e dovrà essere corrisposto, anche se il Concessionario non possa o non voglia fare uso in tutto o in parte della concessione, salvo il diritto di rinuncia.

L'obbligo del pagamento del canone cessa al termine della annualità in corso alla data di ricezione della comunicazione di rinuncia, ovvero al termine della annualità in corso alla data di effettivo rilascio dell'area, qualora non coincidente con la rinuncia.

Il Concessionario prende atto che, ai sensi dell'art. 1219 c.2 n. 3 C.C., in caso di mancata corresponsione del canone dovuto, la mora si verifica automaticamente senza necessità del relativo atto di costituzione di messa in mora (cd. mora *ex re*).

Ai sensi dell'art. 1 c.2 lett. a) della L.R. 2 del 30/12/1971, il Concessionario si impegna a corrispondere l'imposta regionale sulle concessioni statali dei beni del demanio e del patrimonio indisponibile dello Stato, di cui all'articolo 2 della legge 16 maggio 1970 n. 281, secondo le modalità previste dall'art. 28 del Regolamento approvato con D.P.G.R. 60/R del 12/8/2016, in misura pari al 50% del canone annuo, anticipatamente alla data del decreto di concessione.

Il mancato rispetto del pagamento del canone e dell'imposta regionale nei termini previsti comporta l'applicazione degli interessi legali vigenti nel periodo, con decorrenza dal giorno successivo a quello stabilito come termine ultimo per il pagamento.

Dato atto che il Concessionario, con riferimento alla presente pratica:

- ha costituito deposito cauzionale a garanzia dell'esatto adempimento degli obblighi contrattuali, ai sensi dell'art. 31 del D.P.G.R. 60/R/2016 s.m.i, della D.G.R.T. 1555/2022 e della D.G.R.T. n. 1237/2024, per l'importo di Euro 271,49 pari ad una annualità del canone, mediante bollettino CBILL n. 30113200000066364 in data 20/03/2025;
- ha effettuato il pagamento del canone annualità 2025, ai sensi dell'art. 28 del D.P.G.R. 60/R/2016 s.m.i, della D.G.R.T. 1555/2022 e della D.G.R.T. n. 1237/2024, di importo pari ad euro Euro 271,49 corrispondente all'intera annualità, mediante bollettino CBILL n. 30113200000066465 in data 20/03/2025;
- ha effettuato il pagamento dell'imposta regionale sulle concessioni, prevista dall'articolo 2 della legge 16/05/1970 n. 281, dell'importo di Euro 135,75 per l'annualità 2025 pari al 50% del canone di concessione come previsto dall'art.1 della L.R. n.2 del 30/12/1971, mediante bollettino CBILL n. 30113400000056103 in data 20/03/2025;
- ha effettuato il pagamento a titolo di indennità, annualità 2020 – 2024, per un attraversamento esistente, di importo pari ad Euro 1.707,72, mediante bollettino CBILL n. 30115600000014235 in data 18/03/2025;

Per quanto non espressamente previsto dal presente decreto di concessione si applicano le vigenti disposizioni, di legge e di regolamento, statali e regionali, ed in particolare il codice civile, la normativa concernente il buon regime delle acque, nonché l'igiene e la sicurezza pubblica, l'edilizia e l'urbanistica vigenti nel territorio dove i beni sono ubicati.

RILEVATO che l'inosservanza delle condizioni e prescrizioni cui è vincolato il presente provvedimento, al pari dell'inosservanza delle norme contenute nel Capo VII del R.D. 523/1904, comporterà denuncia all'Autorità giudiziaria ai sensi dell'art. 374 della L. 2248/1865 allegato F, oltre le sanzioni di cui all'articolo 9 della L.R. 80/2015.

Tutto ciò premesso e considerato

DECRETA

1. di rilasciare ad Acque S.p.a., con sede legale in Empoli (FI), via Garigliano 1, codice fiscale n. 05175700482, quanto segue:

1.1 la concessione per la realizzazione e gestione dell'attraversamento del tratto tombato del Fosso Fra Carlo - BV2484 con condotta idrica interrata nella carreggiata stradale di via Cosimini nel comune di Pieve a Nievole (PT);

1.2 l'autorizzazione per la posa della condotta in parallelismo, nella fascia di rispetto del Fosso Fra Carlo, in destra idrografica, posata in carreggiata stradale di via Cosimini per un tratto di circa 15 metri in prossimità dell'incrocio con via Ancona, nel comune di Pieve a Nievole (PT);

2. di autorizzare l'esecuzione delle opere ai soli fini idraulici ai sensi e per gli effetti dell'art. 2, comma 1, lettera i) e lettera n) della L.R. 80/2015 e degli artt. 2 e 93 del R.D. 523/1904 così come descritto e rappresentato negli elaborati sopra elencati;

3. di stabilire che la concessione ha durata di anni 19 (diciannove), secondo le condizioni e le clausole espresse in precedenza;

4. di dare atto che gli effetti della concessione decorrono dalla data di certificazione del presente decreto;

5. di disporre che la realizzazione delle opere in argomento sia sottoposta alle prescrizioni tecniche e generali individuate in premessa;

6. di dichiarare che gli obblighi derivanti dalla presente concessione sono regolati come stabilito in premessa;

7. di dare atto che:

- l'allegato "A", contenente i dati identificativi del legale rappresentante della società richiedente, del responsabile del procedimento e del funzionario istruttore, è parte integrante del presente decreto,

- l'autorizzazione con concessione di cui al presente atto è rilasciata ai soli fini di tutela delle opere idrauliche e del buon regime delle acque pubbliche, giusto l'art. 2 del R.D. 523/1904, e pertanto fatti salvi e impregiudicati i diritti di terzi. Il destinatario è tenuto a munirsi di tutti gli ulteriori titoli abilitativi e atti di assenso previsti dalle leggi vigenti,

- il richiedente è a conoscenza che, ferme restando le vigenti disposizioni urbanistiche del Comune interessato, in assenza della presente concessione non possono iniziare i lavori;

8. di dare, altresì, atto che, ai sensi dell'art. 3, ultimo comma, della L. 241/1990 e s.m.i., avverso il presente decreto può essere proposto ricorso all'Autorità giudiziaria competente o, in alternativa, al Presidente della Repubblica, rispettivamente entro 60 e 120 giorni dal suo ricevimento.

IL DIRIGENTE

Allegati n. 1

A *dati del legale rappresentante, responsabile del procedimento e tecnico istruttore*
962be20f414ae91b476bb5ae1a9766e4548eb9efed648b77b778c909e49abe65

**REGIONE TOSCANA**

DIREZIONE DIFESA DEL SUOLO E PROTEZIONE CIVILE

SETTORE GENIO CIVILE TOSCANA SUD

Responsabile di settore Renzo RICCIARDI

Incarico: DECR. DIRIG. CENTRO DIREZIONALE n. 10159 del 14-05-2024

Decreto soggetto a verifica di cui all'art. 7 del disciplinare di controllo ai sensi della DGR n. 521/2024

Numero adozione: 7582 - Data adozione: 14/04/2025

Oggetto: Pratica SIDIT n. 8152/2019 - (Proc.8285/2019) Pozzo 1 - T.U. 11/12/1933 n. 1775 - Concessione per derivazione di acqua da un pozzo in Loc. Olmini nel Comune di Roccastrada (GR), per uso agricolo.

Il presente atto è pubblicato sul BURT ai sensi degli articoli 4, 5, 5 bis e 5 ter della l.r. 23/2007 e sulla banca dati degli atti amministrativi della Giunta regionale ai sensi dell'art.18 della l.r. 23/2007. E' escluso dalla pubblicazione l'allegato A nel rispetto dei limiti alla trasparenza posti dalla normativa statale.

Data certificazione e pubblicazione in banca dati ai sensi L.R. 23/2007 e ss.mm.: 15/04/2025

Documento informatico firmato digitalmente ai sensi del testo unico D.P.R. 28 dicembre 2000,n. 445, del D.Lgs. 7 marzo 2005, n. 82 e norme collegate, il quale sostituisce il testo cartaceo e la firma autografa.

Numero interno di proposta: 2025AD008932

IL DIRIGENTE

VISTI:

- il R.D. 11/12/1933, n. 1775;
- il D.L.vo 31/03/1998, n. 112;
- la legge n. 241 del 1990 “Nuove norme del procedimento amministrativo”, come modificata dalla legge n. 69 del 2009 e s.m.i.;
- il D. Lgs. del 03/04/2006 n. 152, “Norme in materia ambientale”, artt. 95 e 96;
- la Deliberazione del Consiglio della Regione Toscana n. 6 del 25/01/2005 “Approvazione del piano di tutela delle acque”;
- i regolamenti emanati dalla Regione Toscana di cui al D.P.G.R. 21/04/2015 n. 51/R/2015 e al D.P.G.R. 16/08/2016 n. 61/R/2016 e il successivo D.P.G.R. n. 46/R/2017 che approva modifiche ai Regolamenti 60/R/2016, 61/R/2016 e 51/R/2015;
- la L.R. n. 80 del 28/12/2015 “Norme in materia di difesa del suolo, tutela delle risorse idriche e tutela della costa e degli abitati costieri”;
- la D.G.R. n. 1341 del 29/12/2015 “Indirizzi operativi per lo svolgimento delle funzioni amministrative regionali in materia di difesa del suolo ai sensi dell’art. 9 comma 4 della L.R. 22/2015”;
- la D.G.R. 23/02/2016 n 122 per il subentro nei procedimenti ai sensi dell’art. 11bis comma 2 della L.R. 22/2015 in materia di difesa del suolo;
- la Legge 29 dicembre 2021, n°233;
- la Delibera n 1035 del 05/08/2019 “ Disposizioni in materia di concessioni per l’utilizzo delle acque”;
- Delibera n. 1219 del 02/11/2022 “Aggiornamento dei canoni e degli indennizzi del demanio idrico al tasso di inflazione programmata per l’annualità 2022, ai sensi dell’articolo 6, comma 2 della L.R. 28 dicembre 2015 n. 80”;
- la Delibera n. 1208 del 23/10/2023 “Aggiornamento per l’annualità 2023 dei canoni di concessione per l’uso di acqua e degli indennizzi tenendo conto di quanto previsto dal Documento di Economia e Finanza (NADEF) in merito al "tasso di inflazione programmata (TIP)" del 4,3%”;
- la Delibera n. 1237 del 04/11/2024 “Aggiornamento dei canoni e degli indennizzi al tasso di inflazione programmata per l’annualità 2024, ai sensi dell’articolo 6, comma 2 della L.R. 28 dicembre 2015 n. 80 (Norme in materia di difesa del suolo, tutela delle risorse idriche e tutela della costa e degli abitati costieri)”;
- L.R. n. 58 del 24/12/2024 "Legge di stabilità per l'anno 2025".

VISTA l’istanza presentata al protocollo della Regione Toscana in data 07/11/2019 prot. 413356 dalla ditta richiedente (come identificato nell’allegato disciplinare, che costituisce parte integrante e sostanziale del presente atto), con la quale viene chiesta la concessione per derivazione di acqua da un pozzo ad uso agricolo in Loc. Olmini nel Comune di Roccastrada - Pratica SIDIT n. 8152/2019 - (Proc.8285/2019) Pozzo 1;

VISTO il disciplinare, contenente gli obblighi e le condizioni cui è vincolato il rapporto di concessione di derivazione di acqua pubblica, firmato e allegato al presente atto sotto la lettera A, facente parte integrante e sostanziale;

CONSIDERATO CHE:

- l’emungimento interessa un pozzo in Loc. Olmini individuato catastalmente nel Comune di Roccastrada (GR), al Foglio 271 particella 72;

- il volume annuale è di 120000 metri cubi;
- la portata di acqua massima richiesta è di 10 litri al secondo e la portata media di concessione è pari a 3,81 litri al secondo;
- a seguito degli accertamenti effettuati è possibile stabilire che le condizioni locali corrispondono a quanto riportato negli atti tecnici presentati a corredo della domanda di concessione;

ACCERTATA la regolarità tecnica attestante la correttezza dell'azione amministrativa del presente atto che con la sottoscrizione dello stesso viene attestata;

DATO ATTO:

- che l'imposta di bollo è stata assolta ai sensi del DPR 642/72;
- che a seguito dell'esperita istruttoria non sono emersi ulteriori elementi volti a determinare un provvedimento di diniego al rilascio dell'atto di concessione demaniale idrica;
- dell'assenza di conflitto di interessi da parte del Dirigente sottoscrittore, ai sensi dell'art. 6 bis della L. 7 agosto 1990, n. 241, introdotto dalla L. 6 novembre 2012, n. 190;

RICHIAMATA la nota del Direttore n. 0318318 del 05/06/2024 della Direzione Difesa del Suolo e Protezione Civile con la quale vengono forniti ai settori dei Geni Civili regionali indirizzi operativi in merito alle previsioni di cui al comma 6 dell'art. 16 del D.L. 152/2021, convertito con L. 233/2021.

PRESO ATTO che nella nota sopra citata la Direzione comunica che verrà fatto interpello al Ministero competente per la corretta interpretazione del comma 6 dell'art. 16 del D.L. 152/2021 e che, nelle more dell'ottenimento di tale interpretazione ministeriale, gli indirizzi operativi si rendono necessari al fine di dare risposta alle numerose richieste provenienti dal territorio per far fronte alle colture irrigue già impiantate.

DATO ATTO che, come previsto negli indirizzi operativi sopra citati, sono stati acquisiti i nulla osta, pareri tecnici e contributi necessari per la definizione dell'istruttoria preordinata al rilascio della presente concessione ai sensi dell'art. 49 del Reg. 61/R/2016 nonché il parere dell'Autorità di Bacino distrettuale previsto dall'art. 7, comma 2 del R.D. 1775/1933 in ordine alla compatibilità dell'utilizzazione con le previsioni del piano di tutela.

CONSIDERATO che tutti i soggetti interpellati si sono espressi in modo tale da consentire la conclusione favorevole dell'iter istruttorio;

VISTO in particolare il parere favorevole espresso dall'Autorità di Bacino Distrettuale dell'Appennino Settentrionale;

RITENUTO comunque di dover garantire la tutela dei corpi idrici che si trovino in stato inferiore a buono mediante l'espressa previsione di sospensione/revoca in qualsiasi momento del prelievo se ciò si renderà necessario per tutelare il regime dei corsi d'acqua (in particolare il minimo deflusso vitale), o a seguito dell'espressione sull'applicabilità del comma 6 dell'art. 16 del D.L. 152/2021.

DATO ATTO che il responsabile del procedimento, ai sensi della Legge 241/1990 e s.m.i., è il sottoscritto Dirigente;

Tutto ciò premesso e considerato:

DECRETA

1. di rilasciare alla ditta richiedente (come identificata nel disciplinare, allegato A, che costituisce parte integrante e sostanziale del presente atto), entro i limiti di disponibilità dell'acqua e fatti salvi i diritti di terzi, la Concessione demaniale idrica per la derivazione di acque pubbliche sotterranee mediante un pozzo nel Comune di Roccastrada (GR) Loc. Olmini, su terreno contraddistinto al N.C.T. al Foglio 271 particella 72, Pratica SIDIT n. 8152/2019 - (Proc.8285/2019) Pozzo 1;
2. di concedere il prelievo per una portata massima di 10 litri al secondo e una portata media annua di 3,81 litri al secondo per un volume massimo di 120000 metri cubi/anno per un periodo di utilizzo dell'acqua compreso dal 1 Gennaio al 31 Dicembre di ogni anno;
3. di stabilire la durata della concessione in anni 5 (cinque) successivi e continui decorrenti dalla data del presente atto;
4. di dare atto che la concessione è subordinata alla corresponsione di canone annuale;
5. di dare atto che l'esercizio della derivazione di acque pubbliche sarà conforme al contenuto degli elaborati progettuali presentati a corredo dell'istanza e avverrà secondo le prescrizioni contenute nel disciplinare allegato al presente atto sotto la lettera A, facente parte integrante e sostanziale; redatto in conformità allo schema approvato con Delibera G.R. n. 194 del 16/03/2016 e sottoscritto dal richiedente;
6. di dare atto che la Regione Toscana resta sollevata da ogni onere e responsabilità in dipendenza dell'attingimento, inclusi gli eventuali danni verso terzi e qualsiasi altro danno si possa verificare, durante l'esercizio della derivazione, alle persone ed alla proprietà pubblica e privata, che saranno in ogni caso posti a carico del Concessionario;
7. di riservarsi la facoltà di modificare sospendere o revocare la presente concessione in qualunque momento, senza che possano avanzarsi pretese di alcun tipo, se ciò si renderà necessario per tutelare il regime dei corsi d'acqua, o a seguito dell'espressione sull'applicabilità del comma 6 dell'art. 16 del D.L. 152/2021;
8. di trasmettere il presente atto alla ditta richiedente e all'Autorità di Distretto, così come previsto dalle Linee guida di cui alla nota della Direzione Difesa del Suolo e Protezione Civile n. 0318318 del 05/06/2024;

Avverso il presente provvedimento è ammesso ricorso nei confronti dell'autorità giudiziaria competente nei termini di legge.

IL DIRIGENTE

Allegati n. 1

A

DISCIPLINARE

b113808bd21235afec5c902ee02aa699e52badd18abb128e950b1dd41f8b8471



REGIONE TOSCANA

DIREZIONE DIFESA DEL SUOLO E PROTEZIONE CIVILE

SETTORE GENIO CIVILE TOSCANA SUD

Responsabile di settore Renzo RICCIARDI

Incarico: DECR. DIRIG. CENTRO DIREZIONALE n. 10159 del 14-05-2024

Decreto soggetto a verifica di cui all'art. 7 del disciplinare di controllo ai sensi della DGR n. 521/2024

Numero adozione: 7598 - Data adozione: 14/04/2025

Oggetto: Pratica SIDIT n. 1814/2018 (Proc.1433/2024) - T.U. 11/12/1933 n. 1775 - Concessione di derivazione acqua da un pozzo in Loc. Poggio Beone nel Comune di Scansano (GR), per uso agricolo.

Il presente atto è pubblicato sul BURT ai sensi degli articoli 4, 5, 5 bis e 5 ter della l.r. 23/2007 e sulla banca dati degli atti amministrativi della Giunta regionale ai sensi dell'art.18 della l.r. 23/2007. E' escluso dalla pubblicazione l'allegato A nel rispetto dei limiti alla trasparenza posti dalla normativa statale.

Data certificazione e pubblicazione in banca dati ai sensi L.R. 23/2007 e ss.mm.: 15/04/2025

Documento informatico firmato digitalmente ai sensi del testo unico D.P.R. 28 dicembre 2000,n. 445, del D.Lgs. 7 marzo 2005, n. 82 e norme collegate, il quale sostituisce il testo cartaceo e la firma autografa.

Numero interno di proposta: 2025AD008898

IL DIRIGENTE

VISTI:

- il R.D. 11/12/1933, n. 1775;
- il D.L.vo 31/03/1998, n. 112;
- la legge n. 241 del 1990 “Nuove norme del procedimento amministrativo”, come modificata dalla legge n. 69 del 2009 e s.m.i.;
- il D. Lgs. del 03/04/2006 n. 152, “Norme in materia ambientale”, artt. 95 e 96;
- la Deliberazione del Consiglio della Regione Toscana n. 6 del 25/01/2005 “Approvazione del piano di tutela delle acque”;
- i regolamenti emanati dalla Regione Toscana di cui al D.P.G.R. 21/04/2015 n. 51/R/2015 e al D.P.G.R. 16/08/2016 n. 61/R/2016 e il successivo D.P.G.R. n. 46/R/2017 che approva modifiche ai Regolamenti 60/R/2016, 61/R/2016 e 51/R/2015;
- la L.R. n. 80 del 28/12/2015 “Norme in materia di difesa del suolo, tutela delle risorse idriche e tutela della costa e degli abitati costieri”;
- la D.G.R. n. 1341 del 29/12/2015 “Indirizzi operativi per lo svolgimento delle funzioni amministrative regionali in materia di difesa del suolo ai sensi dell’art. 9 comma 4 della L.R. 22/2015”;
- la D.G.R. 23/02/2016 n 122 per il subentro nei procedimenti ai sensi dell’art. 11bis comma 2 della L.R. 22/2015 in materia di difesa del suolo;
- la Delibera n 1035 del 05/08/2019 “ Disposizioni in materia di concessioni per l’utilizzo delle acque”;
- Delibera n. 1219 del 02/11/2022 “Aggiornamento dei canoni e degli indennizzi del demanio idrico al tasso di inflazione programmata per l’annualità 2022, ai sensi dell’articolo 6, comma 2 della L.R. 28 dicembre 2015 n. 80”;
- la Delibera n. 1208 del 23/10/2023 “Aggiornamento per l’annualità 2023 dei canoni di concessione per l’uso di acqua e degli indennizzi tenendo conto di quanto previsto dal Documento di Economia e Finanza (NADEF) in merito al "tasso di inflazione programmata (TIP)" del 4,3%”;
- la Delibera n. 1237 del 04/11/2024 “Aggiornamento dei canoni e degli indennizzi al tasso di inflazione programmata per l’annualità 2024, ai sensi dell’articolo 6, comma 2 della L.R. 28 dicembre 2015 n. 80 (Norme in materia di difesa del suolo, tutela delle risorse idriche e tutela della costa e degli abitati costieri)”
- L.R. n. 58 del 24/12/2024 "Legge di stabilità per l'anno 2025".

VISTA l’istanza presentata al protocollo della Regione Toscana in data 23/03/2023 prot. 148102 dal richiedente (come identificata nell’allegato disciplinare, che costituisce parte integrante e sostanziale del presente atto), con la quale viene chiesta la concessione per derivare acqua pubblica da un pozzo in Loc. Poggio Beone nel Comune di Scansano per uso agricolo - Pratica SIDIT n. 1814/2018 (Proc.1433/2024);

VISTO il disciplinare, contenente gli obblighi e le condizioni cui è vincolato il rapporto di concessione di derivazione di acqua pubblica, firmato digitalmente in data 31/03/2025 dal Rappresentante dell’impresa, allegato al presente atto sotto la lettera A, facente parte integrante e sostanziale;

CONSIDERATO CHE:

- l’emungimento interessa un pozzo in Loc. Poggio Beone individuato catastalmente nel Comune di Scansano (GR), al Foglio 103 particella 184;

- il volume annuale è di 1580 metri cubi;
- la portata di acqua massima richiesta è di 1 litri al secondo e la portata media di concessione è pari a 0,05 litri al secondo;
- a seguito degli accertamenti effettuati è possibile stabilire che le condizioni locali corrispondono a quanto riportato negli atti tecnici presentati a corredo della domanda di concessione;

ACCERTATA la regolarità tecnica attestante la correttezza dell'azione amministrativa del presente atto che con la sottoscrizione dello stesso viene attestata;

DATO ATTO:

- che l'imposta di bollo è stata assolta ai sensi del DPR 642/72;
- che a seguito dell'esperita istruttoria non sono emersi ulteriori elementi volti a determinare un provvedimento di diniego al rilascio dell'atto di concessione demaniale idrica;
- dell'assenza di conflitto di interessi da parte del Dirigente sottoscrittore, ai sensi dell'art. 6 bis della L. 7 agosto 1990, n. 241, introdotto dalla L. 6 novembre 2012, n. 190;

DATO ATTO che il responsabile del procedimento amministrativo, ai sensi della Legge 241/1990 e s.m.i., è il Dirigente del Genio Civile Toscana Sud;

Tutto ciò premesso e considerato:

DECRETA

1. di rilasciare all'impresa richiedente (come identificata nel disciplinare, allegato A, che costituisce parte integrante e sostanziale del presente atto), entro i limiti di disponibilità dell'acqua e fatti salvi i diritti di terzi, la Concessione demaniale idrica, per la derivazione di acque pubbliche sotterranee mediante un pozzo nel Comune di Scansano (GR) Loc. Poggio Beone, su terreno contraddistinto al N.C.T. al Foglio 103 particella 184, Pratica SIDIT n. 1814/2018 (Proc.1433/2024);
2. di concedere il prelievo per una portata massima di 1 litro al secondo e una portata media annua di 0,05 litri al secondo per un volume massimo di 1580 metri cubi/anno per un periodo di utilizzo dell'acqua compreso dal 1 Gennaio al 31 Dicembre di ogni anno;
3. di stabilire la durata della concessione in anni 20 (venti) successivi e continui decorrenti dalla data del presente atto;
4. di dare atto che la concessione è subordinata alla corresponsione di canone annuale;
5. di dare atto che l'esercizio della derivazione di acque pubbliche sarà conforme al contenuto degli elaborati progettuali presentati a corredo dell'istanza e avverrà secondo le prescrizioni contenute nel disciplinare allegato al presente atto sotto la lettera A, facente parte integrante e sostanziale; redatto in conformità allo schema approvato con Delibera G.R. n. 194 del 16/03/2016 e sottoscritto dal richiedente;
6. di dare atto che la Regione Toscana resta sollevata da ogni onere e responsabilità in dipendenza dell'attingimento, inclusi gli eventuali danni verso terzi e qualsiasi altro danno si possa verificare, durante l'esercizio della derivazione, alle persone ed alla proprietà pubblica e privata, che saranno in ogni caso posti a carico del Concessionario;
7. di trasmettere il presente atto al richiedente;

Avverso il presente provvedimento è ammesso ricorso nei confronti dell'autorità giudiziaria competente nei termini di legge.

IL DIRIGENTE

Allegati n. 1

A

DISCIPLINARE

d71227aa5efbfeae927ca5b40382ab24a25c5628d80ffdfc3ec4e665a4915ede



REGIONE TOSCANA

DIREZIONE DIFESA DEL SUOLO E PROTEZIONE CIVILE

SETTORE GENIO CIVILE TOSCANA SUD

Responsabile di settore Renzo RICCIARDI

Incarico: DECR. DIRIG. CENTRO DIREZIONALE n. 10159 del 14-05-2024

Decreto soggetto a verifica di cui all'art. 7 del disciplinare di controllo ai sensi della DGR n. 521/2024

Numero adozione: 7684 - Data adozione: 15/04/2025

Oggetto: Pratica SiDIT n. 7957/2019 (Proc. n. 371/2025) - L.R. 77/2016 - Concessione demaniale per un attraversamento in subalveo (tip. 11) del torrente Gretano (TS40366), situato in località Zona Piano di Scheggia - Paganico nel comune di Civitella Paganico (GR). Concessionario: 2I Rete Gas S.p.A.

Il presente atto è pubblicato sul BURT ai sensi degli articoli 4, 5, 5 bis e 5 ter della l.r. 23/2007 e sulla banca dati degli atti amministrativi della Giunta regionale ai sensi dell'art.18 della l.r. 23/2007.

Data certificazione e pubblicazione in banca dati ai sensi L.R. 23/2007 e ss.mm.: 16/04/2025

Documento informatico firmato digitalmente ai sensi del testo unico D.P.R. 28 dicembre 2000,n. 445, del D.Lgs. 7 marzo 2005, n. 82 e norme collegate, il quale sostituisce il testo cartaceo e la firma autografa.

Numero interno di proposta: 2025AD008968

IL DIRIGENTE

VISTI gli artt. 93, 95, 97 e 98 del R.D. 523/1904 “Testo unico delle disposizioni di legge intorno alle opere idrauliche delle diverse categorie”;

VISTO l'art. 1, comma 1, della L.R. n. 2/1971, che ha istituito l'imposta regionale sulle concessioni statali per l'occupazione e l'uso dei beni del demanio e del patrimonio indisponibile dello Stato, situati nell'ambito della Regione, attualmente commisurata al 50% del canone di concessione dei beni del demanio idrico e delle relative aree, il cui versamento deve essere effettuato entro il 31 dicembre dell'anno in cui deve essere versato il canone di concessione;

VISTA la Legge 241/1990 e ss.mm.ii., “Nuove norme in materia di procedimento amministrativo e di diritto di accesso ai documenti amministrativi”;

VISTA la L. 37/1994 “Norme per la tutela ambientale delle aree demaniali dei fiumi, torrenti, laghi e altre acque pubbliche”;

VISTO il D.Lgs. n. 112 del 31/03/1998 "Conferimento di funzioni e compiti amministrativi dello Stato alle regioni ed agli enti locali, in attuazione del capo I della legge 15 marzo 1997, n. 59”;

VISTA la L.R. 23 luglio 2009 n. 40 “Norme sul procedimento amministrativo, per la semplificazione e la trasparenza dell'attività amministrativa”;

VISTA la L.R. 79/2012 “Nuova disciplina in materia di consorzi di bonifica. Modifiche alla L.R. 69/2008 e alla L.R. 91/1998. Abrogazione della L.R. 34/1994”;

VISTA la D.C.R.T. n. 57 del 11/06/2013 “Individuazione del reticolo idrografico e di gestione ai sensi dell'articolo 22, comma 1, lettera e), della legge regionale 27 dicembre 2012, n. 79 (Nuova disciplina in materia di consorzi di bonifica. Modifiche alla l.r. 69/2008 e alla l.r. 91/1998. Abrogazione della l.r. 34/1994)”;

VISTA la L.R. 22/2015 “Riordino delle funzioni provinciali e attuazione della legge 7 aprile 2014, n. 56”, che dispone in ordine al trasferimento alla Regione Toscana della gestione del demanio idrico e dell'introito dei relativi proventi;

VISTA la L.R. 30/2015 “Norme per la conservazione e la valorizzazione del patrimonio naturalistico - ambientale regionale. Modifiche alla l.r. 24/1994, alla l.r. 65/1997, alla l.r. 24/2000 ed alla l.r. 10/2010”;

VISTA la L.R. 80/2015 "Norme in materia di difesa del suolo, tutela delle risorse idriche e tutela della costa e degli abitati costieri", ed in particolare l'art. 2, lett. i);

VISTO il Decreto Dirigenziale n. 463 del 12/02/2016 con il quale si approva lo schema del decreto di concessione delle aree demaniali;

VISTO il Decreto del Presidente della Giunta Regionale Toscana n. 60/R del 12/08/2016 “Regolamento in attuazione dell'art. 5 della LR 80/2015, recante disciplina per il rilascio delle concessioni per l'utilizzo del demanio idrico e criteri per la determinazione dei canoni.”, di seguito “Regolamento”;

VISTA la L.R. 77/2016 “Disposizioni urgenti in materia di concessioni del demanio idrico” e ss.mm.ii., che stabilisce particolari modalità e requisiti per regolarizzare le utilizzazioni demaniali

prive di atto di concessione valido al momento del subentro della Regione Toscana nella competenza della gestione amministrativa del demanio idrico;

VISTA la Delibera della Giunta Regionale n. 1138 del 15/11/2016 “Determinazione dei canoni per l’uso demanio idrico – revoca della DGRT n. 813/2016”, con la quale sono stati determinati i canoni di concessione per l’anno 2016;

VISTA la Delibera della Giunta Regionale n. 888 del 07/08/2017 “Determinazione dei canoni per l’uso del Demanio Idrico – revoca della D.G.R.T. n. 1138 del 15/11/2016”, con cui sono stati rideterminati sia i canoni da applicare alle varie tipologie di concessioni per l’utilizzo delle aree demaniali, sia i nuovi importi per quanto concerne gli oneri istruttori oltre alle modalità di pagamento e riscossione;

VISTA la Delibera della Giunta Regionale n. 1414 del 17/12/2018 con la quale si introducono alcune modifiche nell’applicazione dei canoni di specifiche occupazioni demaniali e si confermano, per il resto, i canoni per l’uso del demanio idrico fissati dalla precedente DGRT 888/2017;

VISTA la L.R. 41/2018 “Disposizioni in materia di rischio di alluvioni e di tutela dei corsi d’acqua in attuazione del decreto legislativo 23 febbraio 2010, n. 49 (Attuazione della direttiva 2007/60/CE relativa alla valutazione e alla gestione dei rischi di alluvioni). Modifiche alla l.r. 80/2015 e alla l.r. 65/2014”;

VISTO il Decreto del Presidente della Giunta Regionale 25 luglio 2018, n. 42/R “Regolamento per lo svolgimento delle attività di polizia idraulica, polizia delle acque, e servizio di piena, in attuazione dell’articolo 5 della legge regionale 28 dicembre 2015, n. 80 (Norme in materia di difesa del suolo, tutela delle risorse idriche e tutela della costa e degli abitati costieri)”;

VISTI gli articoli n. 12, c. 1, della L.R. 57/2017, n. 5 della L.R. 74/18 e n. 1 della L.R. 93/2020, che riducono del 100% l’imposta di cui alla L.R. 2/1971 suddetta, rispettivamente nel biennio 2017-2018, nel 2019 e nel 2020;

VISTI gli articoli 2 della L.R. 93/2020 e 7 della L.R. 50/2021, con i quali si dispone la rinuncia all’applicazione dell’aggiornamento sulla base del tasso di inflazione programmato rispettivamente ai canoni di concessione delle annualità 2019, 2020 e 2021;

VISTA la Delibera della Giunta Regionale n. 1219 del 02/11/2022 “Aggiornamento dei canoni e degli indennizzi del demanio idrico al tasso di inflazione programmata per l’annualità 2022, ai sensi dell’articolo 6, comma 2 della L.R. 28 dicembre 2015 n. 80”, con la quale si stabilisce che per l’annualità 2022 l’aggiornamento dei canoni di concessione e degli indennizzi sia fatto al tasso di inflazione del 7,1%;

VISTA la Delibera della Giunta Regionale n. 1555 del 27/12/2022 “Aggiornamento dei canoni per l’uso del demanio idrico ai sensi della l.r. n. 80/2015 e del d.p.g.r. n. 60/R/2016”;

VISTA la deliberazione del Consiglio regionale 23 aprile 2024, n. 25 “Modifiche al reticolo idrografico e di gestione di cui alla legge regionale 27 dicembre 2012, n.79, approvato con deliberazione del Consiglio regionale 11 luglio 2023, n. 55”;

VISTA la Delibera della Giunta Regionale n. 1237 del 04/11/2024 “Aggiornamento dei canoni e degli indennizzi al tasso di inflazione programmata per l’annualità 2024, ai sensi dell’articolo 6, comma 2 della L.R. 28 dicembre 2015 n. 80 (Norme in materia di difesa del suolo, tutela delle risorse idriche e tutela della costa e degli abitati costieri)”;

PRESO ATTO che, con Determinazione Dirigenziale n. 2341 del 01/09/2015, la Provincia di Grosseto ha autorizzato 2I Rete Gas S.p.A. a realizzare l'attraversamento del torrente Gretano con metanodotto, in località zona Piano di Scheggia – Paganico nel comune di Civitella Paganico (GR);

ACCERTATO che il torrente Gretano (TS40366), riportato nel Reticolo Idrografico e di Gestione del Territorio Toscano di cui alla L.R.T. 79/2012, risulta acqua pubblica ai sensi del DCRT 57/2013 e ss.mm.ii.;

ACCERTATO che l'attraversamento oggetto della presente concessione risulta compatibile sotto il profilo idraulico ai sensi dell'art. 3 della D.P.G.R. 42/R/2018 e degli artt. 93, 95, 97 e 98 del R.D. 523/1904;

PRESO ATTO che la presente concessione comporta l'occupazione del demanio idrico, individuata nell'elaborato cartografico allegato al presente decreto sotto la lettera "A", quale parte integrante e sostanziale;

VERIFICATO che, in ordine al rilascio della concessione in esame, sussistono i presupposti di cui all'art.1 della L.R. 77/2016 e che pertanto la stessa può essere rilasciata con la procedura di assegnazione diretta di cui all'art. 13 del Regolamento;

CONSIDERATO che sono stati regolarmente versati i corrispettivi richiesti dalla Provincia di Grosseto ed altresì che sono stati effettuati gli adempimenti richiesti dalla Regione Toscana per regolarizzare, a partire dal 01/01/2016, l'occupazione demaniale suddetta, come previsto dalla L.R. 77/2016;

RITENUTO che, ai sensi dell'art. 24, comma 6 del Regolamento, la concessione possa essere accordata senza il disciplinare, dando atto che il presente decreto contiene gli elementi essenziali e le clausole che regolano il rapporto giuridico tra Amministrazione concedente e concessionario;

VISTA la nota di richiesta di adempimenti preliminari al rilascio della concessione, trasmessa con prot. n. 0640647 del 10/12/2024;

DATO ATTO che, ai fini dell'uso previsto, dell'esercizio delle attività, il Concessionario è tenuto a munirsi di tutti i titoli abilitativi, autorizzativi e degli atti di assenso, comunque denominati, previsti dalle leggi vigenti;

DATO ATTO che ai sensi dell'art. 22 del Regolamento, il Concessionario si obbliga a:

- a) assumere la custodia dell'area demaniale in concessione, oltre che delle opere realizzate, mantenendole in buono stato, preservandole dal pericolo di distruzione o danneggiamento, salvaguardandole da intrusioni e manomissioni da parte di soggetti non autorizzati, a propria cura e spese;
- b) consentire l'accesso al personale di vigilanza incaricato dalla Concedente, che potrà in ogni momento effettuare verifiche per accertare lo stato di manutenzione dell'area e impartire l'ordine di effettuare gli interventi eventualmente necessari, ad insindacabile giudizio della Concedente, per garantire il buon regime delle acque; consentire, inoltre, l'accesso al personale del consorzio di bonifica di riferimento per espletare le attività manutentive di competenza;
- c) sollevare fin d'ora la Concedente e il consorzio di bonifica competente da ogni onere e responsabilità per qualsiasi danno derivante alle persone ed alla proprietà pubblica e privata a seguito di inadeguata manutenzione o di inadeguata custodia del bene demaniale in concessione, assumendosi gli oneri del risarcimento;
- d) rispettare le leggi ed i regolamenti ed ordinamenti di polizia urbana e di pubblica sicurezza, nonché la normativa in materia di polizia delle acque contenuta nel R.D. 523/1904 e nel R.D. 1775/1933, tenendo indenne la Regione da ogni conseguenza determinata dalla inosservanza di essi;

- e) non mutare la destinazione del bene in concessione, né apportarvi aggiunte, innovazioni o altro senza la preventiva autorizzazione della Concedente, prendendo atto che tutte le opere addizionali e di miglioria autorizzate resteranno acquisite al demanio senza che il Concessionario possa avere diritto a rimborsi o indennizzi, e che qualora il Concessionario esegua le predette opere senza autorizzazione sarà tenuto alla rimessa in pristino, a propria cura e spese, salvo che la Concedente non ritenga di mantenerle senza alcun onere a proprio carico e sarà tenuto inoltre al risarcimento degli eventuali danni;
- f) assumersi gli oneri di qualsiasi natura gravanti sul bene, ivi compresi gli oneri tributari;
- g) non cedere né sub concedere, neppure parzialmente, il bene oggetto di concessione;
- h) assumere gli oneri di manutenzione ordinaria e straordinaria dei beni e delle aree demaniali interessate, nonché delle opere e degli impianti ivi presenti.

Inoltre il Concessionario:

- si obbliga a porre in essere, a propria cura e spese, tutte le misure necessarie a garantire la stabilità nel tempo dei manufatti, anche in dipendenza del mutevole regime del corso d'acqua, previo ottenimento dell'autorizzazione dell'amministrazione Concedente, dichiarando fin d'ora di non aver nulla a pretendere per qualsiasi danno eventualmente occorso alle opere oggetto di concessione ed agli utilizzatori, per effetto delle piene e dei fenomeni di dinamica fluviale;
- rimane il solo ed unico responsabile agli effetti del risarcimento di tutti i danni che fossero arrecati alla proprietà privata, a cose o persone per effetto di quanto autorizzato/concesso e comunque tenendo indenne la Regione Toscana da qualsiasi responsabilità, anche giudiziale, per eventuali danni, reclami o molestie che potessero derivare dai lavori e dall'uso delle opere, ;
- dovrà provvedere inoltre a ripristinare tempestivamente qualsiasi danno o guasto causato alle opere idrauliche ed al corso d'acqua in generale per effetto del presente atto, in conformità alle prescrizioni che saranno impartite dalla competente autorità idraulica;
- è obbligato, ai sensi dell'art. 2 del R.D. 523/1904, ad eseguire a proprie spese e non appena ricevute intimazione, tutte quelle varianti e modifiche, compresa anche l'eventuale demolizione delle opere stesse e la messa in pristino dello stato dei luoghi, che, a giudizio insindacabile dell'Autorità idraulica, si rendessero necessarie per garantire il buon regime idraulico o in seguito all'accertamento di effetti dannosi delle opere stesse o per le variate condizioni del corso d'acqua o per ogni altro pubblico interesse che potesse sopravvenire;
- dovrà farsi carico di ogni atto ed onere necessario per procedere all'eventuale occupazione e/o interferenza con i terreni e le proprietà private e/o pubbliche limitrofe;

DATO ATTO che la presente concessione demaniale, decorrente dal 01/01/2016 ai sensi della L.R. 77/2016, può essere rilasciata per la durata massima di diciannove anni, ai sensi dell'art. 5, comma 2, del Regolamento;

CONSIDERATO che, come espressamente previsto all'art. 23 del Regolamento, alla cessazione della concessione, per decorrenza del termine di durata sopra indicato, rinuncia, revoca o decadenza, la concessione si risolve col conseguente obbligo per il Concessionario di ripristinare, a proprie spese, le aree e i luoghi occupati nel termine assegnato dall'Amministrazione concedente e che in caso contrario si farà luogo all'esecuzione d'ufficio in danno del Concessionario. Il settore competente può, d'ufficio o su istanza del concessionario, valutare l'acquisizione al demanio dei manufatti realizzati dal concessionario medesimo, qualora non derivi alcun onere per la Regione e senza che possa essere riconosciuto alcun compenso o indennizzo a favore del concessionario;

CONSIDERATO che, ai sensi dell'art. 25 del Regolamento, il rinnovo della concessione è ammissibile solo nei casi di cui all'art. 13, comma 1 lettere a), b), c) e g) e che la concessione non è rinnovabile tacitamente alla scadenza. La domanda di rinnovo è presentata, almeno trenta giorni prima della scadenza della concessione, ai sensi e con le modalità di cui all'art. 14. Fino al rilascio della nuova concessione e solo qualora abbia presentato domanda di rinnovo nel termine predetto il richiedente può continuare ad utilizzare l'area con le medesime modalità e condizioni della concessione in scadenza previo pagamento di un corrispettivo commisurato al canone, salvo conguaglio al rilascio della concessione;

CONSIDERATO che il canone demaniale annuo per la concessione di un attraversamento in subalveo utilizzando manufatti esistenti (tip. 11) ammonta:

- per l'anno 2016 all'importo di € 300,00, determinato in base alle tariffe approvate con la D.G.R.T. 1138 del 15/11/2016;
- per le annualità dal 2018 al 2021 all'importo di € 240,00, determinato in base alle tariffe approvate con la D.G.R.T. 888 del 07/08/2017, ridotto del 20% a seguito della richiesta effettuata ai sensi della D.G.R.T. n. 1414 del 17/12/2018;
- per l'anno 2022 all'importo € 257,04, determinato applicando alla tariffa suddetta la rivalutazione su base ISTAT ai sensi della D.G.R.T. n. 1219 del 02/11/2022;
- per l'anno 2023 all'importo € 268,80, importo determinato in base alle tariffe suddette modificate dalla D.G.R.T. n. 1555/2022;
- dall'annualità 2024 all'importo di € 271,49, determinato applicando alla tariffa suddetta la rivalutazione su base ISTAT ai sensi della D.G.R.T. n. 1237/2024, precisando che lo stesso potrà essere aggiornato annualmente dalla Giunta Regionale sulla base del tasso di inflazione programmato per l'anno di riferimento;

CONSIDERATO che il canone dovrà essere corrisposto anche se il Concessionario non possa o non voglia fare uso in tutto o in parte della concessione e che in caso di rinuncia il pagamento del canone è dovuto fino e per tutta l'annualità in cui l'istanza è stata presentata;

RITENUTO di commisurare a una annualità del canone il deposito cauzionale di cui all'art. 31 del Regolamento, versato dal concessionario a garanzia del regolare pagamento del canone e/o a titolo di rimborso delle spese eventualmente sostenute da questa Amministrazione e da reintegrare fino alla suddetta misura nel caso di prelievi parziali di somme nel corso della concessione;

TENUTO CONTO che la concessione è rilasciata a titolo oneroso e temporaneo, che sono stati corrisposti gli oneri concessori richiesti dal Settore Politiche Fiscali e Riscossione Tributi fino alla data odierna per l'occupazione demaniale oggetto del presente decreto e che, in ottemperanza agli adempimenti richiesti con la nota sopracitata, il concessionario ha provveduto:

- al versamento di un deposito cauzionale pari a una annualità del canone di € 271,49;
- al versamento dell'imposta regionale sulle concessioni del demanio idrico per le annualità 2016, 2021, 2022, 2023 e 2024, per € 705,94;
- all'assolvimento degli obblighi relativi all'imposta di bollo per l'importo di € 16,00 ai sensi del D.P.R. 642/1972, come da documentazione conservata agli atti;

RILEVATO che l'inosservanza delle condizioni e prescrizioni cui è vincolato il presente provvedimento, al pari dell'inosservanza delle norme contenute nel Capo VII del R.D. 523/1904, comporterà denuncia all'Autorità Giudiziaria ai sensi dell'art. 374 della L. 2248/1865, allegato F;

DATO ATTO che il presente decreto è sostanzialmente conforme allo schema approvato con Decreto del Direttore n. 463 del 12/02/2016, all. B;

DATO ATTO che, per quanto non espressamente previsto dal presente provvedimento, si applicano le disposizioni legislative e regolamentari, statali e regionali, vigenti in materia;

DATO ATTO che il Responsabile del procedimento, ai sensi della Legge 241/1990 e ss.mm.ii., è il Dirigente del Settore Genio Civile Toscana Sud;

Tutto ciò premesso e considerato

DECRETA

1. di rilasciare a 2I Rete Gas S.p.A., avente sede legale in Milano, via Alberico Albricci 10, C.F. 06724610966 la concessione demaniale per un attraversamento in subalveo (tip. 11) del torrente

Gretano (TS40366), situato in località Zona Piano di Scheggia – Paganico nel comune di Civitella Paganico (GR), così come rappresentato nell'elaborato cartografico facente parte integrante e sostanziale del presente decreto (allegato "A");

2. di stabilire che gli effetti della presente concessione decorrono, ai sensi della L.R. 77/2016, dal 01/01/2016 e che la stessa avrà durata di diciannove anni, con scadenza il 31/12/2034;
3. di dare atto che il Concessionario, per effetto del presente provvedimento, risulta soggetti agli obblighi di cui all'art. 22 del Regolamento, alle prescrizioni e alle disposizioni in materia di rinnovo e cessazione della concessione di cui agli articoli 23 e 25 del Regolamento, distintamente evidenziate in narrativa;
4. di dare atto che il presente provvedimento è rilasciato ai soli fini di tutela delle opere idrauliche e del buon regime delle acque pubbliche, giusto l'art. 2 del R.D. 523/1904, e pertanto fa salvi e impregiudicati i diritti di terzi. Il destinatario è tenuto a munirsi di tutti gli ulteriori titoli abilitativi e atti di assenso previsti dalle leggi vigenti;
5. di non procedere alla registrazione fiscale del presente provvedimento, considerato che l'ammontare dell'imposta proporzionale dovuta per l'intera durata della concessione risulta inferiore all'importo di euro 200,00, ai sensi dell'art. 2, parte II della Tariffa del D.P.R. 131/1986. Resta ferma comunque la possibilità da parte del Concessionario, in caso d'uso, di provvedere alla sua registrazione;
6. di trasmettere telematicamente il presente provvedimento al Concessionario.

Avverso il presente provvedimento è ammesso ricorso all'Autorità Giudiziaria competente nei termini di legge.

Il Dirigente

Allegati n. 1

A

Cartografia

20a2ff91eab550ca69b26687bf0db316cc3e76a7ba0892d3697398b44e689651

Allegato "A"

Pratica SiDIT n. 7957/2019 (Proc. n. 371/2025) - L.R. 77/2016 - Concessione demaniale per un attraversamento in subalveo (tip. 11) del torrente Gretano (TS40366), situato in località Zona Piano di Scheggia – Paganico nel comune di Civitella Paganico (GR). Concessionario: 2I Rete Gas S.p.A.





REGIONE TOSCANA

DIREZIONE DIFESA DEL SUOLO E PROTEZIONE CIVILE

SETTORE GENIO CIVILE TOSCANA SUD

Responsabile di settore Renzo RICCIARDI

Incarico: DECR. DIRIG. CENTRO DIREZIONALE n. 10159 del 14-05-2024

Decreto soggetto a verifica di cui all'art. 7 del disciplinare di controllo ai sensi della DGR n. 521/2024

Numero adozione: 7687 - Data adozione: 15/04/2025

Oggetto: Pratica SiDIT n. 6697/2024 (Proc. n. 9047/2024) - Concessione per un attraversamento con condotta idrica in subalveo (tip. 11) del fosso Rigo di Buriano (TS50837), in località Buriano nel comune di Castiglione della Pescaia (GR). Concessionario: Acquedotto del Fiora S.p.A.

Il presente atto è pubblicato sul BURT ai sensi degli articoli 4, 5, 5 bis e 5 ter della l.r. 23/2007 e sulla banca dati degli atti amministrativi della Giunta regionale ai sensi dell'art.18 della l.r. 23/2007.

Data certificazione e pubblicazione in banca dati ai sensi L.R. 23/2007 e ss.mm.: 16/04/2025

Documento informatico firmato digitalmente ai sensi del testo unico D.P.R. 28 dicembre 2000, n. 445, del D.Lgs. 7 marzo 2005, n. 82 e norme collegate, il quale sostituisce il testo cartaceo e la firma autografa.

Numero interno di proposta: 2025AD008971

IL DIRIGENTE

VISTI gli artt. 93, 95, 97 e 98 del R.D. 523/1904 “Testo unico delle disposizioni di legge intorno alle opere idrauliche delle diverse categorie”;

VISTO l’art. 1, comma 1, della L.R. 2/1971, che ha istituito l’imposta regionale sulle concessioni statali per l’occupazione e l’uso dei beni del demanio e del patrimonio indisponibile dello Stato, situati nell’ambito della Regione, attualmente commisurata al 50% del canone di concessione dei beni del demanio idrico e delle relative aree, il cui versamento deve essere effettuato entro il 31 dicembre dell’anno in cui deve essere versato il canone di concessione;

VISTA la Legge 241/1990 e ss.mm.ii., “Nuove norme in materia di procedimento amministrativo e di diritto di accesso ai documenti amministrativi”;

VISTA la L. 37/1994 “Norme per la tutela ambientale delle aree demaniali dei fiumi, torrenti, laghi e altre acque pubbliche”;

VISTO il D.Lgs. n. 112 del 31/03/1998 “Conferimento di funzioni e compiti amministrativi dello Stato alle regioni ed agli enti locali, in attuazione del capo I della legge 15 marzo 1997, n. 59”;

VISTA la L.R. 23 luglio 2009 n. 40 “Norme sul procedimento amministrativo, per la semplificazione e la trasparenza dell’attività amministrativa”;

VISTA la L.R. 79/2012 “Nuova disciplina in materia di consorzi di bonifica. Modifiche alla L.R. 69/2008 e alla L.R. 91/1998. Abrogazione della L.R. 34/1994”;

VISTA la D.C.R.T. n. 57 del 11/06/2013 “Individuazione del reticolo idrografico e di gestione ai sensi dell’articolo 22, comma 1, lettera e), della legge regionale 27 dicembre 2012, n. 79 (Nuova disciplina in materia di consorzi di bonifica. Modifiche alla l.r. 69/2008 e alla l.r. 91/1998. Abrogazione della l.r. 34/1994)”;

VISTA la L.R. 22/2015 “Riordino delle funzioni provinciali e attuazione della legge 7 aprile 2014, n. 56” che dispone in ordine al trasferimento alla Regione Toscana della gestione del demanio idrico e dell’introito dei relativi proventi;

VISTA la L.R. 30/2015 “Norme per la conservazione e la valorizzazione del patrimonio naturalistico - ambientale regionale. Modifiche alla l.r. 24/1994, alla l.r. 65/1997, alla l.r. 24/2000 ed alla l.r. 10/2010”;

VISTA la L.R. 80/2015 “Norme in materia di difesa del suolo, tutela delle risorse idriche e tutela della costa e degli abitati costieri”, ed in particolare l’art. 2, lett. i);

VISTO il Decreto Dirigenziale n. 463 del 12/02/2016 con il quale si approva lo schema del decreto di concessione delle aree demaniali;

VISTO il Decreto del Presidente della Giunta Regionale Toscana n. 60/R del 12/08/2016 “Regolamento in attuazione dell’art. 5 della LR 80/2015, recante disciplina per il rilascio delle concessioni per l’utilizzo del demanio idrico e criteri per la determinazione dei canoni”, d’ora in avanti “Regolamento”;

VISTA la D.G.R.T. n. 888 del 07/08/2017 e ss.mm.ii., avente ad oggetto “Determinazione dei canoni per l’uso del Demanio Idrico – revoca della D.G.R.T. n.1138 del 15/11/2016” con cui sono stati rideterminati sia i canoni da applicare alla varie tipologie di concessioni per l’utilizzo delle

aree demaniali, sia i nuovi importi per quanto concerne gli oneri istruttori oltre alle modalità di pagamento e riscossione;

VISTA la Delibera della Giunta Regionale n. 1414 del 17/12/2018, con la quale si introducono alcune modifiche nell'applicazione dei canoni di specifiche occupazioni demaniali e si confermano per il resto, i canoni per l'uso del demanio idrico fissati dalla precedente D.G.R.T. 888/2017;

VISTA la L.R. 41/2018 "Disposizioni in materia di rischio di alluvioni e di tutela dei corsi d'acqua in attuazione del decreto legislativo 23 febbraio 2010, n. 49 (Attuazione della direttiva 2007/60/CE relativa alla valutazione e alla gestione dei rischi di alluvioni). Modifiche alla l.r. 80/2015 e alla l.r. 65/2014";

VISTO il Decreto del Presidente della Giunta Regionale 25 luglio 2018, n. 42/R "Regolamento per lo svolgimento delle attività di polizia idraulica, polizia delle acque, e servizio di piena, in attuazione dell'articolo 5 della legge regionale 28 dicembre 2015, n. 80 (Norme in materia di difesa del suolo, tutela delle risorse idriche e tutela della costa e degli abitati costieri)";

VISTA la L.R. 50/2021 "Disposizioni urgenti in materia di occupazioni del demanio idrico dei gestori del servizio idrico integrato";

VISTA la Delibera della Giunta Regionale n. 1219 del 02/11/2022 "Aggiornamento dei canoni e degli indennizzi del demanio idrico al tasso di inflazione programmata per l'annualità 2022, ai sensi dell'articolo 6, comma 2 della L.R. 28 dicembre 2015 n. 80";

VISTA la Delibera della Giunta Regionale n. 1555 del 27/12/2022 "Aggiornamento dei canoni per l'uso del demanio idrico ai sensi della l.r. n. 80/2015 e del d.p.g.r. n. 60/R/2016";

VISTA la deliberazione del Consiglio regionale 23 aprile 2024, n. 25 "Modifiche al reticolo idrografico e di gestione di cui alla legge regionale 27 dicembre 2012, n.79, approvato con deliberazione del Consiglio regionale 11 luglio 2023, n. 55";

VISTA la Delibera della Giunta Regionale n. 1237 del 04/11/2024 "Aggiornamento dei canoni e degli indennizzi al tasso di inflazione programmata per l'annualità 2024, ai sensi dell'articolo 6, comma 2 della L.R. 28 dicembre 2015 n. 80 (Norme in materia di difesa del suolo, tutela delle risorse idriche e tutela della costa e degli abitati costieri)";

VISTA la L.R. 3/2025 "Ulteriori disposizioni urgenti in materia di occupazioni del demanio idrico da parte dei gestori del servizio idrico integrato e in materia di canoni di concessioni di grandi derivazioni idroelettriche. Modifiche alla l.r. 50/2021, alla l.r. 57/2017, alla l.r. 77/2016 e alla l.r. 80/2015";

VISTA la richiesta di concessione presentata da Acquedotto del Fiora S.p.A., acquisita agli atti di questo Settore con prot. n. 490942 del 13/09/2024, con la quale è stata trasmessa in allegato la documentazione progettuale costituita dai seguenti elaborati:

- Relazione tecnica ;
- Planimetrie ubicative;
- Elaborato tecnico di progetto;

VISTA la comunicazione di avvio del procedimento amministrativo, trasmessa al richiedente con prot. n. 105269 del 13/02/2025;

VISTA la comunicazione integrativa, acquisita agli atti con prot. n. 0062817 del 30/01/2025, nella quale si chiede di ricondurre il procedimento di concessione alle disposizioni dettate dalla L.R. 3/2025;

PRESO ATTO che il progetto, redatto dal tecnico incaricato dal richiedente, prevede la bonifica e messa a norma della condotta esistente di adduzione al serbatoio "Vetulonia", con attraversamento in subalveo (metodologia TOC) del fosso Rigo di Buriano (TS50837), in località Buriano, come da elaborati tecnici allegati all'istanza;

ACCERTATO che il corso d'acqua sopraindicato, riportato nel Reticolo Idrografico e di Gestione del Territorio Toscano di cui alla L.R.T. 79/2012 (C.T.R. tav. n. 318160), risulta acqua pubblica ai sensi del DCRT 57/2013 e ss.mm.ii.;

VERIFICATO che le opere oggetto di concessione non sono comprese negli elenchi di cui alle tabelle B e C della L.R. 50/2021;

RICHIAMATO il contributo istruttorio trasmesso a questo Settore dal Consorzio di Bonifica 6 Toscana Sud, acquisito agli atti con prot. n. 513449 del 27/09/2024, nel quale non vengono rilevati motivi ostativi ai fini della manutenzione del corso d'acqua;

PRESO ATTO che la concessione richiesta comporta l'utilizzo del demanio idrico;

CONSIDERATO che:

- il progetto delle opere da realizzare presenta i requisiti per essere autorizzato con le prescrizioni di seguito riportate;
- la realizzazione dei lavori è disciplinata dal Capo VII del R.D. 523/1904 e dalla normativa regionale di riferimento;

VERIFICATO che per il rilascio della concessione che regolarizza l'utilizzazione del demanio idrico sopraindicata sussistono i presupposti di cui al comma 7 dell'art. 4, della L.R. 50/2021, così come modificato dal comma 5 dell'art. 1 della L.R. 3/2025 che, nel caso di occupazioni di aree demaniali senza titolo accertate su segnalazione del gestore, successivamente alla stipula degli accordi, prevede il pagamento di un indennizzo, per ciascun anno di occupazione senza titolo, pari all'importo del canone determinato ai sensi dell'articolo 35;

DATO ATTO che nell'elaborato cartografico allegato al presente decreto sotto la lettera "A", quale parte integrante e sostanziale, viene individuato l'attraversamento oggetto della presente concessione;

CONSIDERATO che la concessione di cui trattasi è rilasciata senza procedura di assegnazione in concorrenza, in quanto rientra in uno dei casi previsti dall'art. 13 del Regolamento;

RITENUTO che, ai sensi dell'art. 24, comma 6 del Regolamento, la concessione possa essere accordata senza il disciplinare, dando atto che il presente decreto contiene gli elementi essenziali e le clausole che regolano il rapporto giuridico tra amministrazione concedente e concessionario;

VISTA la nota di richiesta di adempimenti preliminari al rilascio della concessione, trasmessa al richiedente con prot. n. 0120066 del 20/02/2025;

DATO ATTO che, ai fini dell'uso previsto, dell'esercizio delle attività, il Concessionario è tenuto a munirsi di tutti i titoli abilitativi, autorizzativi e degli atti di assenso, comunque denominati, previsti dalle leggi vigenti;

DATO ATTO che ai sensi dell'art. 22 del Regolamento, il Concessionario si obbliga a:

- a) assumere la custodia dell'area demaniale in concessione, oltre che delle opere realizzate, mantenendole in buono stato, preservandole dal pericolo di distruzione o danneggiamento, salvaguardandole da intrusioni e manomissioni da parte di soggetti non autorizzati, a propria cura e spese;

- b) consentire l'accesso al personale di vigilanza incaricato dalla Concedente, che potrà in ogni momento effettuare verifiche per accertare lo stato di manutenzione dell'area e impartire l'ordine di effettuare gli interventi eventualmente necessari, ad insindacabile giudizio della stessa, per garantire il buon regime delle acque consentite, inoltre, l'accesso al personale del consorzio di bonifica di riferimento per espletare le attività manutentive di competenza;
- c) sollevare fin d'ora la Concedente e il consorzio di bonifica competente da ogni onere e responsabilità per qualsiasi danno derivante alle persone ed alla proprietà pubblica e privata a seguito di inadeguata manutenzione o di inadeguata custodia del bene demaniale in concessione, assumendosi gli oneri del risarcimento;
- d) rispettare le leggi ed i regolamenti ed ordinamenti di polizia urbana e di pubblica sicurezza, nonché la normativa in materia di polizia delle acque contenuta nel R.D. 523/1904 e nel R.D. 1775/1933, tenendo indenne la Regione da ogni conseguenza determinata dalla inosservanza di essi;
- e) non mutare la destinazione del bene in concessione, né apportarvi aggiunte, innovazioni o altro senza la preventiva autorizzazione della Concedente, prendendo atto che tutte le opere addizionali e di miglioria autorizzate resteranno acquisite al demanio senza che il Concessionario possa avere diritto a rimborsi o indennizzi, e che qualora il Concessionario esegua le predette opere senza autorizzazione sarà tenuto alla rimessa in pristino, a propria cura e spese, salvo che la Concedente non ritenga di mantenerle senza alcun onere a proprio carico; sarà tenuto inoltre al risarcimento degli eventuali danni;
- f) assumersi gli oneri di qualsiasi natura gravanti sul bene, ivi compresi gli oneri tributari;
- g) non cedere né sub concedere, neppure parzialmente, il bene oggetto di concessione;
- h) assumere gli oneri di manutenzione ordinaria e straordinaria dei beni e delle aree demaniali interessate, nonché delle opere e degli impianti ivi presenti.

Inoltre il Concessionario:

- si obbliga a porre in essere, a propria cura e spese, tutte le misure necessarie a garantire la stabilità nel tempo dei manufatti, anche in dipendenza del mutevole regime del corso d'acqua, previo ottenimento dell'autorizzazione dell'amministrazione Concedente, dichiarando fin d'ora di non aver nulla a pretendere per qualsiasi danno eventualmente occorso alle opere oggetto di concessione ed agli utilizzatori, per effetto delle piene e dei fenomeni di dinamica fluviale;
- rimane il solo ed unico responsabile agli effetti del risarcimento di tutti i danni che fossero arrecati alla proprietà privata, a cose o persone per effetto di quanto autorizzato/concesso e comunque tenendo indenne la Regione Toscana da qualsiasi responsabilità, anche giudiziale, per eventuali danni, reclami o molestie che potessero derivare dai lavori e dall'uso delle opere e/o dell'area;
- dovrà provvedere inoltre a ripristinare tempestivamente qualsiasi danno o guasto causato alle opere idrauliche ed al corso d'acqua in generale per effetto del presente atto, in conformità alle prescrizioni che saranno impartite dalla competente Autorità idraulica;
- è obbligato, ai sensi dell'art. 2 del R.D. 523/1904, ad eseguire a proprie spese e non appena ricevutane intimazione, tutte quelle varianti e modifiche, compresa anche l'eventuale demolizione delle opere stesse e la messa in pristino dello stato dei luoghi, che, a giudizio insindacabile dell'Autorità idraulica, si rendessero necessarie per garantire il buon regime idraulico o in seguito all'accertamento di effetti dannosi delle opere stesse o per le variate condizioni del corso d'acqua o per ogni altro pubblico interesse che potesse sopravvenire;
- dovrà farsi carico di ogni atto ed onere necessario per procedere all'eventuale occupazione e/o interferenza con i terreni e le proprietà private e/o pubbliche limitrofe;

DATO ATTO che nella realizzazione delle opere dovranno essere osservate le prescrizioni tecniche e generali, che vengono di seguito specificate:

PRESCRIZIONI TECNICHE:

- durante l'esecuzione dei lavori non dovrà essere mai impedito o ostacolato il regolare deflusso delle acque né essere mai ridotta l'efficienza idraulica delle opere di difesa presenti nel tratto del corso d'acqua interessato dai lavori;

- durante l'esecuzione dei lavori dovranno essere messi in atto tutti gli accorgimenti e le precauzioni necessarie affinché l'interferenza con la dinamica fluviale non determini aggravio di rischio idraulico ed in generale pericolo per l'incolumità delle persone e danni ai beni pubblici e privati;
- tutte le opere provvisorie occorrenti per l'esecuzione dei lavori dovranno ingombrare il meno possibile l'alveo del corso d'acqua ed in ogni caso dovranno essere rimosse a lavori ultimati e comunque prima del sopraggiungere delle piene;
- tutti i lavori dovranno essere eseguiti a perfetta regola d'arte secondo le normative, le specifiche e le linee guida esistenti per i materiali da costruzione e le modalità realizzative. Le opere finite dovranno risultare conformi ai disegni allegati all'istanza;
- al termine di ogni giornata lavorativa eventuali materiali di risulta, detriti ed opere provvisorie, dovranno essere allontanati dal cantiere che interessa le pertinenze fluviali;
- i lavori che in qualsiasi modo interesseranno l'alveo del corso d'acqua dovranno essere eseguiti in condizioni meteorologiche favorevoli, mentre in condizioni di meteo avverse, in particolare con codice di allerta del Centro Funzionale Regionale (www.cfr.toscana.it), dovranno essere interrotti per tutta la durata dell'avviso;
- i lavori dovranno essere svolti in conformità alle disposizioni per la salvaguardia dell'ittiofauna contenute nel Piano Ittico Provinciale e dovranno essere adottati tutti gli accorgimenti necessari al fine di evitare intorbidamenti che possano arrecare danno alla fauna ittica;
- prescrizioni su eventuali interventi di taglio di alberature:
 - gli interventi siano effettuati nel rispetto del R.D. 523/1904, con particolare riferimento all'art. 96 lett. "c";
 - siano richiesti eventuali pareri/nulla osta a altri Organi competenti in materia ambientale e di taglio vegetazione e ne siano rispettate le eventuali prescrizioni riportate;
 - si prenda espressamente atto di quanto riportato nella seguente normativa vigente:
 - Delibera della Giunta Regionale della Toscana n. 1315 del 28/10/2019 "Direttive regionali per la manutenzione dei corsi d'acqua e per la protezione e conservazione dell'ecosistema toscano";
 - L.R. 39/2000 "Legge forestale della Toscana" e ss.mm.ii.;
 - L.R. 30/2015 "Norme per la conservazione e la valorizzazione del patrimonio naturalistico-ambientale regionale. Modifiche alla l.r. 24/1994, alla l.r. 65/1997, alla l.r. 24/2000 ed alla l.r. 10/2010";
 - D.P.G.R. 48/R/2003 "Regolamento Forestale";
- al termine dei lavori dovrà essere ripristinato lo stato dei luoghi interessato dal cantiere e da occupazioni temporanee, comprensivo di tutte quelle aree che hanno visto il passaggio dei mezzi sia lungo le rive degli alvei che sulle viabilità di accesso;
- il Concessionario deve intervenire anche successivamente al completamento delle opere qualora, per effetto di assestamento, di dilavamento e/o erosione, si manifestassero avvallamenti, cedimenti e fessurazioni nell'area interessata dall'intervento;
- in caso di terreno bagnato è vietato il transito ai mezzi pesanti su argini, sponde e relative pertinenze.

PRESCRIZIONI GENERALI:

- la presente autorizzazione riguarda esclusivamente l'esecuzione delle opere indicate in premessa, per cui ogni variazione od ogni ulteriore opera o attività non indicata negli elaborati progettuali inoltrati, od altro comunque non previsto, dovrà essere sottoposto ad ulteriore esame di questo Settore per la nuova eventuale autorizzazione prima della loro esecuzione;
- la presente autorizzazione ha validità di tre anni dalla data del rilascio, pena la decadenza del presente atto senza necessità di ulteriori comunicazioni da parte dello scrivente ufficio; la stessa può essere rinnovata una sola volta, per un periodo massimo di tre anni, su richiesta dell'interessato da presentare almeno trenta giorni prima della scadenza;
- le opere saranno eseguite a totale cura e spese del richiedente;
- il richiedente deve comunicare tempestivamente a questo Genio Civile e il Consorzio 6 Toscana Sud la data di inizio dei lavori e il nominativo del tecnico responsabile dei lavori / direzione lavori, con relativo recapito telefonico e postale e la ditta esecutrice; inoltre entro 60 giorni dal

termine dei lavori dovrà provvedere a comunicarne la data e trasmettere contestualmente anche l'attestazione dalla quale risulti che le opere o gli interventi siano stati realizzati ed ultimati in conformità al progetto ed eventuali varianti autorizzate e nel rispetto delle condizioni espresse nel presente provvedimento autorizzativo;

DATO ATTO che la concessione demaniale, decorrente dalla data di adozione del presente decreto, può essere rilasciata per la durata massima di diciannove anni, ai sensi dell'art. 5, comma 2, del Regolamento;

CONSIDERATO che, come espressamente previsto all'art. 23 del Regolamento, alla cessazione della concessione, per decorrenza del termine di durata sopra indicato, rinuncia, revoca o decadenza, la concessione si risolve col conseguente obbligo per il Concessionario di ripristinare, a proprie spese, le aree e i luoghi occupati nel termine assegnato dall'Amministrazione concedente e che in caso contrario si farà luogo all'esecuzione d'ufficio in danno del Concessionario, salvo valutare, d'ufficio o su istanza del concessionario, l'acquisizione al demanio dei manufatti realizzati dal concessionario medesimo, qualora non derivi alcun onere per la Regione e senza che possa essere riconosciuto alcun compenso o indennizzo a favore del concessionario;

CONSIDERATO che, ai sensi dell'art. 25 del Regolamento, il rinnovo della concessione è ammissibile solo nei casi di cui all'art. 13, comma 1 lettere a), b), c) e g) e la concessione non è rinnovabile tacitamente alla scadenza, la domanda di rinnovo deve essere presentata, almeno trenta giorni prima della scadenza della concessione, ai sensi e con le modalità di cui all'art. 14 e fino al rilascio della nuova concessione e solo qualora abbia presentato domanda di rinnovo nel termine predetto il richiedente può continuare ad utilizzare l'area con le medesime modalità e condizioni della concessione in scadenza previo pagamento di un corrispettivo commisurato al canone, salvo conguaglio al rilascio della concessione;

CONSIDERATO che il canone demaniale annuale per un attraversamento sotterraneo (tip. 11) ammonta ad € 271,49, determinato in base alle tariffe approvate dalla Giunta con la D.G.R.T. n. 888/2017 e ss.mm.ii. e ridotto del 20% per effetto della richiesta del concessionario ai sensi dell'art. 29, comma 5, del Regolamento, precisando che il canone predetto potrà essere aggiornato annualmente dalla giunta regionale sulla base del tasso di inflazione programmato per l'anno di riferimento;

CONSIDERATO che il canone dovrà essere corrisposto anche se il concessionario non possa o non voglia fare uso in tutto o in parte della concessione e che in caso di rinuncia il pagamento del canone è dovuto per tutta l'annualità in cui l'istanza è stata presentata;

RITENUTO di commisurare a una annualità del canone il deposito cauzionale di cui all'art. 31 del Regolamento, versato dal concessionario a garanzia del regolare pagamento del canone e/o a titolo di rimborso delle spese eventualmente sostenute da questa Amministrazione e da reintegrare fino alla suddetta misura nel caso di prelievi parziali di somme, nel corso della concessione;

TENUTO CONTO che la concessione è rilasciata a titolo oneroso e temporaneo e che il soggetto richiedente, in ottemperanza agli adempimenti preliminari richiesti con la nota sopracitata:

- ha provveduto al versamento dell'indennizzo per l'occupazione senza titolo per il quinquennio antecedente la data del rilascio della concessione per l'importo di € 1.357,45;
- ha provveduto al versamento dell'importo di € 226,24, corrispondente a 10/12-esimi del canone 2025;
- ha provveduto al versamento dell'imposta sulle concessioni demaniali per l'anno 2025, pari ad € 113,12;
- ha provveduto al versamento di un deposito cauzionale pari ad una annualità del canone;
- ha assolto agli obblighi relativi all'imposta di bollo di € 16,00 ai sensi del D.P.R. 642/1972, come da documentazione conservata agli atti;

RILEVATO che l'inosservanza delle condizioni e prescrizioni cui è vincolato il presente provvedimento, al pari dell'inosservanza delle norme contenute nel Capo VII del R.D. 523/1904, comporterà denuncia all'Autorità Giudiziaria ai sensi dell'art. 374 della L. 2248/1865, allegato F;

DATO ATTO che il presente decreto è sostanzialmente conforme allo schema approvato con Decreto del Direttore n. 463 del 12/02/2016, all. B;

DATO ATTO che, per quanto non espressamente previsto dal presente provvedimento, si applicano le disposizioni legislative e regolamentari, statali e regionali, vigenti in materia;

DATO ATTO che il Responsabile del procedimento, ai sensi della Legge 241/1990 e ss.mm.ii., è il Dirigente del Settore Genio Civile Toscana Sud;

Tutto ciò premesso e considerato

DECRETA

- 1) di rilasciare a Acquedotto del Fiora S.p.A., con sede legale in Grosseto, via Gaetano Mameli 10, C.F. e P. IVA 00304790538, la concessione per un attraversamento con condotta idrica in subalveo (tip. 11) del fosso Rigo di Buriano (TS50837), in località Buriano nel comune di Castiglione della Pescaia (GR), così come rappresentato nell'elaborato cartografico facente parte integrante e sostanziale del presente decreto (allegato "A");
- 2) di dare atto che gli effetti della concessione decorrono dalla data del presente decreto e che la stessa avrà scadenza in data 31/03/2044, secondo le disposizioni e le clausole espresse in precedenza;
- 3) di autorizzare ai soli fini idraulici, ai sensi e per gli effetti dell'art. 2, comma 1, lettera i) e lettera n) della L.R. 80/2015 e degli artt. 93, 95, 97 e 98 del R.D. 523/1904, l'esecuzione delle opere suddette, così come sopra descritto e rappresentato negli elaborati indicati in premessa e agli atti del Settore;
- 4) di dare atto che l'autorizzazione ad eseguire i lavori di cui alla presente concessione ha validità di tre anni dalla data del rilascio, pena la decadenza del presente decreto senza necessità di ulteriori comunicazioni da parte dello scrivente ufficio;
- 5) di dare atto che il Concessionario, per effetto del presente provvedimento, risulta soggetto agli obblighi di cui all'art. 22 del Regolamento, alle prescrizioni generali e tecniche, nonché alle disposizioni in materia di rinnovo e cessazione della concessione di cui agli articoli 23 e 25 del Regolamento, distintamente evidenziate in narrativa;
- 6) di dare atto che il presente provvedimento è rilasciato ai soli fini di tutela delle opere idrauliche e del buon regime delle acque pubbliche, giusto l'art. 2 del R.D. 523/1904, e pertanto fa salvi e impregiudicati i diritti di terzi. Il destinatario è tenuto a munirsi di tutti gli ulteriori titoli abilitativi e atti di assenso previsti dalle leggi vigenti;
- 7) di dare atto che il richiedente è a conoscenza che, ferme restando le vigenti disposizioni urbanistiche del Comune interessato, in assenza della presente concessione non possono iniziare i lavori;
- 8) di non procedere alla registrazione fiscale del presente provvedimento, considerato che l'ammontare dell'imposta proporzionale dovuta per l'intera durata della concessione risulta inferiore all'importo di euro 200,00, ai sensi dell'art. 2, parte II della Tariffa del D.P.R.

131/1986. Resta ferma comunque la possibilità da parte del Concessionario, in caso d'uso, di provvedere alla sua registrazione;

9) di trasmettere telematicamente il presente provvedimento al Concessionario.

Avverso il presente provvedimento è ammesso ricorso all'Autorità Giudiziaria competente nei termini di legge.

Il Dirigente

Allegati n. 1

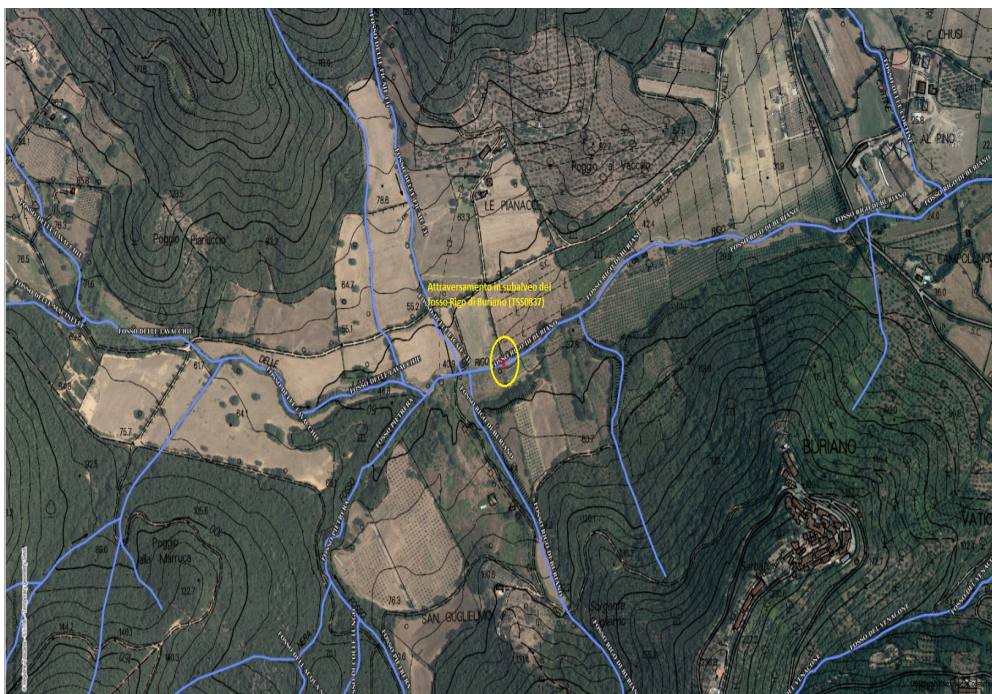
A

Cartografia

984bbe698cf484a11f6bdaa7eea4d14fd04a64de28af325871b1fa705b8128a1

Allegato "A"

Pratica SiDIT n. 6697/2024 (Proc. n. 9047/2024) – Concessione per un attraversamento con condotta idrica in subalveo (tip. 11) del fosso Rigo di Buriano (TS50837), in località Buriano nel comune di Castiglione della Pescaia (GR). Concessionario: Acquedotto del Fiora S.p.A.





REGIONE TOSCANA

DIREZIONE DIFESA DEL SUOLO E PROTEZIONE CIVILE

SETTORE GENIO CIVILE TOSCANA SUD

Responsabile di settore Renzo RICCIARDI

Incarico: DECR. DIRIG. CENTRO DIREZIONALE n. 10159 del 14-05-2024

Decreto soggetto a verifica di cui all'art. 7 del disciplinare di controllo ai sensi della DGR n. 521/2024

Numero adozione: 7688 - Data adozione: 15/04/2025

Oggetto: Pratica Sidit n. 131871/2020 - Procedimento n. 2035/2025 - T.U. n. 1775 del 11/12/1933 - Voltura della concessione per derivazione di acque pubbliche sotterranee ad uso potabile e civile da un pozzo in località Castello di San Polo in Rosso, nel comune di Gaiole in Chianti (SI). Richiedente: San Polo in Rosso Srl

Il presente atto è pubblicato sul BURT ai sensi degli articoli 4, 5, 5 bis e 5 ter della l.r. 23/2007 e sulla banca dati degli atti amministrativi della Giunta regionale ai sensi dell'art.18 della l.r. 23/2007.

Data certificazione e pubblicazione in banca dati ai sensi L.R. 23/2007 e ss.mm.: 16/04/2025

Documento informatico firmato digitalmente ai sensi del testo unico D.P.R. 28 dicembre 2000, n. 445, del D.Lgs. 7 marzo 2005, n. 82 e norme collegate, il quale sostituisce il testo cartaceo e la firma autografa.

Numero interno di proposta: 2025AD008991

IL DIRIGENTE

VISTI:

- il R.D. 11.12.1933, n. 1775;
- la Legge n. 241 del 1990 “Nuove norme del procedimento amministrativo”, come modificata dalla Legge n. 69 del 2009 e s.m.i.;
- il D.L.vo 31.03.1998, n. 112;
- la Deliberazione del Consiglio della Regione Toscana n. 6 del 25/01/2005 “Approvazione del piano di tutela delle acque”;
- il D. Lgs. Del 03/04/2006 n. 152, “Norme in materia ambientale” artt. 95 e 96;
- i regolamenti emanati dalla Regione Toscana di cui al D.P.G.R. 21/04/2015 n. 51/R/2015 e al D.P.G.R. 16/08/2016 n. 61/R/2016 e il successivo D.P.G.R. n. 46/R/2017 che approva modifiche ai Regolamenti 61/R/2016 e 51/R/2015;
- la D.G.R.T. n. 830/2017 che approva le modifiche al Regolamento 61/R/2016 ed al D.G.R.T. 51/R/2015;
- la L.R. n. 80 del 28/12/2015 “Norme in materia di difesa del suolo, tutela delle risorse idriche e tutela della costa e degli abitati costieri”;
- la D.G.R. n. 1341 del 29/12/2015 “Indirizzi operativi per lo svolgimento delle funzioni amministrative regionali in materia di difesa del suolo ai sensi dell’art. 9 comma 4 della L.R. 22/2015”;
- la D.G.R. n. 122 del 23/02/2016 per il subentro nei procedimenti ai sensi dell’art. 11bis comma 2 della L.R. 22/2015 in materia di difesa del suolo;
- la Delibera della Giunta Regionale n. 1139 del 15/11/2016 “ – Modifica della DGRT n. 816/2016”;
- la Delibera della Giunta Regionale n. 35 del 24/01/2017 “Prime disposizioni per la determinazione del canone 2017 in materia di concessioni acqua e suolo”;
- la Delibera n 1068 del 01/10/2018 “Determinazione dei canoni sulle utilizzazioni delle acque” e successiva Delibera n. 1035 del 05/08/2019;
- la L.R. 16/04/2019 n. 19 “Interventi normativi relativi alla prima variazione di bilancio di previsione 2019-2021”;
- la L.R. 24/12/2024, n. 58 “Legge di stabilità per l’anno 2025”;

CONSIDERATO CHE, con decreto dirigenziale della Regione Toscana n. 21049 del 21/12/2020, è stata accordata alla Società San Polo in Rosso Srl (codice fiscale 02649980584, con sede legale in Gaiole in Chianti), la concessione ad uso potabile e civile per derivazione di acque pubbliche sotterranee da un pozzo ubicato in località Castello di San Polo in Rosso, nel comune di Gaiole in Chianti (SI), nel terreno distinto in catasto dal foglio n. 44 e dalla particella 90 – Ex pratica n. 26513;

PRESO ATTO CHE, con istanza acquisita al protocollo della Regione Toscana n. 40086 del 27/01/2025, la Società San Polo in Rosso Srl (codice fiscale 01609430523, con sede legale in Gaiole in Chianti (SI)), ha richiesto il trasferimento di titolarità della concessione per derivazione di acque pubbliche sotterranee in forza dell’atto di scissione repertorio n. 44336, che ha portato alla variazione del codice fiscale e della partita IVA - Pratica Sidit n. 131871/2020 – Procedimento n. 2035/2025;

CONSIDERATO CHE:

- la portata media di concessione è pari a 0,095 l/s per un volume annuo stimato di 3.000 metri cubi ad uso potabile e civile;

- a seguito dell'esperita istruttoria non sono emersi ulteriori elementi volti a determinare un provvedimento di diniego al trasferimento di utenza della concessione di derivazione di acque pubbliche sotterranee di cui trattasi, ai sensi dell'art.74 del D.P.G.R. 61/R/2016;

RITENUTO che, ai sensi dell'art. 20 del T.U. n. 1775/1933, il nuovo titolare della concessione subentra con l'onere dei canoni rimasti eventualmente insoluti;

CONSIDERATO che la Società San Polo in Rosso Srl è tenuta al pagamento di un canone annuale, soggetto a revisione e rivalutato, che sarà dovuto per anno solare e dovrà essere corrisposto anche se il Concessionario non possa o non voglia fare uso in tutto o in parte della risorsa, salvo il diritto di rinuncia, e verrà richiesto al Concessionario dall'Ente concedente;

DICHIARATA l'assenza di conflitto di interessi da parte del dirigente, ai sensi dell'art. 6 bis della L. 7 agosto 1990, n. 241, introdotto dalla L. 6 novembre 2012, n. 190;

DATO ATTO che il responsabile del procedimento, ai sensi della Legge 241/1990 e s.m.i., è il dirigente del Settore Genio Civile Toscana Sud;

Tutto ciò premesso e considerato

DECRETA

1. di trasferire alla Società San Polo in Rosso Srl (codice fiscale 01609430523, con sede legale in Gaiole in Chianti (SI)) la titolarità della concessione per derivazione di acque pubbliche sotterranee, ad uso potabile e civile, da un pozzo ubicato in località Castello di San Polo in Rosso, nel comune di Gaiole in Chianti (SI), nel terreno distinto in catasto dal foglio n. 44 e particella 90, di cui al decreto dirigenziale della Regione Toscana n. 21049 del 21/12/2020, a tutti gli effetti di legge e a far data dall'esecutività del presente decreto, per una portata media di 0,095 litri al secondo, con un volume annuo stimato di 3.000 metri cubi – Pratica Sidit n.131871/2020 – Procedimento n. 2035/2025;

2. di confermare la durata della concessione in anni 15 a decorrere dal 21/12/2020 come indicato nella decreto dirigenziale della Regione Toscana n. 21049 del 21/12/2020, fatti salvi i casi di rinuncia, decadenza o revoca;

3. di dare atto che la concessione prevede il pagamento di un canone annuale;

4. di dare atto che il deposito cauzionale è stato versato nelle casse della Regione Toscana;

5. di dare atto che la Regione Toscana si riserva la facoltà di stabilire i tempi e le modalità dei versamenti del canone dovuto per la presente derivazione;

6. di trasmettere il presente atto alla Società richiedente la voltura;

7. di dare atto che la Regione Toscana resta sollevata da ogni onere e responsabilità in dipendenza dell'attingimento, inclusi gli eventuali danni verso terzi e qualsiasi altro danno si possa verificare, durante l'esercizio della derivazione, alle persone ed alla proprietà pubblica e privata, che saranno in ogni caso posti a carico del Concessionario.

Avverso il presente provvedimento è ammesso ricorso nei confronti dell'autorità giudiziaria competente nei termini di legge.

IL DIRIGENTE



REGIONE TOSCANA

DIREZIONE DIFESA DEL SUOLO E PROTEZIONE CIVILE

SETTORE GENIO CIVILE TOSCANA SUD

Responsabile di settore Renzo RICCIARDI

Incarico: DECR. DIRIG. CENTRO DIREZIONALE n. 10159 del 14-05-2024

Decreto soggetto a verifica di cui all'art. 7 del disciplinare di controllo ai sensi della DGR n. 521/2024

Numero adozione: 7689 - Data adozione: 15/04/2025

Oggetto: Pratica SIDIT n. 105551/2020 (Proc. 838/2024) - T.U. 11/12/1933 n. 1775 - Concessione di derivazione di acque pubbliche sotterranee mediante un pozzo in Località Le Gerlette-Braccagni nel Comune di Grosseto (GR), per uso agricolo.

Il presente atto è pubblicato sul BURT ai sensi degli articoli 4, 5, 5 bis e 5 ter della l.r. 23/2007 e sulla banca dati degli atti amministrativi della Giunta regionale ai sensi dell'art.18 della l.r. 23/2007. E' escluso dalla pubblicazione l'allegato A nel rispetto dei limiti alla trasparenza posti dalla normativa statale.

Data certificazione e pubblicazione in banca dati ai sensi L.R. 23/2007 e ss.mm.: 16/04/2025

Documento informatico firmato digitalmente ai sensi del testo unico D.P.R. 28 dicembre 2000,n. 445, del D.Lgs. 7 marzo 2005, n. 82 e norme collegate, il quale sostituisce il testo cartaceo e la firma autografa.

Numero interno di proposta: 2025AD009005

IL DIRIGENTE

VISTI:

- il R.D. 11/12/1933, n. 1775;
- il D.L.vo 31/03/1998, n. 112;
- la legge n. 241 del 1990 “Nuove norme del procedimento amministrativo”, come modificata dalla legge n. 69 del 2009 e s.m.i.;
- il D. Lgs. del 03/04/2006 n. 152, “Norme in materia ambientale”, artt. 95 e 96;
- la Deliberazione del Consiglio della Regione Toscana n. 6 del 25/01/2005 “Approvazione del piano di tutela delle acque”;
- i regolamenti emanati dalla Regione Toscana di cui al D.P.G.R. 21/04/2015 n. 51/R/2015 e al D.P.G.R. 16/08/2016 n. 61/R/2016 e il successivo D.P.G.R. n. 46/R/2017 che approva modifiche ai Regolamenti 60/R/2016, 61/R/2016 e 51/R/2015;
- la L.R. n. 80 del 28/12/2015 “Norme in materia di difesa del suolo, tutela delle risorse idriche e tutela della costa e degli abitati costieri”;
- la D.G.R. n. 1341 del 29/12/2015 “Indirizzi operativi per lo svolgimento delle funzioni amministrative regionali in materia di difesa del suolo ai sensi dell’art. 9 comma 4 della L.R. 22/2015”;
- la D.G.R. 23/02/2016 n. 122 per il subentro nei procedimenti ai sensi dell’art. 11bis comma 2 della L.R. 22/2015 in materia di difesa del suolo;
- la Legge 29 dicembre 2021, n°233;
- la Delibera n. 1035 del 05/08/2019 “ Disposizioni in materia di concessioni per l’utilizzo delle acque”;
- Delibera n. 1219 del 02/11/2022 “Aggiornamento dei canoni e degli indennizzi del demanio idrico al tasso di inflazione programmata per l’annualità 2022, ai sensi dell’articolo 6, comma 2 della L.R. 28 dicembre 2015 n. 80”.
- la Delibera n. 1208 del 23/10/2023 “Aggiornamento per l’annualità 2023 dei canoni di concessione per l’uso di acqua e degli indennizzi tenendo conto di quanto previsto dal Documento di Economia e Finanza (NADEF) in merito al "tasso di inflazione programmata (TIP)" del 4,3%”
- L.R. n. 58 del 24/12/2024 "Legge di stabilità per l'anno 2025".

VISTA l’istanza presentata al protocollo della Regione Toscana in data 07/02/2024 con prot. 86930 dalla ditta richiedente (come identificata nell’allegato disciplinare, che costituisce parte integrante e sostanziale del presente atto), con la quale viene chiesto il rinnovo della concessione per derivazione di acqua da un pozzo ad uso agricolo in Loc. Le Gerlette a Braccagni nel Comune di Grosseto (GR) - Pratica SIDIT n. 105551/2020 (Proc.838/2024);

VISTO il disciplinare, contenente gli obblighi e le condizioni cui è vincolato il rapporto di concessione di derivazione di acqua pubblica, firmato in data 03/04/2025, allegato al presente atto sotto la lettera A, facente parte integrante e sostanziale;

CONSIDERATO CHE:

- l’emungimento interessa un pozzo in Loc. Le Gerlette-Braccagni (GR) individuato catastalmente nel Comune di Grosseto (GR), al Foglio 21 particella 349;
- il volume annuale è di 10000 metri cubi;
- la portata di acqua massima richiesta è di 10 litri al secondo e la portata media di concessione è pari a 0,33 litri al secondo;

- a seguito degli accertamenti effettuati è possibile stabilire che le condizioni locali corrispondono a quanto riportato negli atti tecnici presentati a corredo della domanda di concessione;

ACCERTATA la regolarità tecnica attestante la correttezza dell'azione amministrativa del presente atto che con la sottoscrizione dello stesso viene attestata;

DATO ATTO:

- che l'imposta di bollo è stata assolta ai sensi del DPR 642/72;
- che a seguito dell'esperita istruttoria non sono emersi ulteriori elementi volti a determinare un provvedimento di diniego al rilascio dell'atto di concessione demaniale idrica;
- dell'assenza di conflitto di interessi da parte del Dirigente sottoscrittore, ai sensi dell'art. 6 bis della L. 7 agosto 1990, n. 241, introdotto dalla L. 6 novembre 2012, n. 190;

RICHIAMATA la nota del Direttore n. 0318318 del 05/06/2024 della Direzione Difesa del Suolo e Protezione Civile con la quale vengono forniti ai settori dei Geni Civili regionali indirizzi operativi in merito alle previsioni di cui al comma 6 dell'art. 16 del D.L. 152/2021, convertito con L. 233/2021.

PRESO ATTO che nella nota sopra citata la Direzione comunica che verrà fatto interpello al Ministero competente per la corretta interpretazione del comma 6 dell'art. 16 del D.L. 152/2021 e che, nelle more dell'ottenimento di tale interpretazione ministeriale, gli indirizzi operativi si rendono necessari al fine di dare risposta alle numerose richieste provenienti dal territorio per far fronte alle colture irrigue già impiantate.

DATO ATTO che, come previsto negli indirizzi operativi sopra citati, sono stati acquisiti i nulla osta, pareri tecnici e contributi necessari per la definizione dell'istruttoria preordinata al rilascio della presente concessione ai sensi dell'art. 49 del Reg. 61/R/2016 nonché il parere dell'Autorità di Bacino distrettuale previsto dall'art. 7, comma 2 del R.D. 1775/1933 in ordine alla compatibilità dell'utilizzazione con le previsioni del piano di tutela.

CONSIDERATO che tutti i soggetti interpellati si sono espressi in modo tale da consentire la conclusione favorevole dell'iter istruttorio;

VISTO in particolare il parere favorevole espresso dall'Autorità di Bacino Distrettuale dell'Appennino Settentrionale;

RITENUTO comunque di dover garantire la tutela dei corpi idrici che si trovino in stato inferiore a buono mediante l'espressa previsione di sospensione/revoca in qualsiasi momento del prelievo se ciò si renderà necessario per tutelare il regime dei corsi d'acqua (in particolare il minimo deflusso vitale), o a seguito dell'espressione sull'applicabilità del comma 6 dell'art. 16 del D.L. 152/2021.

DATO ATTO che il responsabile del procedimento amministrativo, ai sensi della Legge 241/1990 e s.m.i., è il sottoscritto Dirigente;

Tutto ciò premesso e considerato:

DECRETA

1. di rilasciare alla ditta richiedente (come identificata nell'allegato disciplinare, che costituisce parte integrante e sostanziale del presente atto), entro i limiti di disponibilità dell'acqua e fatti

salvi i diritti di terzi, il rinnovo della Concessione demaniale idrica per la derivazione di acque pubbliche sotterranee mediante un pozzo nel Comune di Grosseto (GR) Loc. Le Gerlette-Braccagni, su terreno contraddistinto al N.C.T. al Foglio 21 particella 349, Pratica SIDIT n. 105551/2020 (Proc.838/2024);

2. di concedere il prelievo per una portata massima di 10 litri al secondo e una portata media annua di 0,33 litri al secondo per un volume massimo di 10000 metri cubi/anno per un periodo di utilizzo dell'acqua compreso dal 1 Gennaio al 31 Dicembre di ogni anno;
3. di stabilire che la concessione è accordata dal primo giorno utile dopo la scadenza della precedente concessione, per la durata di anni 10 (dieci) successivi e continui decorrenti dalla data del presente Decreto di rinnovo;
4. di dare atto che la concessione è subordinata alla corresponsione di canone annuale;
5. di dare atto che l'esercizio della derivazione di acque pubbliche sarà conforme al contenuto degli elaborati progettuali presentati a corredo dell'istanza e avverrà secondo le prescrizioni contenute nel disciplinare allegato al presente atto sotto la lettera A, facente parte integrante e sostanziale; redatto in conformità allo schema approvato con Delibera G.R. n. 194 del 16/03/2016 e sottoscritto dal richiedente;
6. di dare atto che la Regione Toscana resta sollevata da ogni onere e responsabilità in dipendenza dell'attingimento, inclusi gli eventuali danni verso terzi e qualsiasi altro danno si possa verificare, durante l'esercizio della derivazione, alle persone ed alla proprietà pubblica e privata, che saranno in ogni caso posti a carico del Concessionario;
7. di riservarsi la facoltà di modificare sospendere o revocare la presente concessione in qualunque momento, senza che possano avanzarsi pretese di alcun tipo, se ciò si renderà necessario per tutelare il regime dei corsi d'acqua, o a seguito dell'espressione sull'applicabilità del comma 6 dell'art. 16 del D.L. 152/2021;
8. di trasmettere il presente atto alla ditta richiedente e all'Autorità di Distretto, così come previsto dalle Linee guida di cui alla nota della Direzione Difesa del Suolo e Protezione Civile n. 0318318 del 05/06/2024.

Avverso il presente provvedimento è ammesso ricorso nei confronti dell'autorità giudiziaria competente nei termini di legge.

IL DIRIGENTE

Allegati n. 1

A

DISCIPLINARE FIRMATO DIGITALMENTE

dc25277876ea9ca7c294d04765f30a204b819031cc9b57a0e6f2adc656ace8a5



REGIONE TOSCANA

DIREZIONE DIFESA DEL SUOLO E PROTEZIONE CIVILE

SETTORE GENIO CIVILE VALDARNO INFERIORE

Responsabile di settore Enzo DI CARLO

Incarico: DECR. DIRIG. CENTRO DIREZIONALE n. 24145 del 30-10-2024

Decreto soggetto a verifica di cui all'art. 7 del disciplinare di controllo ai sensi della DGR n. 521/2024

Numero adozione: 7695 - Data adozione: 15/04/2025

Oggetto: Pratica SIDIT n. 9169/2023 Procedimento 11174/2023. GCVI - Acque. Concessione di derivazione di acque pubbliche sotterranee nel Comune di Pisa.

Il presente atto è pubblicato sul BURT ai sensi degli articoli 4, 5, 5 bis e 5 ter della l.r. 23/2007 e sulla banca dati degli atti amministrativi della Giunta regionale ai sensi dell'art.18 della l.r. 23/2007. E' escluso dalla pubblicazione l'allegato A nel rispetto dei limiti alla trasparenza posti dalla normativa statale.

Data certificazione e pubblicazione in banca dati ai sensi L.R. 23/2007 e ss.mm.: 16/04/2025

Documento informatico firmato digitalmente ai sensi del testo unico D.P.R. 28 dicembre 2000,n. 445, del D.Lgs. 7 marzo 2005, n. 82 e norme collegate, il quale sostituisce il testo cartaceo e la firma autografa.

Numero interno di proposta: 2025AD008874

IL DIRIGENTE

Visto il r.d. del 11/12/1933, n. 1775 (Testo unico delle disposizioni di legge sulle acque e impianti elettrici);

Vista la l. del 07/08/1990, n. 241 (Nuove norme in materia di procedimento amministrativo e diritto di accesso ai documenti amministrativi);

Visto il d.lgs. del 12/07/1993, n. 275 (Riordino in materia di concessione di acque pubbliche);

Visto il d.p.r. del 18/02/1999, n. 238 (Regolamento recante norme per l'attuazione di talune disposizioni della legge 5 gennaio 1994, n. 36, in materia di risorse idriche);

Visto il d.lgs. del 03/04/2006, n. 152 (Norme in materia ambientale), artt. 95 e 96;

Vista la l.r. del 03/03/2015, n. 22 (Riordino delle funzioni provinciali e attuazione della legge 7 aprile 2014, n. 56);

Vista la l.r. del 19/03/2015, n. 30 (Norme per la conservazione e la valorizzazione del patrimonio naturalistico - ambientale regionale. Modifiche alla l. 24/1994, alla l.r. 65/1997, alla l.r. 24/2000 ed alla l.r. 10/2010);

Visto il d.p.g.r.t. del 21/04/2015, n. 51/R/2015 (Regolamento di attuazione dell'articolo 11, comma 1, lettere e) ed f) della legge regionale 28 dicembre 2015, n. 80 (Norme in materia di difesa del suolo, tutela della risorsa idrica e tutela della costa e degli abitati costieri). Disciplina degli obblighi di misurazione delle portate e dei volumi dei prelievi e delle restituzioni di acqua pubblica e delle modalità di trasmissione dei risultati delle misurazioni);

Vista la l.r. del 28/12/2015, n. 80 (Norme in materia di difesa del suolo, tutela delle risorse idriche e tutela della costa e degli abitati costieri);

Vista la d.g.r.t. del 16/03/2016, n. 194 (Concessioni di acque pubbliche e di aree del demanio fluviale. Approvazione degli schemi tipo di disciplinare, come da d.g.r.t. del 29 Dicembre 2015, n.1341, ed ulteriori disposizioni per l'istruttoria ed il rilascio);

Visto il d.p.g.r.t. del 16/08/2016, n. 61/R/2016 (Regolamento di attuazione dell'articolo 11, commi 1 e 2, della legge regionale 28 dicembre 2015, n. 80 (Norme in materia di difesa del suolo, tutela delle risorse idriche e tutela della costa e degli abitati costieri) recante disposizioni per l'utilizzo razionale della risorsa idrica e per la disciplina dei procedimenti di rilascio dei titoli concessori e autorizzatori per l'uso di acqua. Modifiche al d.p.g.r. 51/R/2015), così come modificato dalla d.g.r. del 31/07/2017, n. 830;

Visto il Piano di Gestione del Distretto idrografico dell'Appennino Settentrionale, approvato con d.p.c.m. del 27/10/2016;

Visto il decreto direttoriale del 13/02/2017, n.29/STA del Ministero dell'Ambiente e della Tutela del Territorio e del Mare;

Vista la deliberazione dell'Autorità di bacino distrettuale dell'Appennino Settentrionale, del 14/12/2017, n. 3, avente ad oggetto l'adozione della "Direttiva per la valutazione ambientale ex ante delle derivazioni idriche in relazione agli obiettivi di qualità ambientale definiti dal Piano di gestione del distretto idrografico dell'Appennino Settentrionale", e successivi aggiornamenti;

Vista la d.g.r.t. del 07/08/2017, n. 889 (Determinazione dei canoni sulle utilizzazioni delle acque) e le successive delibere annuali di aggiornamento;

Visto il d.p.g.r.t. del 11/08/2017, n. 46/R (Norme per il razionale utilizzo della risorsa idrica, per la semplificazione ed il coordinamento dei procedimenti di rilascio dei titoli concessori e autorizzatori

per l'uso delle acque pubbliche e per la determinazione dei canoni di concessione. Modifiche al d.p.g.r.t. 61/R/2016 e al d.p.g.r.t. 51/R/2015);

Vista la d.g.r.t. del 21/01/2019, n. 58 (Indirizzi di prima applicazione per la valutazione ambientale ex ante delle derivazioni idriche e l'individuazione del deflusso ecologico in relazione agli obiettivi di qualità ambientale definiti dai Piani di gestione delle acque delle autorità di distretto idrografico ricadenti nel territorio della Regione Toscana);

Visto il secondo aggiornamento del Piano di Gestione delle Acque dell'Autorità di Bacino Distrettuale dell'Appennino Settentrionale approvato con D.P.C.M. 07/06/2023 e pubblicato nella Gazzetta Ufficiale n. 214 del 13/09/2023;

Vista l'istanza acquisita al protocollo n. 449840 del 02/10/2023 il soggetto (per i dati identificativi relativi al soggetto si rinvia all'Allegato A, parte integranti e sostanziali del presente provvedimento) ha richiesto la l'autorizzazione alla ricerca e la concessione alla derivazione di acque pubbliche sotterranee ad uso civile per l'irrigazione di aree a verde per un quantitativo di 2800 mc/anno da attuarsi mediante 1 pozzo da realizzarsi in area individuata al N.C.T./E.U. del Comune di Pisa al foglio 120 particella 530;

Visto il parere favorevole ai sensi dell'art. 7 del R.D. 1775/1933 rilasciato dalla Autorità di Bacino Distrettuale dell'Appennino Settentrionale nell'ambito del procedimento di rilascio dell'autorizzazione alla ricerca e concessione, di cui all'istanza precedentemente richiamata, acquisito al protocollo n. 498701 del 02/11/2023 per il quantitativo annuo massimo richiesto;

Visto il Decreto Dirigenziale n. 24643 del 22/11/2023 con il quale veniva rilasciata l'autorizzazione alla ricerca per la realizzazione del pozzo al richiedente, pratica SIDIT 9169/2023 procedimento 11174/2023;

Considerata la conclusione dei lavori con esito positivo della ricerca di cui alla autorizzazione rilasciata con Decreto Dirigenziale n. 24643 del 22/11/2023, come da relazione di fine lavori a firma del tecnico incaricato, acquisita al protocollo n. 154098 del 06/03/2024;

Considerato che il prelievo previsto risulta ubicato all'esterno di SIC o di siti della Rete Natura 2000 e non sussistendo possibili incidenze negative sugli stessi siti, come da valutazioni contenute nella relazione istruttoria agli atti, l'istanza è esclusa dalle procedure di valutazione di incidenza(art. 88 comma 2 della L.R. 30/2015);

Valutata l'ammissibilità del prelievo ai sensi della Direttiva Derivazioni della Autorità di Bacino Distrettuale dell'Appennino Settentrionale approvata in Conferenza Istituzionale permanente con Delibera n. 3 del 14/12/2017 – Allegato B, aggiornamento dicembre 2018, come da valutazioni contenute nella relazione istruttoria agli atti;

Verificato che il Richiedente è esente dall'imposta di bollo ai sensi e per gli effetti dell'art. 17 del D. Lgs. n.480 del 4/12/1997 essendo Ente non lucrativo di utilità sociale;

Verificato che il richiedente ha corrisposto il canone per l'uso dell'acqua per l'anno 2025, conteggiato a decorrere dal 1 aprile 2025, comprensivo del contributo idrografico previsto da art. 7 del R.D. 1775/1933 e calcolato ai sensi del art. 14 bis del DPGR 61/R/2016 pari a € 40,00, per un importo complessivo pari ad a € 246,16 (duecentoquarantasei/16) con bonifico su cc avente IBAN IT41X0760102800001031581018 con data esecuzione del 31/03/2025 come da attestazione agli atti dell'ufficio;

Verificato che il richiedente ha corrisposto la somma pari ad € 274,89 (duecentosettantaquattro/89) per la costituzione della cauzione dovuta ai sensi dell'art. 60 del DPGR 61/R/2016 e s.m.i. a garanzia del pagamento del canone concessorio e degli obblighi assunti con bonifico su cc intestato alla regione Toscana avente IBAN IT41X0760102800001031581018 con data esecuzione del 31/03/2025, come da attestazione agli atti dell'ufficio;

Ritenuto di fissare la durata della concessione in anni 15 calcolati a decorrere dalla data del presente atto salvo i casi di rinuncia, revoca o decadenza della concessione;

Preso atto della conclusione dell'iter istruttorio, con esito favorevole al rilascio della concessione;

Visto il Disciplinare, che è oggetto di approvazione nel dispositivo, conforme allo schema tipo di disciplinare approvato con D.G.R.T. n.194 del 16/03/2016, sottoscritto in data 10/04/2025 dal richiedente (per i dati identificativi si rimanda all'Allegato A Disciplinare parte integrante e sostanziale del presente atto) contenente gli obblighi e le condizioni cui è vincolato il rapporto di concessione di derivazione di acqua pubblica, Allegato A al presente decreto che ne costituisce parte integrante e sostanziale;

Accertata la regolarità tecnica attestante la correttezza dell'azione amministrativa del presente atto che con la sottoscrizione del presente atto viene attestata;

Dato atto che il responsabile del procedimento è il titolare di incarico di Elevata Qualificazione del Settore Acque del Genio Civile Valdarno Inferiore;

Dichiarata l'assenza di conflitto di interessi da parte del Dirigente sottoscrittore, ai sensi dell'art. 6 bis della L. 7 agosto 1990, n. 241, introdotto dalla L. 6 novembre 2012, n. 190;

Tutto ciò premesso e considerato

DECRETA

1. di rilasciare al Richiedente (i cui dati identificativi sono riportati nel Disciplinare allegato A al presente atto quale parte integrante e sostanziale dello stesso) la concessione di derivazione di acque pubbliche sotterranee civile – irrigazione di aree a verde, mediante n. 1 pozzo su terreno, individuato al N.C.T. del Comune di Pisa alla particella n. 530 del foglio n. 120 alle condizioni e prescrizioni contenute nel Disciplinare di seguito richiamato, pratica SIDIT 9169/2023 procedimento 11174/2023;
2. di approvare il Disciplinare sottoscritto digitalmente in data 10/04/2025 dal Richiedente (i cui dati identificativi sono riportati nel Disciplinare allegato A al presente atto quale parte integrante e sostanziale dello stesso), contenente gli obblighi e le condizioni cui è vincolato il rapporto di concessione di derivazione di acqua pubblica, allegato al presente decreto “Allegato A”;
3. di dare atto che la durata della concessione in anni 15 (quindici) a decorrere dalla data del presente atto;
4. di dare atto che per ogni effetto di legge, il richiedente elegge il proprio domicilio presso il Comune di Pisa;
5. di dare atto che la Regione Toscana resta sollevata da ogni onere e responsabilità in dipendenza dell'attingimento, inclusi gli eventuali danni verso terzi e qualsiasi altro danno si possa verificare, durante l'esercizio della derivazione, alle persone ed alla proprietà pubblica e privata, che saranno in ogni caso posti a carico del Concessionario;
6. di trasmettere copia del presente decreto al Richiedente;
7. di non procedere alla registrazione fiscale del presente provvedimento, considerato che l'ammontare dell'imposta proporzionale dovuta per l'intera durata della concessione risulta inferiore alla misura fissa di euro 200,00, ai sensi dell'art. 2, parte II della Tariffa del DPR 131/1986. Resta ferma comunque la possibilità da parte dei concessionari, in caso d'uso, ai sensi del suddetto articolo, di provvedere alla sua registrazione.

Avverso il presente provvedimento è ammesso ricorso nei confronti dell'autorità giudiziaria competente nei termini di legge.

IL DIRIGENTE

Allegati n. 1

A

DISCIPLINARE

2eeddcb8fa7ca89655527879cdee7b4d33a1861b8a917a2fef26d8edd002974b

**REGIONE TOSCANA**

DIREZIONE DIFESA DEL SUOLO E PROTEZIONE CIVILE

SETTORE GENIO CIVILE VALDARNO INFERIORE

Responsabile di settore Enzo DI CARLO

Incarico: DECR. DIRIG. CENTRO DIREZIONALE n. 24145 del 30-10-2024

Decreto soggetto a verifica di cui all'art. 7 del disciplinare di controllo ai sensi della DGR n. 521/2024

Numero adozione: 7699 - Data adozione: 15/04/2025

Oggetto: Pratica Sidit 2464/2024. Procedimento 4042/2024. GCVI-Acque. Concessione di derivazione di acque pubbliche sotterranee nel territorio del Comune di Castagneto Carducci (LI). Richiedente: Donoratico Camper S.r.l.s.

Il presente atto è pubblicato sul BURT ai sensi degli articoli 4, 5, 5 bis e 5 ter della l.r. 23/2007 e sulla banca dati degli atti amministrativi della Giunta regionale ai sensi dell'art.18 della l.r. 23/2007. E' escluso dalla pubblicazione l'allegato A nel rispetto dei limiti alla trasparenza posti dalla normativa statale.

Data certificazione e pubblicazione in banca dati ai sensi L.R. 23/2007 e ss.mm.: 16/04/2025

Documento informatico firmato digitalmente ai sensi del testo unico D.P.R. 28 dicembre 2000,n. 445, del D.Lgs. 7 marzo 2005, n. 82 e norme collegate, il quale sostituisce il testo cartaceo e la firma autografa.

Numero interno di proposta: 2025AD008873

IL DIRIGENTE

Visto il R.D. 11/12/1933, n. 1775 “Testo unico delle disposizioni di legge sulle acque e impianti elettrici”;

Visto il D.P.R. 18/02/1999 n. 238;

Visto il D.Lgs. 12/07/1993 n.275, ‘Riordino in materia di concessione di acque pubbliche’;

Visto il D. Lgs. Del 03/04/2006 n. 152, “Norme in materia ambientale”, artt. 95 e 96;

Vista la L.R. 22/2015 “Riordino delle funzioni provinciali e attuazione della legge 7 aprile 2014, n. 56;

Vista la L.R. n. 80 del 28/12/2015 “Norme in materia di difesa del suolo, tutela delle risorse idriche e tutela della costa e degli abitati costieri”;

Visti i Regolamenti emanati dalla Regione Toscana di cui al D.P.G.R. 16/08/2016 n. 61/R/2016 e al D.P.G.R. 21/04/2015 n. 51/R/2015;

Vista la D.G.R. n. 194 del 16/03/2016 “Concessioni di acque pubbliche e di aree del demanio fluviale. Approvazione degli schemi tipo di disciplinare, come da DGR 29 Dicembre 2015 n.1341, ed ulteriori disposizioni per l’istruttoria ed il rilascio”;

Visto il D.P.G.R.del 11/08/2017, n. 46/R Norme per il razionale utilizzo della risorsa idrica, per la semplificazione ed il coordinamento dei procedimenti di rilascio dei titoli concessori e autorizzatori per l'uso delle acque pubbliche e per la determinazione dei canoni di concessione. Modifiche al d.p.g.r. 61/R/2016 e al d.p.g.r. 51/R/2015’;

Vista la D.G.R n. 889 del 07/08/2017 di “Determinazione dei canoni sulle utilizzazioni delle acque” e le successive delibere annuali di aggiornamento;

Visto il Piano di Gestione del distretto idrografico dell’Appennino Settentrionale approvato con DPCM 27/10/2016;

Visto il Decreto Direttoriale n.29/STA del 13/02/2017 del Ministero dell’Ambiente e della Tutela del Territorio e del Mare;

Vista la Direttiva Derivazioni della Autorità di Bacino Distrettuale dell’Appennino Settentrionale approvata in Conferenza Istituzionale Permanente con Delibera n. 3 del 14/12/2017, pubblicata sulla G.U. n. 43 del 21/02/2018;

Visto il secondo aggiornamento del Piano di Gestione delle Acque dell’Autorità di Bacino Distrettuale dell’Appennino Settentrionale approvato con D.P.C.M. 07/06/2023 e pubblicato nella Gazzetta Ufficiale n. 214 del 13/09/2023;

Vista la D.G.R. n. 58 del 21/01/2019 “Indirizzi di prima applicazione per la valutazione ambientale ex ante delle derivazioni idriche e l’individuazione del deflusso ecologico in relazione agli obiettivi di qualità ambientale definiti dai Piani di Gestione delle Acque delle Autorità di Distretto Idrografico ricadenti nel territorio della Regione Toscana”;

Vista la L.R. 19 marzo 2015, n. 30 “Norme per la conservazione e la valorizzazione del patrimonio naturalistico-ambientale regionale. Modifiche alla L. 24/1994, alla L.R. 65/1997, alla L.R. 24/2000 ed alla L.R. 10/2010;

Vista l’istanza acquisita al protocollo della Regione Toscana con n. 110575 in data 14/02/2024, come modificata, in merito al nominativo del richiedente, con istanza protocollo n. 115932 del 18/02/2025 presentata da “Donoratico Camper Società a Responsabilità Limitata Semplicata”, C.F.: 02045480494, con sede legale in via Aurelia n. 373/B – Castagneto Carducci (LI), con la quale viene richiesta la concessione per la derivazione di acqua pubblica sotterranea ad uso civile, pratica Sidit 2464/2024;

Visto che l’emungimento interessa un pozzo esistente, individuato al catasto delle acque pubbliche di questo Ufficio con identificativo 10835, ubicato nel territorio del Comune di Castagneto Carducci (LI), in località Donoratico, su terreni di proprietà del richiedente contraddistinti al N.C.T. di detto Comune al foglio 42, particella 558;

Considerato che il volume annuale richiesto è di 2.500 (duemilacinquecento) metri cubi, la portata massima di acqua in concessione è fissata in misura non superiore a 1,5 (uno virgola cinque) l/s e la portata media di concessione su cui calcolare il canone è pari a 0,079 (zero virgola zero settantanove) l/s medi annui;

Considerato che l’acqua così prelevata viene concessa esclusivamente ad uso civile, per l’irrigazione delle aree a verde della struttura e per i servizi igienici;

Visto il parere favorevole della Autorità di Bacino Distrettuale dell’Appennino Settentrionale ricevuto con Prot. n. 0391938 del 11/07/2024, per il quantitativo annuo massimo richiesto;

Valutata la compatibilità del prelievo previsto ai sensi della Direttiva Derivazioni della Autorità di Bacino Distrettuale dell’Appennino Settentrionale approvata in Conferenza Istituzionale Permanente con Delibera n. 3 del 14/12/2017, pubblicata sulla G.U. n. 43 del 21/2/2018;

Considerato che il prelievo previsto risulta ubicato all’esterno di SIC o di siti della Rete Natura 2000 e non sussistendo possibili incidenze negative sugli stessi siti, come da valutazioni contenute nella relazione istruttoria, l’istanza è esclusa dalle procedure di valutazione di incidenza (art. 88 comma 2 della L.R. 30/2015);

Considerato che il richiedente ha corrisposto gli importi dei seguenti pagamenti:

- bollo per la presentazione dell’istanza in oggetto pari ad € 16,00 mediante bonifico sul c/c bancario intestato a Regione Toscana, IBAN: IT70J076010280000011899580 effettuato in data 08/02/2024;
- spese d’istruttoria pari ad € 100,00 mediante bonifico sul c/c bancario intestato a Regione Toscana, IBAN: IT89O0760102800001031575820 effettuato in data 08/02/2024;
- canone per l’anno 2025 pari ad € 267,19 per mezzo di bonifico bancario su conto corrente intestato a Regione Toscana, IBAN: IT41X0760102800001031581018 in data 19/03/2025; per gli anni successivi il canone sarà richiesto con le modalità ed i tempi previsti dalla Regione Toscana;

- deposito cauzionale pari ad € 272,63 per mezzo di bonifico bancario su conto corrente intestato a Regione Toscana, IBAN: IT41X0760102800001031581018 in data 19/03/2023;
- bollo per l'emissione del presente atto, ai sensi del D.P.R. 642/72 ss.mm.ii. pari ad € 16,00 mediante marca da bollo Identificativo: 01240212916490 del 12/03/2025;
- bollo per convalidare il disciplinare allegato al presente decreto, pari ad € 16,00 mediante marca da bollo Identificativo: 01240212916489 del 12/03/2025.

Preso atto della conclusione dell'iter istruttorio, con esito favorevole al rilascio della concessione;

Visto il disciplinare n. 02/2025, denominato Allegato A, contenente gli obblighi e le condizioni cui è vincolato il rapporto di concessione di derivazione di acqua pubblica, redatto in conformità allo schema approvato con D.G.R. n. 194 del 16/03/2016, firmato in data 20/03/2025 dal richiedente, allegato al presente atto e che ne costituisce parte integrante e sostanziale;

Accertata la regolarità tecnica attestante la correttezza dell'azione amministrativa del presente atto che con la sottoscrizione dello stesso viene attestata;

Dato atto che il Responsabile del Procedimento è il "titolare di incarico di Elevata Qualificazione" per le procedure tecnico autorizzative in materia di acque del Settore Genio Civile Valdarno Inferiore;

Dichiarata l'assenza di conflitto di interessi da parte del Dirigente sottoscrittore, ai sensi dell'art. 6 bis della L. 7 agosto 1990, n. 241, introdotto dalla L. 6 novembre 2012, n. 190;

Tutto ciò premesso e considerato

DECRETA

1. di rilasciare a "Donoratico Camper Società a Responsabilità Limitata Semplificata", C.F.: 02045480494, con sede legale in via Aurelia n. 373/B – Castagneto Carducci (LI), la Concessione Demaniale Idrica per la derivazione di acque pubbliche sotterranee ad uso civile mediante un pozzo esistente, ubicato nel territorio del Comune di Castagneto Carducci (LI), in località Donoratico, su terreni di proprietà del richiedente contraddistinti al N.C.T. di detto Comune al foglio 42, particella 558, pratica Sidit 2464/2024;
2. di stabilire che l'esercizio della derivazione di acque pubbliche sarà conforme al contenuto degli elaborati progettuali presentati a corredo dell'istanza e avverrà secondo le prescrizioni contenute nel disciplinare, denominato Allegato A, redatto in conformità allo schema approvato con D.G.R. n. 194 del 16/03/2016, allegato al presente atto e che ne costituisce parte integrante e sostanziale, firmato dal richiedente in data 20/03/2025; in particolare si avranno le seguenti condizioni:
 - il volume annuale concesso è di 2.500 (duemilacinquecento) metri cubi;
 - la portata massima di acqua in concessione è fissata in misura non superiore a 1,5 (uno virgola cinque) litri al secondo;
 - la portata media di concessione su cui calcolare il canone è pari a 0,079 (zero virgola zero settantanove) l/s medi annui;

- il periodo di utilizzo dell'acqua è compreso dal 1 Gennaio al 31 Dicembre (estremi inclusi) di ogni anno e la durata della concessione è stabilita in anni 20 (venti) dalla data del presente atto;

3. per ogni effetto di legge, il richiedente elegge il proprio domicilio presso la sede legale;
4. la Regione Toscana resta sollevata da ogni onere e responsabilità in dipendenza dell'attingimento, inclusi gli eventuali danni verso terzi e qualsiasi altro danno si possa verificare, durante l'esercizio della derivazione, alle persone ed alla proprietà pubblica e privata, che saranno in ogni caso posti a carico del Concessionario;
5. di non procedere alla registrazione fiscale del presente provvedimento, considerato che l'ammontare dell'imposta proporzionale dovuta per l'intera durata della concessione risulta inferiore alla misura fissa di euro 200,00, ai sensi dell'art. 2, parte II della Tariffa del DPR 131/1986. Resta ferma comunque la possibilità da parte dei concessionari, in caso d'uso, ai sensi del suddetto articolo, di provvedere alla sua registrazione;
6. di trasmettere copia del presente atto al richiedente.

Avverso il presente provvedimento è ammesso ricorso nei confronti dell'autorità giudiziaria competente nei termini di legge.

IL DIRIGENTE

Allegati n. 1

A

Disciplinare di concessione

38c72139a06368aee8c919d832f74aed45ebdead3c145b4fc99d9e8b32e051ff



REGIONE TOSCANA

DIREZIONE DIFESA DEL SUOLO E PROTEZIONE CIVILE

SETTORE GENIO CIVILE VALDARNO SUPERIORE

Responsabile di settore Giovanni MASSINI

Incarico: Ordine di Servizio artt. 4bis, 7 e 9 L.R. 1/2009 n. 140 del 09-04-2025

Decreto soggetto a verifica di cui all'art. 7 del disciplinare di controllo ai sensi della DGR n. 521/2024

Numero adozione: 7702 - Data adozione: 16/04/2025

Oggetto: r.d. 1775/33 - Regolamento Regione Toscana n. 61/r del 16/08/2016 e s.m.i. - Procedimento-Pratica SiDIT n. 12027/2023-424315/2020; Codice locale n. 4245. Variante sostanziale alla concessione di derivazione di acque pubbliche nel Comune di Fiesole, Località VILLA LINDA.

Il presente atto è pubblicato sul BURT ai sensi degli articoli 4, 5, 5 bis e 5 ter della l.r. 23/2007 e sulla banca dati degli atti amministrativi della Giunta regionale ai sensi dell'art.18 della l.r. 23/2007. E' escluso dalla pubblicazione l'allegato A nel rispetto dei limiti alla trasparenza posti dalla normativa statale.

Data certificazione e pubblicazione in banca dati ai sensi L.R. 23/2007 e ss.mm.: 16/04/2025

Documento informatico firmato digitalmente ai sensi del testo unico D.P.R. 28 dicembre 2000,n. 445, del D.Lgs. 7 marzo 2005, n. 82 e norme collegate, il quale sostituisce il testo cartaceo e la firma autografa.

Numero interno di proposta: 2025AD008850

IL DIRIGENTE

VISTO il R.D. 11 dicembre 1933 n. 1775 "Testo unico delle disposizioni sulle acque e impianti elettrici";

VISTA la L. 7 agosto 1990 n. 241 e ss. mm.ii.;

VISTO il D.Lgs 31 marzo 1998 n. 112 "Conferimento di funzioni e compiti amministrativi dello Stato alle regioni ed agli enti locali", in attuazione del capo I della legge 15 marzo 1997, n. 59;

VISTA la Deliberazione del Consiglio della Regione Toscana 25 gennaio 2005 n. 6 "Approvazione del piano di tutela delle acque";

VISTO il D.Lgs. 3 aprile 2006 n. 152 "Norme in materia ambientale";

VISTA la L.R. 3 marzo 2015 n. 22 "Riordino delle funzioni provinciali e attuazione della legge 7 aprile 2014 n. 56";

VISTA la L.R. 28 dicembre 2015 n. 80 "Norme in materia di difesa del suolo, tutela delle risorse idriche e tutela della costa e degli abitati costieri";

VISTI i regolamenti della Regione Toscana:

- 21 aprile 2015, n. 51/R "Regolamento di attuazione dell'articolo 11, comma 1, lettere e) ed f) della legge regionale 28 dicembre 2015 n. 80. Disciplina degli obblighi di misurazione delle portate e dei volumi dei prelievi e delle restituzioni di acqua pubblica e delle modalità di trasmissione dei risultati delle misurazioni";

- 16 agosto 2016, n. 61/R "Regolamento di attuazione dell'articolo 11, commi 1 e 2, della legge regionale 28 dicembre 2015 n. 80 (Norme in materia di difesa del suolo, tutela delle risorse idriche e tutela della costa e degli abitati costieri) recante disposizioni per l'utilizzo razionale della risorsa idrica e per la disciplina dei procedimenti di rilascio dei titoli concessori e autorizzatori per l'uso di acqua. Modifiche al D.P.G.R. 51/R/2015";

VISTA la delibera della Giunta regionale 21/01/2019 n. 58, pubblicata nel Burt il 30/01/2019, recante "Indirizzi di prima applicazione per la valutazione ambientale ex ante delle derivazioni idriche e l'individuazione del deflusso ecologico in relazione agli obiettivi di qualità ambientale definiti dai Piani di gestione delle Acque delle autorità di Distretto Idrografico ricadenti nel territorio della Regione Toscana";

VISTA la delibera della Giunta Regionale del 1 ottobre 2018 n. 1068 "Delibera di determinazione dei canoni sulle utilizzazioni delle acque per l'annualità 2018" e successive delibere di aggiornamento dei canoni sulla base del tasso di inflazione programmata (TIP);

VISTA la concessione di derivazione di acque pubbliche Codice locale n. 4245, nel Comune di Fiesole, Località VILLA LINDA, ad uso CIVILE;

CONSIDERATO che con domanda in data 08/04/2017 prot. n. 187759 e successive integrazioni del 14/11/2017 protocollo n. 543774 e del 29/01/2019 protocollo n. 41413 il richiedente, come meglio identificato nell'allegato al presente atto quale parte integrante e sostanziale (allegato A), ha richiesto l'autorizzazione allo scavo di n. 1 pozzo (ricerca acque sotterranee e contestuale variante sostanziale alla concessione di derivazione di acqua pubblica Codice locale n. 4245), nel Comune di Fiesole, Località VILLA LINDA nel terreno individuato al N.C.T nel foglio n. 34, particella n. 146, ad uso CIVILE;

RICHIAMATO il Decreto Dirigenziale n. 10514 del 29/06/2018 della Regione Toscana con il quale è stata autorizzata ai sensi dell'art. 95 del R.D.1775/1933 la ricerca di acque sotterranee;

VISTA la relazione di fine lavori acquisita dalla Regione Toscana con prot. 448726 del 27/09/2018;

VISTI gli esiti dell'istruttoria svolta dall'Ufficio e le caratteristiche della derivazione che possono essere così sintetizzate:

- la quantità di acqua da derivare, sulla quale è calcolato il canone di concessione, è fissata in misura della portata media di 0,023 l/s, per un fabbisogno di 730 metri cubi annui, destinati ad uso CIVILE;

CONSIDERATO CHE il richiedente ha versato in data 11/02/2025, tramite bonifico su C/C bancario IBAN IT41 X 07601 02800 001031581018 intestato a Regione Toscana, la somma di € 259,33 (*euro duecentocinquantanove virgola trentatré centesimi*) a titolo di cauzione a garanzia del pagamento del canone di concessione di derivazione d'acqua pubblica ai sensi dell'art. 60 della D.P.G.R. 61/R/2016 e della D.G.R.T. n. 1068/2018 e degli obblighi assunti con il disciplinare di concessione, somma che sarà restituita alla scadenza della concessione senza rinnovo;

DATO ATTO CHE il richiedente ha sottoscritto il Disciplinare conservato agli atti e allegato al presente decreto per farne parte integrante e sostanziale (allegato A), contenente gli obblighi e le condizioni cui è vincolata la concessione di acque pubbliche di cui all'oggetto;

DATO ATTO CHE il Disciplinare in questione è conforme allo schema tipo approvato con Delibera G.R.T. n. 194 del 16/03/2016;

RITENUTA l'istanza presentata meritevole di approvazione;

DATO ATTO che il responsabile del procedimento amministrativo, ai sensi della Legge 241/1990 e s.m.i., è il titolare di incarico di Elevata Qualificazione in "Procedure tecnico autorizzative in materia di acque - Valdarno Superiore";

DATO ATTO CHE l'imposta di bollo relativa al presente atto è stata regolarmente assolta;

Tutto ciò premesso e considerato

DECRETA

1. di rilasciare, entro i limiti di disponibilità dell'acqua e fatti salvi i diritti di terzi, al richiedente, come meglio identificato nell'allegato al presente atto quale parte integrante e sostanziale (allegato A), la variante sostanziale alla concessione di acque sotterranee Codice locale n. 4245, tramite un CAMPO POZZI costituito da n. 2 opere di presa (c.d. P12/1 e P12/2) ubicato al foglio n. 34, particella n. 146 in Comune di Fiesole, Località VILLA LINDA, per uso CIVILE, per una portata media di 0,023 l/s di acqua sulla base della quale sarà calcolato il canone di concessione;
2. di stabilire la durata della concessione in anni 15 con decorrenza dalla data del presente atto;
3. di approvare il Disciplinare conservato agli atti dell'ufficio scrivente e allegato al presente decreto per farne parte integrante e sostanziale (allegato A), contenente gli obblighi e le condizioni cui è vincolata la concessione di acque pubbliche di cui all'oggetto;
4. di dichiarare che gli obblighi derivanti dalla presente concessione sono regolati come stabilito nel Disciplinare di Concessione richiamato e approvato al precedente punto 3;
5. di dichiarare che ai sensi della D.G.R. n. 1068/2018 e successive delibere di aggiornamento dei canoni sulla base del tasso di inflazione programmata (TIP), il canone annuo è stabilito nella misura di € 259,33 (*euro duecentocinquantanove virgola trentatré centesimi*);
6. di dichiarare che la Regione Toscana resta sollevata da ogni onere e responsabilità in dipendenza dell'attingimento, inclusi gli eventuali danni verso terzi e qualsiasi altro danno si possa verificare, durante l'esercizio della derivazione, alle persone ed alla proprietà pubblica e privata, che saranno in ogni caso posti a carico del Concessionario;

7. di trasmettere il presente provvedimento al Concessionario, all'Autorità di Bacino Distrettuale dell'Appennino Settentrionale e al Comune di Fiesole;

Avverso il presente provvedimento è ammesso ricorso nei confronti dell'autorità giudiziaria competente nei termini di legge.

IL DIRIGENTE

Allegati n. 1

A

DISCIPLINARE

5c2e4392e1e31a6a2ba1ba55d25f3ec53f9878b64d7729bb51da9394c949e3b5



REGIONE TOSCANA

DIREZIONE DIFESA DEL SUOLO E PROTEZIONE CIVILE

SETTORE GENIO CIVILE TOSCANA SUD

Responsabile di settore Renzo RICCIARDI

Incarico: DECR. DIRIG. CENTRO DIREZIONALE n. 10159 del 14-05-2024

Decreto soggetto a verifica di cui all'art. 7 del disciplinare di controllo ai sensi della DGR n. 521/2024

Numero adozione: 7704 - Data adozione: 15/04/2025

Oggetto: Pratica SiDIT n. 6881/2024 (Proc. n. 9402/2024) - Concessione demaniale per un attraversamento con condotta idrica in subalveo (tip. 11) del fosso Mazzapiedi (TS70476), in località Manzine nel comune di Scansano (GR). Concessionario: Acquedotto del Fiora S.p.A.

Il presente atto è pubblicato sul BURT ai sensi degli articoli 4, 5, 5 bis e 5 ter della l.r. 23/2007 e sulla banca dati degli atti amministrativi della Giunta regionale ai sensi dell'art.18 della l.r. 23/2007.

Data certificazione e pubblicazione in banca dati ai sensi L.R. 23/2007 e ss.mm.: 16/04/2025

Documento informatico firmato digitalmente ai sensi del testo unico D.P.R. 28 dicembre 2000, n. 445, del D.Lgs. 7 marzo 2005, n. 82 e norme collegate, il quale sostituisce il testo cartaceo e la firma autografa.

Numero interno di proposta: 2025AD008977

IL DIRIGENTE

VISTI gli artt. 93, 95, 97 e 98 del R.D. 523/1904 “Testo unico delle disposizioni di legge intorno alle opere idrauliche delle diverse categorie”;

VISTO l’art. 1, comma 1, della L.R. 2/1971, che ha istituito l’imposta regionale sulle concessioni statali per l’occupazione e l’uso dei beni del demanio e del patrimonio indisponibile dello Stato, situati nell’ambito della Regione, attualmente commisurata al 50% del canone di concessione dei beni del demanio idrico e delle relative aree, il cui versamento deve essere effettuato entro il 31 dicembre dell’anno in cui deve essere versato il canone di concessione;

VISTA la Legge 241/1990 e ss.mm.ii., “Nuove norme in materia di procedimento amministrativo e di diritto di accesso ai documenti amministrativi”;

VISTA la L. 37/1994 “Norme per la tutela ambientale delle aree demaniali dei fiumi, torrenti, laghi e altre acque pubbliche”;

VISTO il D.Lgs. n. 112 del 31/03/1998 “Conferimento di funzioni e compiti amministrativi dello Stato alle regioni ed agli enti locali, in attuazione del capo I della legge 15 marzo 1997, n. 59”;

VISTA la L.R. 23 luglio 2009 n. 40 “Norme sul procedimento amministrativo, per la semplificazione e la trasparenza dell’attività amministrativa”;

VISTA la L.R. 79/2012 “Nuova disciplina in materia di consorzi di bonifica. Modifiche alla L.R. 69/2008 e alla L.R. 91/1998. Abrogazione della L.R. 34/1994”;

VISTA la D.C.R.T. n. 57 del 11/06/2013 “Individuazione del reticolo idrografico e di gestione ai sensi dell’articolo 22, comma 1, lettera e), della legge regionale 27 dicembre 2012, n. 79 (Nuova disciplina in materia di consorzi di bonifica. Modifiche alla l.r. 69/2008 e alla l.r. 91/1998. Abrogazione della l.r. 34/1994)”;

VISTA la L.R. 22/2015 “Riordino delle funzioni provinciali e attuazione della legge 7 aprile 2014, n. 56” che dispone in ordine al trasferimento alla Regione Toscana della gestione del demanio idrico e dell’introito dei relativi proventi;

VISTA la L.R. 30/2015 “Norme per la conservazione e la valorizzazione del patrimonio naturalistico - ambientale regionale. Modifiche alla l.r. 24/1994, alla l.r. 65/1997, alla l.r. 24/2000 ed alla l.r. 10/2010”;

VISTA la L.R. 80/2015 “Norme in materia di difesa del suolo, tutela delle risorse idriche e tutela della costa e degli abitati costieri”, ed in particolare l’art. 2, lett. i);

VISTO il Decreto Dirigenziale n. 463 del 12/02/2016 con il quale si approva lo schema del decreto di concessione delle aree demaniali;

VISTO il Decreto del Presidente della Giunta Regionale Toscana n. 60/R del 12/08/2016 “Regolamento in attuazione dell’art. 5 della LR 80/2015, recante disciplina per il rilascio delle concessioni per l’utilizzo del demanio idrico e criteri per la determinazione dei canoni”, d’ora in avanti “Regolamento”;

VISTA la D.G.R.T. n. 888 del 07/08/2017 e ss.mm.ii., avente ad oggetto “Determinazione dei canoni per l’uso del Demanio Idrico – revoca della D.G.R.T. n.1138 del 15/11/2016” con cui sono stati rideterminati sia i canoni da applicare alla varie tipologie di concessioni per l’utilizzo delle

aree demaniali, sia i nuovi importi per quanto concerne gli oneri istruttori oltre alle modalità di pagamento e riscossione;

VISTA la Delibera della Giunta Regionale n. 1414 del 17/12/2018, con la quale si introducono alcune modifiche nell'applicazione dei canoni di specifiche occupazioni demaniali e si confermano per il resto, i canoni per l'uso del demanio idrico fissati dalla precedente D.G.R.T. 888/2017;

VISTA la L.R. 41/2018 "Disposizioni in materia di rischio di alluvioni e di tutela dei corsi d'acqua in attuazione del decreto legislativo 23 febbraio 2010, n. 49 (Attuazione della direttiva 2007/60/CE relativa alla valutazione e alla gestione dei rischi di alluvioni). Modifiche alla l.r. 80/2015 e alla l.r. 65/2014";

VISTO il Decreto del Presidente della Giunta Regionale 25 luglio 2018, n. 42/R "Regolamento per lo svolgimento delle attività di polizia idraulica, polizia delle acque, e servizio di piena, in attuazione dell'articolo 5 della legge regionale 28 dicembre 2015, n. 80 (Norme in materia di difesa del suolo, tutela delle risorse idriche e tutela della costa e degli abitati costieri)";

VISTA la L.R. 50/2021 "Disposizioni urgenti in materia di occupazioni del demanio idrico dei gestori del servizio idrico integrato";

VISTA la Delibera della Giunta Regionale n. 1219 del 02/11/2022 "Aggiornamento dei canoni e degli indennizzi del demanio idrico al tasso di inflazione programmata per l'annualità 2022, ai sensi dell'articolo 6, comma 2 della L.R. 28 dicembre 2015 n. 80";

VISTA la Delibera della Giunta Regionale n. 1555 del 27/12/2022 "Aggiornamento dei canoni per l'uso del demanio idrico ai sensi della l.r. n. 80/2015 e del d.p.g.r. n. 60/R/2016";

VISTA la deliberazione del Consiglio regionale 23 aprile 2024, n. 25 "Modifiche al reticolo idrografico e di gestione di cui alla legge regionale 27 dicembre 2012, n.79, approvato con deliberazione del Consiglio regionale 11 luglio 2023, n. 55";

VISTA la Delibera della Giunta Regionale n. 1237 del 04/11/2024 "Aggiornamento dei canoni e degli indennizzi al tasso di inflazione programmata per l'annualità 2024, ai sensi dell'articolo 6, comma 2 della L.R. 28 dicembre 2015 n. 80 (Norme in materia di difesa del suolo, tutela delle risorse idriche e tutela della costa e degli abitati costieri)";

VISTA la L.R. 3/2025 "Ulteriori disposizioni urgenti in materia di occupazioni del demanio idrico da parte dei gestori del servizio idrico integrato e in materia di canoni di concessioni di grandi derivazioni idroelettriche. Modifiche alla l.r. 50/2021, alla l.r. 57/2017, alla l.r. 77/2016 e alla l.r. 80/2015";

VISTA la richiesta di concessione presentata da Acquedotto del Fiora S.p.A., acquisita agli atti di questo Settore con prot. n. 508616 del 25/09/2024, con la quale è stata trasmessa in allegato la documentazione progettuale costituita dai seguenti elaborati:

- Relazione tecnica ;
- Planimetrie ubicative;
- Elaborato tecnico di progetto;

VISTA la comunicazione di avvio del procedimento amministrativo, trasmessa al richiedente con prot. n. 520540 del 02/10/2024;

VISTA la comunicazione integrativa, acquisita agli atti con prot. n. 0062817 del 30/01/2025, nella quale si chiede di ricondurre il procedimento di concessione alle disposizioni dettate dalla L.R. 3/2025;

PRESO ATTO che il progetto, redatto dal tecnico incaricato dal richiedente, prevede la sostituzione di condotta idrica esistente con attraversamento in subalveo (metodologia TOC) del fosso Mazzapiedi (TS70476), in località Manzine nel comune di Scansano (GR), come da elaborati tecnici allegati all'istanza;

ACCERTATO che il corso d'acqua sopraindicato, riportato nel Reticolo Idrografico e di Gestione del Territorio Toscano di cui alla L.R.T. 79/2012 (C.T.R. tav. n. 332090), risulta acqua pubblica ai sensi del DCRT 57/2013 e ss.mm.ii.;

VERIFICATO che le opere oggetto di concessione non sono comprese negli elenchi di cui alle tabelle B e C della L.R. 50/2021;

RICHIAMATO il contributo istruttorio trasmesso a questo Settore dal Consorzio di Bonifica 6 Toscana Sud, acquisito agli atti con prot. n. 520291 del 02/10/2024, nel quale non vengono rilevati motivi ostativi ai fini della manutenzione del corso d'acqua;

PRESO ATTO che la concessione richiesta comporta l'utilizzo del demanio idrico;

CONSIDERATO che:

- il progetto delle opere da realizzare presenta i requisiti per essere autorizzato con le prescrizioni di seguito riportate;
- la realizzazione dei lavori è disciplinata dal Capo VII del R.D. 523/1904 e dalla normativa regionale di riferimento;

VERIFICATO che per il rilascio della concessione che regolarizza l'utilizzazione del demanio idrico sopraindicata sussistono i presupposti di cui al comma 7 dell'art. 4, della L.R. 50/2021, così come modificato dal comma 5 dell'art. 1 della L.R. 3/2025 che, nel caso di occupazioni di aree demaniali senza titolo accertate su segnalazione del gestore, successivamente alla stipula degli accordi, prevede il pagamento di un indennizzo, per ciascun anno di occupazione senza titolo, pari all'importo del canone determinato ai sensi dell'articolo 35;

DATO ATTO che nell'elaborato cartografico allegato al presente decreto sotto la lettera "A", quale parte integrante e sostanziale, viene individuato l'attraversamento oggetto della presente concessione;

CONSIDERATO che la concessione di cui trattasi è rilasciata senza procedura di assegnazione in concorrenza, in quanto rientra in uno dei casi previsti dall'art. 13 del Regolamento;

RITENUTO che, ai sensi dell'art. 24, comma 6 del Regolamento, la concessione possa essere accordata senza il disciplinare, dando atto che il presente decreto contiene gli elementi essenziali e le clausole che regolano il rapporto giuridico tra amministrazione concedente e concessionario;

VISTA la nota di richiesta di adempimenti preliminari al rilascio della concessione, trasmessa al richiedente con prot. n. 0120459 del 20/02/2025;

DATO ATTO che, ai fini dell'uso previsto, dell'esercizio delle attività, il Concessionario è tenuto a munirsi di tutti i titoli abilitativi, autorizzativi e degli atti di assenso, comunque denominati, previsti dalle leggi vigenti;

DATO ATTO che ai sensi dell'art. 22 del Regolamento, il Concessionario si obbliga a:

- a) assumere la custodia dell'area demaniale in concessione, oltre che delle opere realizzate, mantenendole in buono stato, preservandole dal pericolo di distruzione o danneggiamento, salvaguardandole da intrusioni e manomissioni da parte di soggetti non autorizzati, a propria cura e spese;

- b) consentire l'accesso al personale di vigilanza incaricato dalla Concedente, che potrà in ogni momento effettuare verifiche per accertare lo stato di manutenzione dell'area e impartire l'ordine di effettuare gli interventi eventualmente necessari, ad insindacabile giudizio della stessa, per garantire il buon regime delle acque consentite, inoltre, l'accesso al personale del consorzio di bonifica di riferimento per espletare le attività manutentive di competenza;
- c) sollevare fin d'ora la Concedente e il consorzio di bonifica competente da ogni onere e responsabilità per qualsiasi danno derivante alle persone ed alla proprietà pubblica e privata a seguito di inadeguata manutenzione o di inadeguata custodia del bene demaniale in concessione, assumendosi gli oneri del risarcimento;
- d) rispettare le leggi ed i regolamenti ed ordinamenti di polizia urbana e di pubblica sicurezza, nonché la normativa in materia di polizia delle acque contenuta nel R.D. 523/1904 e nel R.D. 1775/1933, tenendo indenne la Regione da ogni conseguenza determinata dalla inosservanza di essi;
- e) non mutare la destinazione del bene in concessione, né apportarvi aggiunte, innovazioni o altro senza la preventiva autorizzazione della Concedente, prendendo atto che tutte le opere addizionali e di miglioria autorizzate resteranno acquisite al demanio senza che il Concessionario possa avere diritto a rimborsi o indennizzi, e che qualora il Concessionario esegua le predette opere senza autorizzazione sarà tenuto alla rimessa in pristino, a propria cura e spese, salvo che la Concedente non ritenga di mantenerle senza alcun onere a proprio carico; sarà tenuto inoltre al risarcimento degli eventuali danni;
- f) assumersi gli oneri di qualsiasi natura gravanti sul bene, ivi compresi gli oneri tributari;
- g) non cedere né sub concedere, neppure parzialmente, il bene oggetto di concessione;
- h) assumere gli oneri di manutenzione ordinaria e straordinaria dei beni e delle aree demaniali interessate, nonché delle opere e degli impianti ivi presenti.

Inoltre il Concessionario:

- si obbliga a porre in essere, a propria cura e spese, tutte le misure necessarie a garantire la stabilità nel tempo dei manufatti, anche in dipendenza del mutevole regime del corso d'acqua, previo ottenimento dell'autorizzazione dell'amministrazione Concedente, dichiarando fin d'ora di non aver nulla a pretendere per qualsiasi danno eventualmente occorso alle opere oggetto di concessione ed agli utilizzatori, per effetto delle piene e dei fenomeni di dinamica fluviale;
- rimane il solo ed unico responsabile agli effetti del risarcimento di tutti i danni che fossero arrecati alla proprietà privata, a cose o persone per effetto di quanto autorizzato/concesso e comunque tenendo indenne la Regione Toscana da qualsiasi responsabilità, anche giudiziale, per eventuali danni, reclami o molestie che potessero derivare dai lavori e dall'uso delle opere e/o dell'area;
- dovrà provvedere inoltre a ripristinare tempestivamente qualsiasi danno o guasto causato alle opere idrauliche ed al corso d'acqua in generale per effetto del presente atto, in conformità alle prescrizioni che saranno impartite dalla competente Autorità idraulica;
- è obbligato, ai sensi dell'art. 2 del R.D. 523/1904, ad eseguire a proprie spese e non appena ricevutane intimazione, tutte quelle varianti e modifiche, compresa anche l'eventuale demolizione delle opere stesse e la messa in pristino dello stato dei luoghi, che, a giudizio insindacabile dell'Autorità idraulica, si rendessero necessarie per garantire il buon regime idraulico o in seguito all'accertamento di effetti dannosi delle opere stesse o per le variate condizioni del corso d'acqua o per ogni altro pubblico interesse che potesse sopravvenire;
- dovrà farsi carico di ogni atto ed onere necessario per procedere all'eventuale occupazione e/o interferenza con i terreni e le proprietà private e/o pubbliche limitrofe;

DATO ATTO che nella realizzazione delle opere dovranno essere osservate le prescrizioni tecniche e generali, che vengono di seguito specificate:

PRESCRIZIONI TECNICHE:

- durante l'esecuzione dei lavori non dovrà essere mai impedito o ostacolato il regolare deflusso delle acque né essere mai ridotta l'efficienza idraulica delle opere di difesa presenti nel tratto del corso d'acqua interessato dai lavori;

- durante l'esecuzione dei lavori dovranno essere messi in atto tutti gli accorgimenti e le precauzioni necessarie affinché l'interferenza con la dinamica fluviale non determini aggravio di rischio idraulico ed in generale pericolo per l'incolumità delle persone e danni ai beni pubblici e privati;
- tutte le opere provvisorie occorrenti per l'esecuzione dei lavori dovranno ingombrare il meno possibile l'alveo del corso d'acqua ed in ogni caso dovranno essere rimosse a lavori ultimati e comunque prima del sopraggiungere delle piene;
- tutti i lavori dovranno essere eseguiti a perfetta regola d'arte secondo le normative, le specifiche e le linee guida esistenti per i materiali da costruzione e le modalità realizzative. Le opere finite dovranno risultare conformi ai disegni allegati all'istanza;
- al termine di ogni giornata lavorativa eventuali materiali di risulta, detriti ed opere provvisorie, dovranno essere allontanati dal cantiere che interessa le pertinenze fluviali;
- i lavori che in qualsiasi modo interesseranno l'alveo del corso d'acqua dovranno essere eseguiti in condizioni meteorologiche favorevoli, mentre in condizioni di meteo avverse, in particolare con codice di allerta del Centro Funzionale Regionale (www.cfr.toscana.it), dovranno essere interrotti per tutta la durata dell'avviso;
- i lavori dovranno essere svolti in conformità alle disposizioni per la salvaguardia dell'ittiofauna contenute nel Piano Ittico Provinciale e dovranno essere adottati tutti gli accorgimenti necessari al fine di evitare intorbidamenti che possano arrecare danno alla fauna ittica;
- prescrizioni su eventuali interventi di taglio di alberature:
 - gli interventi siano effettuati nel rispetto del R.D. 523/1904, con particolare riferimento all'art. 96 lett. "c";
 - siano richiesti eventuali pareri/nulla osta a altri Organi competenti in materia ambientale e di taglio vegetazione e ne siano rispettate le eventuali prescrizioni riportate;
 - si prenda espressamente atto di quanto riportato nella seguente normativa vigente:
 - Delibera della Giunta Regionale della Toscana n. 1315 del 28/10/2019 "Direttive regionali per la manutenzione dei corsi d'acqua e per la protezione e conservazione dell'ecosistema toscano";
 - L.R. 39/2000 "Legge forestale della Toscana" e ss.mm.ii.;
 - L.R. 30/2015 "Norme per la conservazione e la valorizzazione del patrimonio naturalistico-ambientale regionale. Modifiche alla l.r. 24/1994, alla l.r. 65/1997, alla l.r. 24/2000 ed alla l.r. 10/2010";
 - D.P.G.R. 48/R/2003 "Regolamento Forestale";
- al termine dei lavori dovrà essere ripristinato lo stato dei luoghi interessato dal cantiere e da occupazioni temporanee, comprensivo di tutte quelle aree che hanno visto il passaggio dei mezzi sia lungo le rive degli alvei che sulle viabilità di accesso;
- il Concessionario deve intervenire anche successivamente al completamento delle opere qualora, per effetto di assestamento, di dilavamento e/o erosione, si manifestassero avvallamenti, cedimenti e fessurazioni nell'area interessata dall'intervento;
- in caso di terreno bagnato è vietato il transito per mezzi pesanti su argini, sponde e relative pertinenze.

PRESCRIZIONI GENERALI:

- la presente autorizzazione riguarda esclusivamente l'esecuzione delle opere indicate in premessa, per cui ogni variazione od ogni ulteriore opera o attività non indicata negli elaborati progettuali inoltrati, od altro comunque non previsto, dovrà essere sottoposto ad ulteriore esame di questo Settore per la nuova eventuale autorizzazione prima della loro esecuzione;
- la presente autorizzazione ha validità di tre anni dalla data del rilascio, pena la decadenza del presente atto senza necessità di ulteriori comunicazioni da parte dello scrivente ufficio; la stessa può essere rinnovata una sola volta, per un periodo massimo di tre anni, su richiesta dell'interessato da presentare almeno trenta giorni prima della scadenza;
- le opere saranno eseguite a totale cura e spese del richiedente;
- il richiedente deve comunicare tempestivamente a questo Genio Civile e il Consorzio 6 Toscana Sud la data di inizio dei lavori e il nominativo del tecnico responsabile dei lavori / direzione lavori, con relativo recapito telefonico e postale e la ditta esecutrice; inoltre entro 60 giorni dal

termine dei lavori dovrà provvedere a comunicarne la data e trasmettere contestualmente anche l'attestazione dalla quale risulti che le opere o gli interventi siano stati realizzati ed ultimati in conformità al progetto ed eventuali varianti autorizzate e nel rispetto delle condizioni espresse nel presente provvedimento autorizzativo;

DATO ATTO che la concessione demaniale, decorrente dalla data di adozione del presente decreto, può essere rilasciata per la durata massima di diciannove anni, ai sensi dell'art. 5, comma 2, del Regolamento;

CONSIDERATO che, come espressamente previsto all'art. 23 del Regolamento, alla cessazione della concessione, per decorrenza del termine di durata sopra indicato, rinuncia, revoca o decadenza, la concessione si risolve col conseguente obbligo per il Concessionario di ripristinare, a proprie spese, le aree e i luoghi occupati nel termine assegnato dall'Amministrazione concedente e che in caso contrario si farà luogo all'esecuzione d'ufficio in danno del Concessionario, salvo valutare, d'ufficio o su istanza del concessionario, l'acquisizione al demanio dei manufatti realizzati dal concessionario medesimo, qualora non derivi alcun onere per la Regione e senza che possa essere riconosciuto alcun compenso o indennizzo a favore del concessionario;

CONSIDERATO che, ai sensi dell'art. 25 del Regolamento, il rinnovo della concessione è ammissibile solo nei casi di cui all'art. 13, comma 1 lettere a), b), c) e g) e la concessione non è rinnovabile tacitamente alla scadenza, la domanda di rinnovo deve essere presentata, almeno trenta giorni prima della scadenza della concessione, ai sensi e con le modalità di cui all'art. 14 e fino al rilascio della nuova concessione e solo qualora abbia presentato domanda di rinnovo nel termine predetto il richiedente può continuare ad utilizzare l'area con le medesime modalità e condizioni della concessione in scadenza previo pagamento di un corrispettivo commisurato al canone, salvo conguaglio al rilascio della concessione;

CONSIDERATO che il canone demaniale annuale per un attraversamento (tip. 11) ammonta ad € 271,49, determinato in base alle tariffe approvate dalla Giunta con la D.G.R.T. n. 888/2017 e ss.mm.ii. e ridotto del 20% per effetto della richiesta del concessionario ai sensi dell'art. 29, comma 5, del Regolamento, precisando che il canone predetto potrà essere aggiornato annualmente dalla giunta regionale sulla base del tasso di inflazione programmato per l'anno di riferimento;

CONSIDERATO che il canone dovrà essere corrisposto anche se il concessionario non possa o non voglia fare uso in tutto o in parte della concessione e che in caso di rinuncia il pagamento del canone è dovuto per tutta l'annualità in cui l'istanza è stata presentata;

RITENUTO di commisurare a una annualità del canone il deposito cauzionale di cui all'art. 31 del Regolamento, versato dal concessionario a garanzia del regolare pagamento del canone e/o a titolo di rimborso delle spese eventualmente sostenute da questa Amministrazione e da reintegrare fino alla suddetta misura nel caso di prelievi parziali di somme, nel corso della concessione;

TENUTO CONTO che la concessione è rilasciata a titolo oneroso e temporaneo e che il soggetto richiedente, in ottemperanza agli adempimenti preliminari richiesti con la nota sopracitata:

- ha provveduto al versamento dell'indennizzo per l'occupazione senza titolo per il quinquennio antecedente la data del rilascio della concessione per l'importo di € 1.357,45;
- ha provveduto al versamento dell'importo di € 226,24, corrispondente a 10/12-esimi del canone 2025;
- ha provveduto al versamento dell'imposta sulle concessioni demaniali per l'anno 2025, pari ad € 113,12;
- ha provveduto al versamento di un deposito cauzionale pari ad una annualità del canone;
- ha assolto agli obblighi relativi all'imposta di bollo di € 16,00 ai sensi del D.P.R. 642/1972, come da documentazione conservata agli atti;

RILEVATO che l'inosservanza delle condizioni e prescrizioni cui è vincolato il presente provvedimento, al pari dell'inosservanza delle norme contenute nel Capo VII del R.D. 523/1904, comporterà denuncia all'Autorità Giudiziaria ai sensi dell'art. 374 della L. 2248/1865, allegato F;

DATO ATTO che il presente decreto è sostanzialmente conforme allo schema approvato con Decreto del Direttore n. 463 del 12/02/2016, all. B;

DATO ATTO che, per quanto non espressamente previsto dal presente provvedimento, si applicano le disposizioni legislative e regolamentari, statali e regionali, vigenti in materia;

DATO ATTO che il Responsabile del procedimento, ai sensi della Legge 241/1990 e ss.mm.ii., è il Dirigente del Settore Genio Civile Toscana Sud;

Tutto ciò premesso e considerato

DECRETA

- 1) di rilasciare a Acquedotto del Fiora S.p.A., con sede legale in Grosseto, via Gaetano Mameli 10, C.F. e P. IVA 00304790538, la concessione demaniale per un attraversamento con condotta idrica in subalveo (tip. 11) del fosso Mazzapiedi (TS70476), in località Manzine nel comune di Scansano (GR), così come rappresentato nell'elaborato cartografico facente parte integrante e sostanziale del presente decreto (allegato "A");
- 2) di dare atto che gli effetti della concessione decorrono dalla data del presente decreto e che la stessa avrà scadenza in data 31/03/2044, secondo le disposizioni e le clausole espresse in precedenza;
- 3) di autorizzare ai soli fini idraulici, ai sensi e per gli effetti dell'art. 2, comma 1, lettera i) e lettera n) della L.R. 80/2015 e degli artt. 93, 95, 97 e 98 del R.D. 523/1904, l'esecuzione delle opere suddette, così come sopra descritto e rappresentato negli elaborati indicati in premessa e agli atti del Settore;
- 4) di dare atto che l'autorizzazione ad eseguire i lavori di cui alla presente concessione ha validità di tre anni dalla data del rilascio, pena la decadenza del presente decreto senza necessità di ulteriori comunicazioni da parte dello scrivente ufficio;
- 5) di dare atto che il Concessionario, per effetto del presente provvedimento, risulta soggetto agli obblighi di cui all'art. 22 del Regolamento, alle prescrizioni generali e tecniche, nonché alle disposizioni in materia di rinnovo e cessazione della concessione di cui agli articoli 23 e 25 del Regolamento, distintamente evidenziate in narrativa;
- 6) di dare atto che il presente provvedimento è rilasciato ai soli fini di tutela delle opere idrauliche e del buon regime delle acque pubbliche, giusto l'art. 2 del R.D. 523/1904, e pertanto fa salvi e impregiudicati i diritti di terzi. Il destinatario è tenuto a munirsi di tutti gli ulteriori titoli abilitativi e atti di assenso previsti dalle leggi vigenti;
- 7) di dare atto che il richiedente è a conoscenza che, ferme restando le vigenti disposizioni urbanistiche del Comune interessato, in assenza della presente concessione non possono iniziare i lavori;
- 8) di non procedere alla registrazione fiscale del presente provvedimento, considerato che l'ammontare dell'imposta proporzionale dovuta per l'intera durata della concessione risulta inferiore all'importo di euro 200,00, ai sensi dell'art. 2, parte II della Tariffa del D.P.R.

131/1986. Resta ferma comunque la possibilità da parte del Concessionario, in caso d'uso, di provvedere alla sua registrazione;

9) di trasmettere telematicamente il presente provvedimento al Concessionario.

Avverso il presente provvedimento è ammesso ricorso all'Autorità Giudiziaria competente nei termini di legge.

Il Dirigente

Allegati n. 1

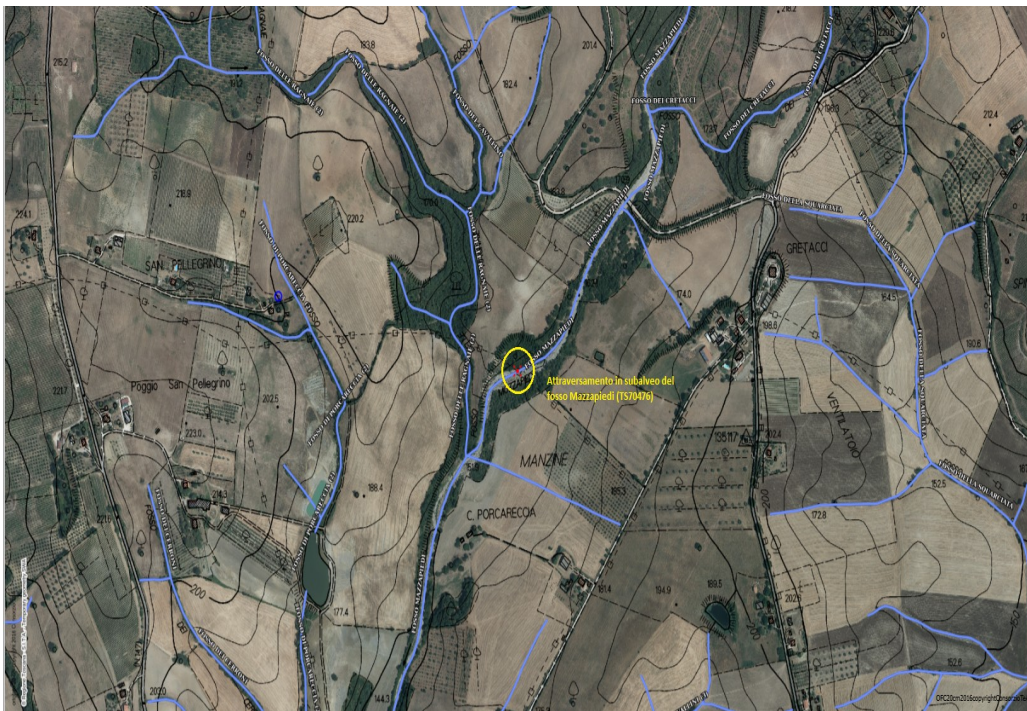
A

Cartografia

98e1cae93f4f2350d2a4f790e15415a58bfc45eb46aa99671a7372229edcbc19

Allegato "A"

Pratica SiDIT n. 6881/2024 (Proc. n. 9402/2024) – Concessione demaniale per un attraversamento con condotta idrica in subalveo (tip. 11) del fosso Mazzapiedi (TS70476), in località Manzine nel comune di Scansano (GR). Concessionario: Acquedotto del Fiora S.p.A.



**REGIONE TOSCANA**

DIREZIONE DIFESA DEL SUOLO E PROTEZIONE CIVILE

SETTORE GENIO CIVILE TOSCANA SUD

Responsabile di settore Renzo RICCIARDI

Incarico: DECR. DIRIG. CENTRO DIREZIONALE n. 10159 del 14-05-2024

Decreto soggetto a verifica di cui all'art. 7 del disciplinare di controllo ai sensi della DGR n. 521/2024

Numero adozione: 7705 - Data adozione: 15/04/2025

Oggetto: Pratica SiDIT n. 4870/2019 (Proc. n. 10875/2024) - Rinnovo della concessione demaniale, già rilasciata con decreto dirigenziale n. 7301 del 04/05/2021, per tre attraversamenti in subalveo, con condotta di acquedotto privato (tip. 11), di corsi d'acqua privi di denominazione (TS76842, TS76707 e TS76601), situati in località Albinia nel comune di Orbetello (GR). Concessionario: Conserve Italia Società Cooperativa Agricola.

Il presente atto è pubblicato sul BURT ai sensi degli articoli 4, 5, 5 bis e 5 ter della l.r. 23/2007 e sulla banca dati degli atti amministrativi della Giunta regionale ai sensi dell'art.18 della l.r. 23/2007.

Data certificazione e pubblicazione in banca dati ai sensi L.R. 23/2007 e ss.mm.: 16/04/2025

Documento informatico firmato digitalmente ai sensi del testo unico D.P.R. 28 dicembre 2000, n. 445, del D.Lgs. 7 marzo 2005, n. 82 e norme collegate, il quale sostituisce il testo cartaceo e la firma autografa.

Numero interno di proposta: 2025AD008961

IL DIRIGENTE

VISTI gli artt. 93, 95, 97 e 98 del R.D. 523/1904 “Testo unico delle disposizioni di legge intorno alle opere idrauliche delle diverse categorie”;

VISTO l’art. 1, comma 1, della L.R. 2/1971, che ha istituito l’imposta regionale sulle concessioni statali per l’occupazione e l’uso dei beni del demanio e del patrimonio indisponibile dello Stato, situati nell’ambito della Regione, attualmente commisurata al 50% del canone di concessione dei beni del demanio idrico e delle relative aree, il cui versamento deve essere effettuato entro il 31 dicembre dell’anno in cui deve essere versato il canone di concessione;

VISTA la Legge 241/1990 e ss.mm.ii., “Nuove norme in materia di procedimento amministrativo e di diritto di accesso ai documenti amministrativi”;

VISTA la L. 37/1994 “Norme per la tutela ambientale delle aree demaniali dei fiumi, torrenti, laghi e altre acque pubbliche”;

VISTO il D.Lgs. n. 112 del 31/03/1998 “Conferimento di funzioni e compiti amministrativi dello Stato alle regioni ed agli enti locali, in attuazione del capo I della legge 15 marzo 1997, n. 59”;

VISTA la L.R. 23 luglio 2009 n. 40 “Norme sul procedimento amministrativo, per la semplificazione e la trasparenza dell’attività amministrativa”;

VISTA la L.R. 79/2012 “Nuova disciplina in materia di consorzi di bonifica. Modifiche alla L.R. 69/2008 e alla L.R. 91/1998. Abrogazione della L.R. 34/1994”;

VISTA la D.C.R.T. n. 57 del 11/06/2013 “Individuazione del reticolo idrografico e di gestione ai sensi dell’articolo 22, comma 1, lettera e), della legge regionale 27 dicembre 2012, n. 79 (Nuova disciplina in materia di consorzi di bonifica. Modifiche alla L.R. 69/2008 e alla L.R. 91/1998. Abrogazione della L.R. 34/1994)”;

VISTA la L.R. 22/2015 “Riordino delle funzioni provinciali e attuazione della legge 7 aprile 2014, n. 56” che dispone in ordine al trasferimento alla Regione Toscana della gestione del demanio idrico e dell’introito dei relativi proventi;

VISTA la L.R. 30/2015 “Norme per la conservazione e la valorizzazione del patrimonio naturalistico - ambientale regionale. Modifiche alla L.R. 24/1994, alla L.R. 65/1997, alla L.R. 24/2000 ed alla L.R. 10/2010”;

VISTA la L.R. 80/2015 “Norme in materia di difesa del suolo, tutela delle risorse idriche e tutela della costa e degli abitati costieri”, ed in particolare l’art. 2, lett. i);

VISTO il Decreto Dirigenziale n. 463 del 12/02/2016 con il quale è stato approvato lo schema del decreto di concessione delle aree demaniali;

VISTO il Decreto del Presidente della Giunta Regionale Toscana n. 60/R del 12/08/2016 “Regolamento in attuazione dell’art. 5 della L.R. 80/2015, recante disciplina per il rilascio delle concessioni per l’utilizzo del demanio idrico e criteri per la determinazione dei canoni”, d’ora in avanti “Regolamento”;

VISTA la D.G.R.T. n. 888 del 07/08/2017 e ss.mm.ii., avente ad oggetto “Determinazione dei canoni per l’uso del Demanio Idrico – revoca della D.G.R.T. n. 1138 del 15/11/2016” con cui sono stati rideterminati sia i canoni da applicare alle varie tipologie di concessioni per l’utilizzo delle

aree demaniali, sia i nuovi importi per quanto concerne gli oneri istruttori oltre alle modalità di pagamento e riscossione;

VISTA la Delibera della Giunta Regionale n. 1414 del 17/12/2018, con la quale si introducono alcune modifiche nell'applicazione dei canoni di specifiche occupazioni demaniali e si confermano per il resto, i canoni per l'uso del demanio idrico fissati dalla precedente D.G.R.T. 888/2017;

VISTA la L.R. 41/2018 "Disposizioni in materia di rischio di alluvioni e di tutela dei corsi d'acqua in attuazione del decreto legislativo 23 febbraio 2010, n. 49 (Attuazione della direttiva 2007/60/CE relativa alla valutazione e alla gestione dei rischi di alluvioni). Modifiche alla L.R. 80/2015 e alla L.R. 65/2014";

VISTO il Decreto del Presidente della Giunta Regionale 25 luglio 2018, n. 42/R "Regolamento per lo svolgimento delle attività di polizia idraulica, polizia delle acque, e servizio di piena, in attuazione dell'articolo 5 della legge regionale 28 dicembre 2015, n. 80 (Norme in materia di difesa del suolo, tutela delle risorse idriche e tutela della costa e degli abitati costieri)";

VISTA la Delibera della Giunta Regionale n. 1219 del 02/11/2022 "Aggiornamento dei canoni e degli indennizzi del demanio idrico al tasso di inflazione programmata per l'annualità 2022, ai sensi dell'articolo 6, comma 2 della L.R. 28 dicembre 2015 n. 80";

VISTA la Delibera della Giunta Regionale n. 1555 del 27/12/2022 "Aggiornamento dei canoni per l'uso del demanio idrico ai sensi della L.R. n. 80/2015 e del D.P.G.R. n. 60/R/2016";

VISTA la deliberazione del Consiglio Regionale 23 aprile 2024, n. 25 "Modifiche al reticolo idrografico e di gestione di cui alla legge regionale 27 dicembre 2012, n. 79, approvato con deliberazione del Consiglio Regionale 11 luglio 2023, n. 55";

VISTA la Delibera della Giunta Regionale n. 1237 del 04/11/2024 "Aggiornamento dei canoni e degli indennizzi al tasso di inflazione programmata per l'annualità 2024, ai sensi dell'articolo 6, comma 2 della L.R. 28 dicembre 2015 n. 80 (Norme in materia di difesa del suolo, tutela delle risorse idriche e tutela della costa e degli abitati costieri)";

PRESO ATTO che, con decreto dirigenziale n. 7301 del 04/05/2021, è stata rilasciata, ai sensi della L.R. 77/2016, a Conserve Italia Società Cooperativa Agricola la concessione demaniale per tre attraversamenti in subalveo, con condotta di acquedotto privato (tip. 11), di corsi d'acqua privi di denominazione (TS76842, TS76707 e TS76601), situati in località Albinia nel comune di Orbetello (GR), valida fino al 31/12/2024;

VISTA l'istanza di rinnovo della concessione presentata in data 18/11/2024, prot. n. 601713;

VISTA la documentazione allegata all'istanza suddetta, nella quale si dichiara che l'occupazione demaniale non ha subito variazioni relativamente all'uso e agli utilizzatori, rispetto a quanto precedentemente concesso;

VISTA la comunicazione di avvio del procedimento amministrativo, trasmessa al richiedente con prot. n. 112051 del 17/02/2025;

ACCERTATO che i corsi d'acqua sopraindicati, riportati nel Reticolo Idrografico e di Gestione del Territorio Toscano di cui alla L.R.T. 79/2012, risultano acqua pubblica ai sensi del D.C.R.T. 57/2013 e ss.mm.ii.;

PRESO ATTO che la concessione richiesta comporta l'occupazione del demanio idrico individuata nell'elaborato cartografico allegato al presente decreto sotto la lettera "A", quale parte integrante e sostanziale;

RITENUTO che le opere oggetto della presente concessione siano compatibili sotto il profilo idraulico, ai sensi dell'art. 3 della D.P.G.R. 42/R/2018 e degli artt. 93, 95, 97 e 98 del R.D. 523/1904;

VERIFICATO che sussistono le condizioni per il rilascio del rinnovo della concessione ai sensi dell'art. 25 del Regolamento;

VERIFICATO altresì che non sussistono le ragioni per il diniego del rinnovo ai sensi dell'art. 26 del Regolamento, ed in particolare si dà atto che il richiedente ha corrisposto tutti i canoni di concessione dovuti fino alla data odierna;

RITENUTO che, ai sensi dell'art. 24, comma 6, del Regolamento, la concessione possa essere accordata senza il disciplinare, dando atto che il presente decreto contiene gli elementi essenziali e le clausole che regolano il rapporto giuridico tra amministrazione concedente e concessionario;

DATO ATTO che, ai fini dell'uso previsto, dell'esercizio delle attività, il Concessionario è tenuto a munirsi di tutti i titoli abilitativi, autorizzativi e degli atti di assenso, comunque denominati, previsti dalle leggi vigenti;

DATO ATTO che ai sensi dell'art. 22 del Regolamento, il Concessionario si obbliga a:

- a) assumere la custodia dell'area demaniale in concessione, oltre che delle opere realizzate, mantenendole in buono stato, preservandole dal pericolo di distruzione o danneggiamento, salvaguardandole da intrusioni e manomissioni da parte di soggetti non autorizzati, a propria cura e spese;
- b) consentire l'accesso al personale di vigilanza incaricato dalla Concedente, che potrà in ogni momento effettuare verifiche per accertare lo stato di manutenzione dell'area e impartire l'ordine di effettuare gli interventi eventualmente necessari, ad insindacabile giudizio della stessa, per garantire il buon regime delle acque; consentire, inoltre, l'accesso al personale del Consorzio di Bonifica di riferimento per espletare le attività manutentive di competenza;
- c) sollevare fin d'ora la Concedente e il Consorzio di Bonifica competente da ogni onere e responsabilità per qualsiasi danno derivante alle persone ed alla proprietà pubblica e privata a seguito di inadeguata manutenzione o di inadeguata custodia del bene demaniale in concessione, assumendosi gli oneri del risarcimento;
- d) rispettare le leggi ed i regolamenti ed ordinamenti di polizia urbana e di pubblica sicurezza, nonché la normativa in materia di polizia delle acque contenuta nel R.D. 523/1904 e nel R.D. 1775/1933, tenendo indenne la Regione da ogni conseguenza determinata dalla inosservanza di essi;
- e) non mutare la destinazione del bene in concessione, né apportarvi aggiunte, innovazioni o altro senza la preventiva autorizzazione della Concedente, prendendo atto che tutte le opere addizionali e di miglioria autorizzate resteranno acquisite al demanio senza che il Concessionario possa avere diritto a rimborsi o indennizzi, e che qualora il Concessionario esegua le predette opere senza autorizzazione sarà tenuto alla rimessa in pristino, a propria cura e spese, salvo che la Concedente non ritenga di mantenerle senza alcun onere a proprio carico; sarà tenuto inoltre al risarcimento degli eventuali danni;
- f) assumersi gli oneri di qualsiasi natura gravanti sul bene, ivi compresi gli oneri tributari;
- g) non cedere né sub concedere, neppure parzialmente, il bene oggetto di concessione;
- h) assumere gli oneri di manutenzione ordinaria e straordinaria dei beni e delle aree demaniali interessate, nonché delle opere e degli impianti ivi presenti.

Inoltre il Concessionario:

- si obbliga a porre in essere, a propria cura e spese, tutte le misure necessarie a garantire la stabilità nel tempo dei manufatti, anche in dipendenza del mutevole regime del corso d'acqua, previo ottenimento dell'autorizzazione dell'amministrazione Concedente, dichiarando fin d'ora di non aver nulla a pretendere per qualsiasi danno eventualmente occorso alle opere oggetto di concessione ed agli utilizzatori, per effetto delle piene e dei fenomeni di dinamica fluviale;
- rimane il solo ed unico responsabile agli effetti del risarcimento di tutti i danni che fossero arrecati alla proprietà privata, a cose o persone per effetto di quanto autorizzato/concesso e comunque tenendo indenne la Regione Toscana da qualsiasi responsabilità, anche giudiziale, per eventuali danni, reclami o molestie che potessero derivare dai lavori e dall'uso delle opere e/o dell'area;
- dovrà provvedere inoltre a ripristinare tempestivamente qualsiasi danno o guasto causato alle opere idrauliche ed al corso d'acqua in generale per effetto del presente atto, in conformità alle prescrizioni che saranno impartite dalla competente Autorità idraulica;
- è obbligato, ai sensi dell'art. 2 del R.D. 523/1904, ad eseguire a proprie spese e non appena ricevutane intimazione, tutte quelle varianti e modifiche, compresa anche l'eventuale demolizione delle opere stesse e la messa in pristino dello stato dei luoghi, che, a giudizio insindacabile dell'Autorità idraulica, si rendessero necessarie per garantire il buon regime idraulico o in seguito all'accertamento di effetti dannosi delle opere stesse o per le variate condizioni del corso d'acqua o per ogni altro pubblico interesse che potesse sopravvenire;
- dovrà farsi carico di ogni atto ed onere necessario per procedere all'eventuale occupazione e/o interferenza con i terreni e le proprietà private e/o pubbliche limitrofe;

DATO ATTO che la concessione demaniale può essere rinnovata per la durata massima di nove anni, ai sensi dell'art. 5 del Regolamento;

CONSIDERATO che, come espressamente previsto all'art. 23 del Regolamento, alla cessazione della concessione, per decorrenza del termine di durata sopra indicato, rinuncia, revoca o decadenza, la concessione si risolve col conseguente obbligo per il Concessionario di ripristinare, a proprie spese, le aree e i luoghi occupati nel termine assegnato dall'Amministrazione concedente e che in caso contrario si farà luogo all'esecuzione d'ufficio in danno del Concessionario, salvo valutare, d'ufficio o su istanza del concessionario, l'acquisizione al demanio dei manufatti realizzati dal concessionario medesimo, qualora non derivi alcun onere per la Regione e senza che possa essere riconosciuto alcun compenso o indennizzo a favore del concessionario;

CONSIDERATO che, ai sensi dell'art. 25 del Regolamento, il rinnovo della concessione è ammissibile solo nei casi di cui all'art. 13, comma 1 lettere a), b), c) e g) e la concessione non è rinnovabile tacitamente alla scadenza, la domanda di rinnovo deve essere presentata, almeno trenta giorni prima della scadenza della concessione, ai sensi e con le modalità di cui all'art. 14 e fino al rilascio della nuova concessione e solo qualora abbia presentato domanda di rinnovo nel termine predetto il richiedente può continuare ad utilizzare l'area con le medesime modalità e condizioni della concessione in scadenza previo pagamento di un corrispettivo commisurato al canone, salvo conguaglio al rilascio della concessione;

CONSIDERATO che il canone demaniale annuale per tre attraversamenti in subalveo (tip. 11) ammonta ad € 1.018,08, corrispondente a € 339,36 per ciascun attraversamento, determinato in base alle tariffe approvate dalla giunta con la D.G.R.T. n. 888/2017 e ss.mm.ii., precisando che il canone predetto potrà essere aggiornato annualmente dalla Giunta Regionale sulla base del tasso di inflazione programmato per l'anno di riferimento;

ACCERTATO che risulta costituito da parte del concessionario un deposito cauzionale di complessivi € 1.107,80, come da documentazione conservata agli atti;

RITENUTO il suddetto deposito cauzionale adeguato ai sensi all'art. 31 del Regolamento, al fine di garantire il regolare pagamento del canone della concessione oggetto del presente rinnovo e/o a titolo di rimborso delle spese eventualmente sostenute da questa Amministrazione, salvo reintegro fino alla suddetta misura nel caso di prelievi parziali nel corso della concessione;

DATO ATTO che il concessionario ha assolto agli obblighi relativi all'imposta di bollo per l'importo di € 16,00 ai sensi del D.P.R. 642/1972, come da documentazione conservata agli atti;

RILEVATO che l'inosservanza delle condizioni e prescrizioni cui è vincolato il presente provvedimento, al pari dell'inosservanza delle norme contenute nel Capo VII del R.D. 523/1904, comporterà denuncia all'Autorità Giudiziaria ai sensi dell'art. 374 della L. 2248/1865, allegato F;

DATO ATTO che il presente decreto è sostanzialmente conforme allo schema approvato con Decreto del Direttore n. 463 del 12/02/2016, all. B;

DATO ATTO che, per quanto non espressamente previsto dal presente provvedimento, si applicano le disposizioni legislative e regolamentari, statali e regionali, vigenti in materia;

DATO ATTO che il Responsabile del procedimento, ai sensi della Legge 241/1990 e ss.mm.ii., è il Dirigente del Settore Genio Civile Toscana Sud;

Tutto ciò premesso e considerato

DECRETA

- 1) di rinnovare a Conserve Italia Società Cooperativa Agricola, con sede legale in San Lazzaro di Savena (BO), via Paolo Poggi 11, C.F. 02858450584, la concessione demaniale, già rilasciata con decreto dirigenziale n. 7301 del 04/05/2021, per tre attraversamenti in subalveo, con condotta di acquedotto privato (tip. 11), di corsi d'acqua privi di denominazione (TS76842, TS76707 e TS76601), situati in località Albinia nel comune di Orbetello (GR), così come rappresentato nell'elaborato cartografico facente parte integrante e sostanziale del presente decreto (allegato "A");
- 2) di dare atto che la concessione, in ragione del presente rinnovo, avrà scadenza in data 31/12/2033, secondo le disposizioni e le clausole espresse in precedenza;
- 3) di dare atto che il Concessionario, per effetto del presente provvedimento, risulta soggetto agli obblighi di cui all'art. 22 del Regolamento, alle prescrizioni e alle disposizioni in materia di rinnovo e cessazione della concessione di cui agli articoli 23 e 25 del Regolamento, distintamente evidenziate in narrativa;
- 4) di dare atto che il presente provvedimento è rilasciato ai soli fini di tutela delle opere idrauliche e del buon regime delle acque pubbliche, giusto l'art. 2 del R.D. 523/1904, e pertanto fa salvi e impregiudicati i diritti di terzi. Il destinatario è tenuto a munirsi di tutti gli ulteriori titoli abilitativi e atti di assenso previsti dalle leggi vigenti;
- 5) di non procedere alla registrazione fiscale del presente provvedimento, considerato che l'ammontare dell'imposta proporzionale dovuta per l'intera durata della concessione risulta inferiore all'importo di euro 200,00, ai sensi dell'art. 2, parte II della Tariffa del D.P.R. 131/1986. Resta ferma comunque la possibilità da parte del Concessionario, in caso d'uso, di provvedere alla sua registrazione;
- 6) di trasmettere telematicamente il presente provvedimento al Concessionario.

Avverso il presente provvedimento è ammesso ricorso all'Autorità Giudiziaria competente nei termini di legge.

Il Dirigente

Allegati n. 1

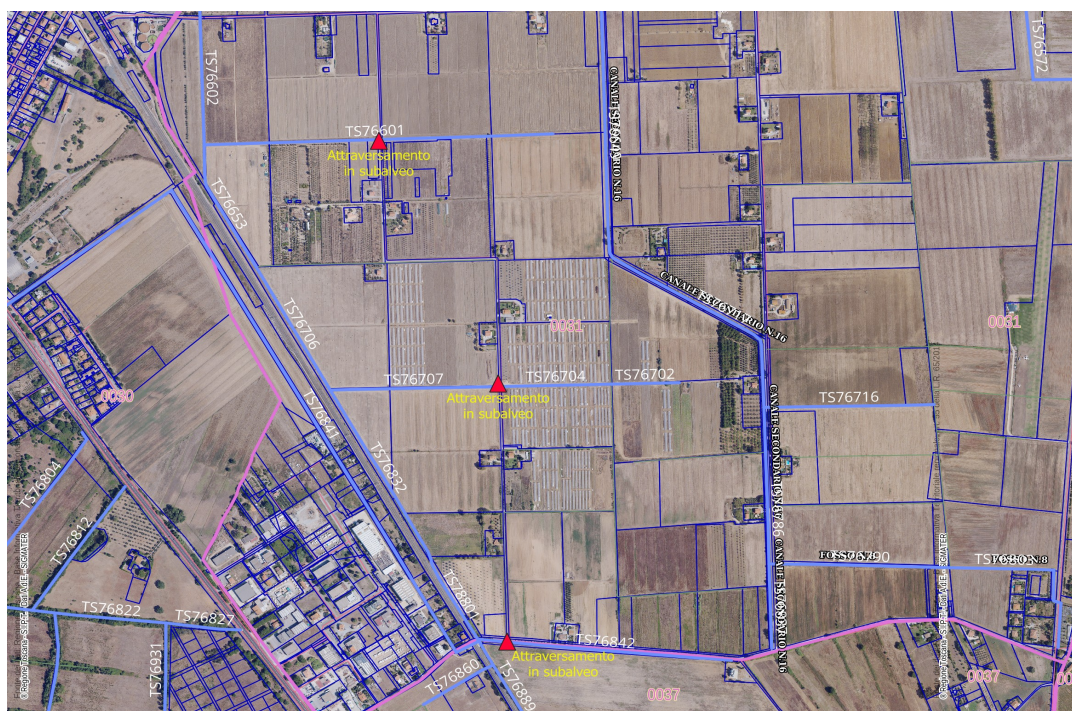
A

Cartografia

8b03b203a46e9539fbb6c97c6e98827477c7eaeabee102d260abd8ac374f3aa

Allegato "A"

Pratica SiDIT n. 4870/2019 (Proc. n. 10875/2024) – Rinnovo della concessione demaniale, già rilasciata con decreto dirigenziale n. 7301 del 04/05/2021, per tre attraversamenti in subalveo, con condotta di acquedotto privato (tip. 11), di corsi d'acqua privi di denominazione (TS76842, TS76707 e TS76601), situati in località Albinia nel comune di Orbetello (GR). Concessionario: Conserve Italia Società Cooperativa Agricola.





REGIONE TOSCANA

DIREZIONE DIFESA DEL SUOLO E PROTEZIONE CIVILE

SETTORE GENIO CIVILE VALDARNO INFERIORE

Responsabile di settore Enzo DI CARLO

Incarico: DECR. DIRIG. CENTRO DIREZIONALE n. 24145 del 30-10-2024

Decreto soggetto a verifica di cui all'art. 7 del disciplinare di controllo ai sensi della DGR n. 521/2024

Numero adozione: 7710 - Data adozione: 15/04/2025

Oggetto: R.D. n. 523/1904 - L.R. 80/2015 - D.P.G.R. 60/R/2016. Pratica SIDIT 1194/2025. Concessione per utilizzo del demanio idrico con contestuale autorizzazione idraulica. Realizzazione di un tratto di elettrodotto BT in attraversamento aereo del Canale tombato Dogaia N.6 (BV205371) nel Comune di Santa Maria a Monte (PI). Richiedente: E-Distribuzione S.p.A. (N. 0214-2024).

Il presente atto è pubblicato sul BURT ai sensi degli articoli 4, 5, 5 bis e 5 ter della l.r. 23/2007 e sulla banca dati degli atti amministrativi della Giunta regionale ai sensi dell'art.18 della l.r. 23/2007.

Data certificazione e pubblicazione in banca dati ai sensi L.R. 23/2007 e ss.mm.: 16/04/2025

Documento informatico firmato digitalmente ai sensi del testo unico D.P.R. 28 dicembre 2000, n. 445, del D.Lgs. 7 marzo 2005, n. 82 e norme collegate, il quale sostituisce il testo cartaceo e la firma autografa.

Numero interno di proposta: 2025AD008935

IL DIRIGENTE

VISTI gli artt. 2, 93, 95, 96, 97 e 98 del R.D. 523/1904 “Testo unico delle disposizioni di legge intorno alle opere idrauliche delle diverse categorie” e s.m.i.;

VISTA la L. 37/94 “Norme per la tutela ambientale delle aree demaniali dei fiumi, torrenti, laghi e altre acque pubbliche”;

VISTO il D.Lgs n. 112 del 31/03/1998 “Conferimento di funzioni e compiti amministrativi dello Stato alle Regioni ed agli enti locali”, in attuazione del capo I della legge 15 marzo 1997, n. 59;

VISTA la L.R. 56/2000 “Norme per la conservazione e la tutela degli habitat naturali e semi-naturali della flora e della fauna selvatiche – Modifiche alla L.R. 23 gennaio 1998 n.7 – Modifiche alla L.R. 11 aprile 1995, n.49”;

VISTA la L.R. 22/2015 “Riordino delle funzioni provinciali e attuazione della legge 7 aprile 2014 n.56” che dispone in ordine al trasferimento alla Regione Toscana della gestione del demanio idrico e dell’introito dei relativi proventi;

VISTA la L.R. 41/2018 “Disposizioni in materia di rischio di alluvioni e di tutela dei corsi d’acqua in attuazione del Decreto Legislativo 23 febbraio 2010, n. 49 (Attuazione della direttiva 2007/60/CE relativa alla valutazione e alla gestione dei rischi di alluvioni) Modifiche alla L.R. 80/2015 e alla L.R. 65/2014”, nel suo testo vigente;

VISTA la L.R. 80/2015 “Norme in materia di difesa del suolo, tutela delle risorse idriche e tutela della costa e degli abitati costieri”, ed in particolare l’art. 2 lett. i);

VISTA la L.R. 79/2012 “Nuova disciplina in materia di consorzi di bonifica. Modifiche alla L.R. 69/2008 e alla L.R. 91/1998. Abrogazione della L.R. 34/1994”;

VISTI il reticolo idrografico e il reticolo di gestione di cui alla L.R. 79/2012, nel loro ultimo aggiornamento vigente;

VISTO il D.P.G.R. n. 42/R del 25/07/2018 “Regolamento per lo svolgimento delle attività di polizia idraulica, polizia delle acque e servizio di piena”, in attuazione dell’articolo 5 della legge regionale 28 dicembre 2015, n.80” (Norma in materia di difesa del suolo, tutela della risorsa idrica e tutela della costa e degli abitati costieri);

VISTO il D.P.G.R. 60/R del 12/08/2016 nel suo testo vigente avente ad oggetto “Regolamento in attuazione dell’articolo 5 della legge regionale 28 dicembre 2015 n. 80 (Norme in materia di difesa del suolo, tutela delle risorse idrica e tutela della costa e degli abitati costieri) recante disciplina del rilascio delle concessioni per l’utilizzo del demanio idrico e criteri per la determinazione dei canoni, d’ora in poi denominato “Regolamento”;

VISTA la D.G.R.T. n.1315 del 28/10/2019 “Direttive regionali per la manutenzione dei corsi d’acqua e per la protezione e conservazione dell’ecosistema toscano - art. 24bis LR 80/2015- art.22, comma 2, lettera b) L.R. 79/2012. Sostituzione della D.G.R.T. 293/2015”;

VISTA la L.R. n. 57 del 13 ottobre 2017 “Disposizioni in materia di canoni per l’uso del demanio idrico e per l’utilizzazione delle acque. Modifiche alla L.R. 77/2016”;

VISTA la L.R. 77/2016 “Disposizioni urgenti in materia di concessioni del demanio idrico” nel suo testo vigente;

VISTA la D.G.R.T. n. 888 del 07/08/2017 avente ad oggetto: “Determinazione dei canoni per l’uso del Demanio Idrico – revoca della D.G.R.T. n. 1138 del 15/11/2016” con la quale sono stati rideterminati sia i canoni da applicare alla varie tipologie di concessioni per l’utilizzo delle aree

demaniali, sia i nuovi importi per quanto concerne gli oneri istruttori oltre alle modalità di pagamento e riscossione;

VISTA la D.G.R.T. n. 1414 del 17/12/2018 con la quale, fatte salve le diverse disposizioni richiamate, sono stati confermati i canoni determinati con la D.G.R.T. n. 888 del 07/08/2017;

VISTA la D.G.R.T. n. 229 del 24/02/2020 “Determinazione dei canoni in materia di concessioni del demanio idrico” in cui, al punto 7, si è stabilito di confermare per l’anno 2020 la determinazione dei canoni e i contenuti di cui alla D.G.R.T. n. 1035 del 5 agosto 2019;

VISTA la D.G.R.T. n. 1555 del 27/12/2022 “Aggiornamento dei canoni per l’uso del demanio idrico ai sensi della L.R. n. 80/2015 e del D.P.G.R. n. 60/R/2016” e il relativo Allegato A che stabilisce i canoni di concessione da applicare alle aree del demanio idrico a partire dall’annualità 2023, in sostituzione dell’allegato A della D.G.R.T. n. 888/2017, confermando per quanto non diversamente disposto il contenuto delle delibere n. 1414 del 17/12/2018 e n. 229 del 24 febbraio 2020;

VISTA la D.G.R.T. n. 1237 del 04/11/2024 “Aggiornamento dei canoni e degli indennizzi al tasso di inflazione programmata per l’annualità 2024, ai sensi dell’articolo 6, comma 2 della L.R. 28 dicembre 2015 n. 80”;

VISTA la D.G.R.T. n. 4 del 07 gennaio 2020 nella quale è stabilito che il pagamento dell’imposta regionale sulle concessioni per l’occupazione e l’uso dei beni del demanio sia richiesto entro il 31 dicembre dell’anno in cui deve essere versato il canone di concessione, anziché unitamente al canone di concessione;

VISTA la Legge regionale 27 novembre 2020, n. 93 “Interventi normativi collegati alla terza variazione al bilancio di previsione finanziario 2020-2022. Modifiche alla l.r. 73/2005 e alla l.r. 19/2019”;

VISTA la Legge 241/1990 e s.m.i. “Nuove norme in materia di procedimento amministrativo e di diritto di accesso ai documenti amministrativi”;

VISTO il Decreto dirigenziale n. 463 del 12/02/2016 con il quale sono stati approvati gli schemi di decreto per l’esercizio delle funzioni in materia di difesa del suolo e della tutela della costa;

VISTA l’istanza di concessione presentata da e-distribuzione S.p.A., Codice Fiscale/Partita IVA 05779711000, con sede legale in Via D. Cimarosa, n. 4, nel Comune di Roma (RM), acquisita agli atti di questo Settore, con Prot. 578520 del 05/11/2024 (SIDIT 1194/2025), corredata dalla documentazione progettuale agli atti d’ufficio;

- Relazione Tecnica Descrittiva ;
- corografia – Scala 1:10.000 ;
- Progetto – Scala 1:700 ;
- Documentazione Fotografica ;

VISTO che, il progetto consiste nella costruzione di un nuovo tratto di elettrodotto aereo BT in attraversamento aereo del Canale tombato Dogaia N.6 (BV205371) , mediante l’installazione di nuovo sostegno del tipo 10E, al di fuori dalla fascia di rispetto del corso d’acqua , e connettendosi a un sostegno preesistente posto nella fascia di 10 m del medesimo corso d’acqua nel Comune di Santa Maria a Monte (PI), frazione San Donato, Via San Donato;

DATO ATTO che oggetto della presente concessione è l’uso, a titolo esclusivo e temporaneo, dell’area appartenente al Demanio Idrico per l’attraversamento aereo del Canale tombato Dogaia N.6 (BV205371) con elettrodotto BT , nel Comune di Santa Maria a Monte (PI);

PRESO ATTO che i lavori sopracitati sono individuati catastalmente, nel Comune di Santa Maria a Monte (PI), al Foglio 36, all’altezza della Particella 409 e della Particella 512 ;

PRESO ATTO che il Responsabile del Procedimento è il Titolare di posizione di Elevata Qualificazione “Gestione attività e procedure tecnico autorizzative per la difesa del suolo Valdarno Inferiore”;

DATO ATTO che è competente ad emanare il provvedimento finale di questo procedimento il Dirigente del Genio Civile Valdarno Inferiore;

PRESO ATTO che l'autorizzazione richiesta per la realizzazione ed utilizzo di un attraversamento aereo con cavidotto di media tensione, comporta occupazione di aree del Demanio idrico dello Stato per le quali è necessaria, così come previsto dall'articolo 6 del Regolamento, il rilascio di un decreto unico di concessione;

DATO ATTO che per la concessione dell'area si può procedere ad assegnazione diretta in quanto le opere sopra descritte rientrano in una delle fattispecie di cui all'art. 13 del Regolamento approvato con D.P.G.R. 60/R/2016 e ss.mm.ii.;

CONSIDERATO che, in virtù di quanto previsto dall'articolo 24, comma 6 del Regolamento sulle Concessioni Demaniali n.60/R/2016 e ss.mm.ii., la concessione è rilasciata senza il corredo di un Disciplinare di Concessione, dando atto che il presente Decreto contiene gli elementi essenziali e le clausole che regolano il rapporto giuridico tra la Regione Toscana, in qualità di Amministrazione concedente (di seguito denominata “Concedente”) ed il Concessionario;

RILEVATO che gli elaborati progettuali nella loro stesura finale, che descrivono l'esecuzione dei lavori ed ai quali si riferisce il seguente atto, sono quelli sopra ricordati;

CONSIDERATO che:

- il progetto delle opere in argomento presenta i requisiti per essere autorizzato con le prescrizioni di seguito riportate;
- la realizzazione dei lavori in argomento è disciplinata dal Capo VII del R.D. n. 523/1904 e dalla normativa regionale di riferimento;

DATO ATTO che, nell'esecuzione delle opere dovranno essere osservate le prescrizioni tecniche e generali, che vengono di seguito specificate;

PRESCRIZIONI TECNICHE:

- in corrispondenza dell'attraversamento aereo il cavo deve essere posto ad un'altezza di almeno m 7 dal ciglio di sponda o dalla sommità arginale, misurata su entrambe le sponde del corso d'acqua;
- durante l'esecuzione dei lavori il cantiere non dovrà ostacolare eventuali operazioni di manutenzione da eseguire sul corso d'acqua. Pertanto se necessario dovrà essere messo in sicurezza e garantito il transito ai mezzi addetti a tale operazione;
- dovrà essere sempre garantito l'accesso al cantiere al personale del Genio Civile e del Consorzio di Bonifica 4 Basso Valdarno, od altro, da tali Enti comandati, addetto alla vigilanza e alla manutenzione del corso d'acqua;
- in fase di esecuzione dei lavori si dovrà fare la massima attenzione per salvaguardare tutti i manufatti già esistenti nell'area d'intervento. Il ripristino di eventuali danni sarà effettuato a completa cura e spesa del Richiedente;
- i lavori dovranno essere eseguiti in condizioni meteorologiche favorevoli mentre in condizioni di meteo avverse che interessano l'area oggetto di intervento (in particolare con codice allerta arancione o rosso del Centro Funzionale Regionale) dovranno essere interrotti per tutta la durata dell'avviso;

- durante l'esecuzione dei lavori dovranno essere messi in atto tutti gli accorgimenti e le precauzioni necessarie affinché l'interferenza con la dinamica fluviale non determini aggravio di rischio idraulico ed in generale pericolo per l'incolumità delle persone e danni ai beni pubblici e privati;
- le opere eseguite saranno mantenute in efficienza nel tempo a cura e spese del soggetto autorizzato;
- i lavori dovranno essere eseguiti a perfetta regola d'arte secondo le normative, le specifiche e le linee guida esistenti per i materiali da costruzione e le modalità realizzative; anche in materia di salute e di sicurezza nei luoghi di lavoro; le opere finite dovranno risultare conformi ai disegni esaminati e alle prescrizioni citate; se in sede di esecuzione dei lavori venissero apportate lievi modifiche che non ne variano la sostanza il Concessionario alla fine dell'intervento deve presentare alla Concedente una tavola "As Build", con le opere effettivamente eseguite e, dovrà essere prodotta documentazione fotografica dei luoghi;
- al termine dei lavori eventuali materiali di risulta dovranno essere allontanati dalle pertinenze idrauliche e ripristinato lo stato dei luoghi;
- in caso di danneggiamenti, dovuti ad eventi di piena, filtrazioni dall'alveo ovvero cedimenti delle opere idrauliche esistenti, oppure da interventi idraulici urgenti eseguiti dall'Ente competente, il richiedente non avrà niente a pretendere, restando a suo completo carico ogni lavoro di ripristino da eseguirsi;
- qualora si renda necessario, da parte dei soggetti competenti in materia di difesa del suolo, effettuare interventi di varia natura riguardanti il corpo idrico in argomento, che possano in qualunque modo interessare le opere eseguite oggetto della presente concessione, la società richiedente apporterà, a propria cura e spese, tutte le modifiche ritenute necessarie dall'Autorità idraulica, incluso lo spostamento della condotta ed il ripristino dello stato dei luoghi;

PRESCRIZIONI GENERALI:

- la concessione e l'autorizzazione di cui al presente atto riguardano esclusivamente l'esecuzione delle opere indicate in premessa, per cui ogni variazione od ogni ulteriore opera o attività non indicata negli elaborati progettuali inoltrati, od altro comunque non previsto, dovrà essere sottoposto ad ulteriore esame di questo Settore per la nuova eventuale autorizzazione prima della loro esecuzione;
- l'autorizzazione per l'esecuzione dei lavori in argomento ha validità di 3 (tre) anni dalla data di rilascio del presente atto; tale atto potrà essere prorogato e/o rinnovato per giustificati motivi, a richiesta del soggetto interessato, previa constatazione dei lavori eseguiti da parte di questa Amministrazione, con domanda da presentarsi almeno trenta giorni prima della sua scadenza;
- il Richiedente dovrà comunicare a questo Settore la data di inizio lavori con un anticipo di almeno 15 (quindici) giorni, e quella di fine lavori entro 60 (sessanta) giorni dal termine delle attività, attestando che le opere e gli interventi sono stati realizzati ed ultimati in conformità al progetto e nel rispetto delle condizioni espresse nel provvedimento autorizzativo, con riferimento anche ad eventuali varianti autorizzate e relativi atti;
- con il presente Decreto si intendono autorizzati, per tutta la durata della concessione, tutti gli interventi manutentivi, ordinari e straordinari, che si rendano necessari al corretto esercizio del bene concesso, nel rispetto comunque delle normative vigenti al momento;
- il Concessionario dovrà comunicare preventivamente a questa Amministrazione ed al Consorzio di bonifica 4 Basso Valdarno la data d'inizio dei predetti lavori manutentivi e dovrà altresì presentare, a corredo di tale comunicazione, documentazione tecnica esplicativa;

- qualora si renda necessario, da parte dei soggetti competenti in materia di difesa del suolo, effettuare interventi di varia natura riguardanti i corpi idrici in argomento, che possano in qualunque modo interessare le opere eseguite oggetto della presente concessione, il Richiedente apporterà, a propria cura e spese, tutte le modifiche ritenute necessarie dall'Autorità idraulica, incluso lo spostamento dei cavi e il ripristino dello stato dei luoghi;
- in caso di danneggiamenti, dovuti ad eventi di piena, filtrazioni dall'alveo ovvero cedimenti delle opere idrauliche esistenti, oppure da interventi idraulici urgenti eseguiti dall'Ente competente, il Richiedente non avrà niente a pretendere, restando a suo completo carico ogni lavoro di ripristino da eseguirsi;
- il Concessionario esegue, con oneri a proprio carico ed alle condizioni e prescrizioni riportate nel presente atto, la manutenzione dei manufatti oggetto di concessione, al fine di assicurarne nel tempo uno stato di conservazione compatibile con l'esercizio dell'attività cui essi sono destinati, in modo che non debbano costituire criticità per lo stato della sponda e l'efficienza idraulica;

Il Concessionario inoltre:

- rimane il solo ed unico responsabile agli effetti del risarcimento di tutti i danni che fossero arrecati alla proprietà privata, a cose o persone per effetto di quanto autorizzato e comunque tenendo indenne la Regione Toscana da qualsiasi responsabilità, anche giudiziale, per eventuali danni, reclami o molestie che potessero derivare dalle attività in argomento;
- è obbligato, ai sensi dell'art.2 del R.D. n.523/1904 ad eseguire a proprie cure e spese e non appena ricevute intimazione, tutte quelle varianti e modifiche che, a giudizio insindacabile dell'Autorità idraulica, si rendessero necessarie per garantire il buon regime idraulico o in seguito all'accertamento di effetti dannosi delle opere stesse o per le variate condizioni del corso d'acqua o adeguamento del manufatto, o per ogni altro pubblico interesse che potesse sopravvenire;
- è obbligato a custodire l'atto concessorio al fine della sua esibizione agli organi preposti al controllo del rispetto di quanto in esso previsto;
- dovrà provvedere inoltre a ripristinare tempestivamente qualsiasi danno o guasto causato alle opere idrauliche ed al corso d'acqua in generale per effetto della presente autorizzazione, in conformità alle prescrizioni che saranno impartite dalla competente Autorità idraulica;
- è tenuto all'osservanza delle disposizioni del R.D. 25/07/1904 n. 523 sulle opere idrauliche, nonché delle prescrizioni legislative e regolamentari vigenti, quali quelle concernenti la tutela delle acque pubbliche, dell'agricoltura, della fauna ittica, dell'industria, dell'igiene e della pubblica incolumità;

ONERI ED OBBLIGHI DEL CONCESSIONARIO:

Il Concessionario, ai fini dell'uso previsto, dell'esecuzione delle opere, dell'esercizio delle attività, è tenuto a munirsi di tutti i titoli abilitativi, autorizzativi e degli atti di assenso, comunque denominati, previsti dalle leggi vigenti;

Il Concessionario si obbliga :

- ad assumere, a proprie cure e spese, la custodia delle aree demaniali in Concessione, oltre che delle opere realizzate, mantenendole in buono stato, preservandole dal pericolo di distruzione o danneggiamento, salvaguardandole da intrusioni e manomissioni da parte di soggetti non autorizzati;
- a porre in essere, a proprie cure e spese, tutte le misure necessarie a garantire la stabilità nel tempo dei manufatti, anche in dipendenza del mutevole regime del corso d'acqua, previo ottenimento dell'autorizzazione dell'Amministrazione Concedente, dichiarando fin d'ora di non

aver nulla a pretendere per qualsiasi danno eventualmente occorso alle opere oggetto di concessione ed agli utilizzatori, per effetto delle piene e dei fenomeni di dinamica fluviale;

- a consentire l'accesso al personale di vigilanza incaricato dalla Concedente, che potrà in ogni momento effettuare verifiche per accertare lo stato di manutenzione dell'area e impartire l'ordine di effettuare gli interventi eventualmente necessari, ad insindacabile giudizio della Concedente, per garantire il buon regime delle acque, oltre che, in ogni momento, l'accesso e il transito, per le opportune operazioni di vigilanza, al personale del Genio Civile ed ai mezzi addetti al servizio di piena e di polizia idraulica;

- a sollevare, fin d'ora, la Concedente da ogni onere e responsabilità per qualsiasi danno derivante alle persone ed alla proprietà pubblica e privata a seguito di inadeguata manutenzione o di inadeguata custodia del bene demaniale in concessione, assumendosi gli oneri del risarcimento;

- a rispettare le leggi ed i regolamenti ed ordinamenti di polizia urbana e di pubblica sicurezza, nonché la normativa in materia di polizia delle acque contenuta nel R.D. 523/1904 e nel R.D. 1775/1933, tenendo fin d'ora indenne la Concedente da ogni conseguenza determinata dalla inosservanza di essi;

- a non mutare la destinazione del bene in Concessione, né apportarvi aggiunte, innovazioni o altro senza la preventiva autorizzazione dell'Amministrazione Concedente, prendendo atto che tutte le opere addizionali e di miglioria autorizzate resteranno acquisite al demanio senza che il Concessionario possa avere diritto a rimborsi o indennizzi. Qualora il Concessionario esegua le predette opere senza autorizzazione sarà tenuto alla rimessa in pristino, a propria cura e spese, salvo che la Concedente non ritenga di mantenerle senza alcun onere a proprio carico, oltre che al risarcimento degli eventuali danni;

- ad assumersi gli oneri di qualsiasi natura gravanti sul bene, ivi compresi gli oneri della manutenzione delle strutture realizzate;

- a non cedere nè sub concedere, neppure parzialmente, il bene oggetto di concessione. Nei casi in cui è previsto il subentro ai sensi del regolamento regionale in materia, dovrà essere presentata apposita istanza, nei tempi e con le modalità stabiliti dal regolamento stesso; resta fermo che gli obblighi del Concessionario perdureranno fino a che il nuovo soggetto non avrà ottenuto la concessione;

DURATA DELLA CONCESSIONE:

- la concessione ha la durata di anni 19 (diciannove) decorrenti dalla data del presente decreto di concessione e sarà rinnovabile, nei soli casi previsti dal Regolamento e con le modalità dal medesimo stabilite, a seguito di espressa istanza da presentarsi alla Concedente almeno 30 giorni prima della scadenza del termine di concessione;

REVOCA- DECADENZA- CESSAZIONE DELLA CONCESSIONE:

- il Concedente potrà disporre, mediante atto amministrativo, la revoca della presente concessione in qualunque momento, con effetto immediato, qualora intervengano ragioni di regimazione idraulica del corso d'acqua interessato o che l'opera stessa sia in seguito giudicata incompatibile per il buon regime idraulico del corso d'acqua interessato o ragioni di pubblica utilità o per qualsiasi ragione di pubblico interesse;

- la revoca della concessione è notificata al Concessionario con espresso atto con il quale gli è contestualmente assegnato un congruo termine per l'esecuzione dei lavori di rimozione dell'occupazione e per la rimessa in pristino dell'area e degli spazi occupati;

- il provvedimento di revoca interviene anche quando una domanda di concessione risulti incompatibile con una concessione, precedentemente rilasciata, per un'utilizzazione di minore rilevanza sotto il profilo del pubblico interesse;

- la concessione decade, fermo restando le sanzioni penali previste dalla normativa statale, nei seguenti casi di:

a) violazione delle disposizioni e prescrizioni contenute in disposizioni legislative, regolamentari o nel presente atto di concessione;

b) mancato pagamento di due annualità del canone;

c) non uso protratto per due anni delle aree e delle relative pertinenze;

d) mancata realizzazione dei manufatti, ove previsti, nei tempi e con le modalità prescritti dalla concessione;

e) violazione del divieto di cessione o sub concessione a terzi, compresi gli enti pubblici;

f) esecuzione dei lavori in difformità del progetto autorizzato;

- la decadenza è dichiarata con apposito Decreto e, in presenza dell'accertamento di una delle fattispecie di cui sopra, è immediata; prima di dichiararla comunque l'Amministrazione Concedente assegnerà al Concessionario un termine, non inferiore a 30 giorni, entro il quale egli potrà presentare le proprie deduzioni;

- al Concessionario dichiarato decaduto non spetterà alcun rimborso sia per gli interventi/opere eseguite, sia per le spese sostenute sia per il canone già pagato per l'anno di riferimento;

- fatte salve le eventuali sanzioni di cui all'art. 9 della L.R. 80/2015, il Concessionario decaduto è obbligato al ripristino dell'area;

- alla cessazione della Concessione, per decorrenza del termine di durata sopra indicato, revoca, rinuncia, decadenza, la concessione si risolve automaticamente col conseguente obbligo del Concessionario di ripristino dell'area e degli spazi occupati entro i termini assegnati;

- qualora il Concessionario non ottemperi a quanto sopra, si procederà d'ufficio all'esecuzione in danno del Concessionario, salvo che, su istanza di questi, l'Amministrazione concedente ritenga di non procedere; in questo caso il Concessionario non avrà diritto a compensi od indennizzi di sorta, e verrà fatta comunque salva la facoltà della Concedente di far acquisire le opere al Demanio, senza oneri ulteriori per l'Amministrazione;

CANONE e IMPOSTA REGIONALE:

- il primo canone annuo è versato dal Concessionario anticipatamente alla data del Decreto di concessione;

- l'importo annuale del canone per le opere di cui trattasi, è calcolato in base a quanto previsto dalla D.G.R.T. n. 1555 del 27/12/2022 (Allegato A, punto 1.1);

- il suddetto importo annuale è corrisposto a titolo di acconto a quanto effettivamente dovuto come canone 2025, sarà eventualmente compensato o corrisposto nei tempi indicati con apposita Delibera da parte della Giunta Regionale;

- il canone è aggiornato annualmente sulla base del tasso d'inflazione programmato e che quindi il suo importo potrà essere oggetto di ulteriore rivalutazione nel tempo, ai sensi del Regolamento;

- il canone dovrà essere corrisposto anche se il Concessionario non possa o non voglia fare uso, in tutto o in parte, della concessione; il canone annuo potrà essere soggetto a revisione e rivalutato secondo legge;

- l'obbligo del pagamento del canone cessa al termine della annualità in corso alla data di ricezione della comunicazione di rinuncia, ovvero al termine della annualità in corso alla data di effettivo rilascio dell'area, qualora non coincidente con la rinuncia;

- il mancato pagamento del canone da parte del Concessionario entro il termine fissato comporta la sua automatica messa in mora (c.d. mora ex prevista dall'articolo 1219 c.c. commi 2 e 3) da parte dell'Amministrazione concedente;

- sulle somme comunque versate in ritardo sono dovuti gli interessi, calcolati al tasso legale, con decorrenza dal giorno successivo a quello stabilito come termine ultimo per il pagamento;

CAUZIONE:

- a garanzia dell'esatto adempimento degli obblighi contrattuali, ai sensi dell'art. 31 del D.P.G.R. 60/R/2016, il Concessionario ha costituito deposito cauzionale a garanzia del regolare pagamento del canone dovuto per utilizzazione delle aree mediante il versamento della somma pari a Euro 6,17 (sei/17) corrispondente ad una annualità del canone, ai sensi della D.G.R.T n. 1414 del 17/12/2018, punto 1;

- la somma corrisposta a titolo di deposito cauzionale verrà restituita al Concessionario, con apposito Decreto del Dirigente Responsabile, al termine della concessione e dopo aver verificato l'esatto adempimento, da parte del Concessionario, degli obblighi ed oneri assunti con il presente atto;

- le somme corrisposte a titolo di deposito cauzionale sono infruttifere;

VISTO che, con nota Prot. n. 219976 del 02/04/2025, questo Settore ha richiesto al soggetto istante di effettuare i seguenti adempimenti propedeutici al rilascio della concessione:

- versamento dell'importo di Euro 4,62 (quattro/62), della prima annualità del canone concessorio per l'anno 2025, pari a 9 mensilità;

- versamento dell'importo di Euro 6,17 (sei/17), a titolo di deposito cauzionale ai sensi dell'art. 22, 1 c. e art. 31 del Regolamento;

- versamento imposta regionale pari a Euro 2,31 (due/31) per l'annualità 2025;

CONSIDERATO che le attestazioni dei versamenti effettuati (prima annualità del canone, deposito cauzionale e imposta regionale) sono conservate agli atti di questo Settore;

CONSIDERATO che il Concessionario s'impegna, così come previsto dall'art. 28 del Regolamento a corrispondere per tutta la durata della concessione sia il canone che l'Imposta Regionale sulle Concessioni Statali dei beni del demanio e del patrimonio indisponibile dello Stato, istituita dalla L.R. n. 2/1971;

CONSIDERATO che, ai sensi dell'articolo 1 della legge regionale 27 novembre 2020, n. 93, è previsto che, a decorrere dal 2021, all'imposta sulle concessioni statali per l'occupazione e l'uso dei beni del demanio e del patrimonio indisponibile dello Stato, di cui al punto sopra, si applica l'aliquota di cui all'articolo 1, comma 2, lettera a), della L.R. n. 2/1971, pari al 50% dell'importo del canone di concessione;

PRESO ATTO che il versamento di tale imposta non è più necessariamente contestuale al pagamento del primo canone concessorio, ma deve avvenire, ai sensi dell'art 2 della L.R. n. 2/1971 e ss.mm.ii., entro il 31 dicembre dell'anno in cui deve essere versato il canone di concessione;

CONSIDERATO che eventuali successive modifiche e/o decisioni in merito agli adempimenti relativi a tale imposta, come un'eventuale conguaglio, saranno prontamente comunicate dall'Amministrazione Regionale, rimanendo comunque ferma la validità dell'impegno assunta dal Concessionario in merito a tale versamento per tutta la durata della concessione;

DATO ATTO che, il Richiedente ha assolto l'obbligo di pagamento dell'imposta di bollo di Euro 16,00 (sedici/00), con marca da bollo cartacea id. 01231199457007 del 08/04/2025 per il rilascio del presente provvedimento, come da documentazione trasmessa dal Richiedente ed acquisita agli atti;

CONSIDERATO che per quanto non espressamente previsto dal presente Decreto si applicano le vigenti disposizioni, di legge e di regolamento, statali e regionali, ed in particolare il Codice Civile, la normativa concernente il buon regime delle acque nonché l'igiene e la sicurezza pubblica, l'edilizia e l'urbanistica vigenti nel territorio ove i beni sono ubicati;

RILEVATO che l'inosservanza delle condizioni e prescrizioni cui è vincolato il presente atto, al pari dell'inosservanza delle norme contenute nel Capo VII del R.D. 523/1904, comporterà denuncia all'Autorità giudiziaria ai sensi dell'art. 374 della L. 2248/1865 allegato F, oltre le sanzioni di cui all'articolo 9 della L.R. 80/2015,

DECRETA

1. il rilascio a e-distribuzione S.p.A., Cod.Fisc. e Partita Iva 05779711000, con sede legale in Via D. Cimarosa, n. 4, nel Comune di Roma (RM), della concessione, per utilizzo del demanio idrico, per la realizzazione di un nuovo tratto di elettrodotto BT in attraversamento aereo del Canale tombato Dogaia N.6 (BV205371) nel Comune di Santa Maria a Monte (PI);
2. di autorizzare l'esecuzione delle opere ai soli fini idraulici, ai sensi e per gli effetti dell'art. 2, comma 1, lettera i) e lettera n) della L.R. 80/2015 e degli artt. 93, 95, 97 e 98 del R.D. 523/1904, così come sopra descritto e rappresentato negli elaborati indicati in premessa e agli atti del Settore;
3. di stabilire che la concessione ha durata di anni 19 (diciannove), decorrenti dalla data del presente decreto di concessione, secondo le condizioni e le clausole sopra espresse;
4. di dare atto che gli effetti della concessione decorrono dalla data del presente decreto;
5. di disporre che la realizzazione delle opere in argomento sia sottoposta alle prescrizioni tecniche e generali individuate in premessa;
6. di dichiarare che gli obblighi derivanti dalla presente concessione sono regolati come stabilito in premessa;
7. di dare atto che l'autorizzazione di cui al presente atto è rilasciata ai soli fini di tutela delle opere idrauliche e del buon regime delle acque pubbliche, giusto l'art. 2 del R.D. 523/1904, e pertanto fa salvi e impregiudicati i diritti di terzi. Il destinatario è tenuto pertanto a munirsi di tutti gli ulteriori titoli abilitativi e atti di assenso previsti dalle leggi vigenti;
8. di trasmettere per via telematica il presente provvedimento al competente Settore Regionale per gli adempimenti relativi alla riscossione del canone, anche coattiva, in ottemperanza a quanto disposto all'art. 27, c. 1 lett. c) del Regolamento n. 60/R, così come modificato con D.P.G.R. 8 agosto 2017 n. 45/R;
9. di trasmettere il presente atto al Richiedente, al Comune interessato, ed al Consorzio 4 Basso Valdarno.

Avverso il presente provvedimento è ammesso ricorso nei confronti dell'Autorità Giudiziaria competente, nei termini di legge.

IL DIRIGENTE



REGIONE TOSCANA

DIREZIONE DIFESA DEL SUOLO E PROTEZIONE CIVILE

SETTORE GENIO CIVILE TOSCANA SUD

Responsabile di settore Renzo RICCIARDI

Incarico: DECR. DIRIG. CENTRO DIREZIONALE n. 10159 del 14-05-2024

Decreto soggetto a verifica di cui all'art. 7 del disciplinare di controllo ai sensi della DGR n. 521/2024

Numero adozione: 7712 - Data adozione: 15/04/2025

Oggetto: Pratica SiDIT n. 6702/2024 (Proc. n. 9057/2024) - Concessione per un attraversamento con condotta idrica, staffata alla spalletta del ponte (tip. 11), di un corso d'acqua privo di denominazione (TS68050) affluente del fosso del Segno, in località Rocca Ficiola nel comune di Sorano (GR).
Concessionario: Acquedotto del Fiora S.p.A.

Il presente atto è pubblicato sul BURT ai sensi degli articoli 4, 5, 5 bis e 5 ter della l.r. 23/2007 e sulla banca dati degli atti amministrativi della Giunta regionale ai sensi dell'art.18 della l.r. 23/2007.

Data certificazione e pubblicazione in banca dati ai sensi L.R. 23/2007 e ss.mm.: 16/04/2025

Documento informatico firmato digitalmente ai sensi del testo unico D.P.R. 28 dicembre 2000, n. 445, del D.Lgs. 7 marzo 2005, n. 82 e norme collegate, il quale sostituisce il testo cartaceo e la firma autografa.

Numero interno di proposta: 2025AD008973

IL DIRIGENTE

VISTI gli artt. 93, 95, 97 e 98 del R.D. 523/1904 “Testo unico delle disposizioni di legge intorno alle opere idrauliche delle diverse categorie”;

VISTO l’art. 1, comma 1, della L.R. 2/1971, che ha istituito l’imposta regionale sulle concessioni statali per l’occupazione e l’uso dei beni del demanio e del patrimonio indisponibile dello Stato, situati nell’ambito della Regione, attualmente commisurata al 50% del canone di concessione dei beni del demanio idrico e delle relative aree, il cui versamento deve essere effettuato entro il 31 dicembre dell’anno in cui deve essere versato il canone di concessione;

VISTA la Legge 241/1990 e ss.mm.ii., “Nuove norme in materia di procedimento amministrativo e di diritto di accesso ai documenti amministrativi”;

VISTA la L. 37/1994 “Norme per la tutela ambientale delle aree demaniali dei fiumi, torrenti, laghi e altre acque pubbliche”;

VISTO il D.Lgs. n. 112 del 31/03/1998 “Conferimento di funzioni e compiti amministrativi dello Stato alle regioni ed agli enti locali, in attuazione del capo I della legge 15 marzo 1997, n. 59”;

VISTA la L.R. 23 luglio 2009 n. 40 “Norme sul procedimento amministrativo, per la semplificazione e la trasparenza dell’attività amministrativa”;

VISTA la L.R. 79/2012 “Nuova disciplina in materia di consorzi di bonifica. Modifiche alla L.R. 69/2008 e alla L.R. 91/1998. Abrogazione della L.R. 34/1994”;

VISTA la D.C.R.T. n. 57 del 11/06/2013 “Individuazione del reticolo idrografico e di gestione ai sensi dell’articolo 22, comma 1, lettera e), della legge regionale 27 dicembre 2012, n. 79 (Nuova disciplina in materia di consorzi di bonifica. Modifiche alla l.r. 69/2008 e alla l.r. 91/1998. Abrogazione della l.r. 34/1994)”;

VISTA la L.R. 22/2015 “Riordino delle funzioni provinciali e attuazione della legge 7 aprile 2014, n. 56” che dispone in ordine al trasferimento alla Regione Toscana della gestione del demanio idrico e dell’introito dei relativi proventi;

VISTA la L.R. 30/2015 “Norme per la conservazione e la valorizzazione del patrimonio naturalistico - ambientale regionale. Modifiche alla l.r. 24/1994, alla l.r. 65/1997, alla l.r. 24/2000 ed alla l.r. 10/2010”;

VISTA la L.R. 80/2015 “Norme in materia di difesa del suolo, tutela delle risorse idriche e tutela della costa e degli abitati costieri”, ed in particolare l’art. 2, lett. i);

VISTO il Decreto Dirigenziale n. 463 del 12/02/2016 con il quale si approva lo schema del decreto di concessione delle aree demaniali;

VISTO il Decreto del Presidente della Giunta Regionale Toscana n. 60/R del 12/08/2016 “Regolamento in attuazione dell’art. 5 della LR 80/2015, recante disciplina per il rilascio delle concessioni per l’utilizzo del demanio idrico e criteri per la determinazione dei canoni”, d’ora in avanti “Regolamento”;

VISTA la D.G.R.T. n. 888 del 07/08/2017 e ss.mm.ii., avente ad oggetto “Determinazione dei canoni per l’uso del Demanio Idrico – revoca della D.G.R.T. n.1138 del 15/11/2016” con cui sono stati rideterminati sia i canoni da applicare alla varie tipologie di concessioni per l’utilizzo delle

aree demaniali, sia i nuovi importi per quanto concerne gli oneri istruttori oltre alle modalità di pagamento e riscossione;

VISTA la Delibera della Giunta Regionale n. 1414 del 17/12/2018, con la quale si introducono alcune modifiche nell'applicazione dei canoni di specifiche occupazioni demaniali e si confermano per il resto, i canoni per l'uso del demanio idrico fissati dalla precedente D.G.R.T. 888/2017;

VISTA la L.R. 41/2018 "Disposizioni in materia di rischio di alluvioni e di tutela dei corsi d'acqua in attuazione del decreto legislativo 23 febbraio 2010, n. 49 (Attuazione della direttiva 2007/60/CE relativa alla valutazione e alla gestione dei rischi di alluvioni). Modifiche alla l.r. 80/2015 e alla l.r. 65/2014";

VISTO il Decreto del Presidente della Giunta Regionale 25 luglio 2018, n. 42/R "Regolamento per lo svolgimento delle attività di polizia idraulica, polizia delle acque, e servizio di piena, in attuazione dell'articolo 5 della legge regionale 28 dicembre 2015, n. 80 (Norme in materia di difesa del suolo, tutela delle risorse idriche e tutela della costa e degli abitati costieri)";

VISTA la L.R. 50/2021 "Disposizioni urgenti in materia di occupazioni del demanio idrico dei gestori del servizio idrico integrato";

VISTA la Delibera della Giunta Regionale n. 1219 del 02/11/2022 "Aggiornamento dei canoni e degli indennizzi del demanio idrico al tasso di inflazione programmata per l'annualità 2022, ai sensi dell'articolo 6, comma 2 della L.R. 28 dicembre 2015 n. 80";

VISTA la Delibera della Giunta Regionale n. 1555 del 27/12/2022 "Aggiornamento dei canoni per l'uso del demanio idrico ai sensi della l.r. n. 80/2015 e del d.p.g.r. n. 60/R/2016";

VISTA la deliberazione del Consiglio regionale 23 aprile 2024, n. 25 "Modifiche al reticolo idrografico e di gestione di cui alla legge regionale 27 dicembre 2012, n.79, approvato con deliberazione del Consiglio regionale 11 luglio 2023, n. 55";

VISTA la Delibera della Giunta Regionale n. 1237 del 04/11/2024 "Aggiornamento dei canoni e degli indennizzi al tasso di inflazione programmata per l'annualità 2024, ai sensi dell'articolo 6, comma 2 della L.R. 28 dicembre 2015 n. 80 (Norme in materia di difesa del suolo, tutela delle risorse idriche e tutela della costa e degli abitati costieri)";

VISTA la L.R. 3/2025 "Ulteriori disposizioni urgenti in materia di occupazioni del demanio idrico da parte dei gestori del servizio idrico integrato e in materia di canoni di concessioni di grandi derivazioni idroelettriche. Modifiche alla l.r. 50/2021, alla l.r. 57/2017, alla l.r. 77/2016 e alla l.r. 80/2015";

VISTA la richiesta di concessione presentata da Acquedotto del Fiora S.p.A., acquisita agli atti di questo Settore con prot. n. 490939 del 13/09/2024, con la quale è stata trasmessa in allegato la documentazione progettuale costituita dai seguenti elaborati:

- Relazione tecnica ;
- Planimetrie ubicative;
- Elaborato tecnico di progetto;

VISTA la comunicazione di avvio del procedimento amministrativo, trasmessa al richiedente con prot. n. 105316 del 13/02/2025;

VISTA la comunicazione integrativa, acquisita agli atti con prot. n. 0062817 del 30/01/2025, nella quale si chiede di ricondurre il procedimento di concessione alle disposizioni dettate dalla L.R. 3/2025;

PRESO ATTO che il progetto, redatto dal tecnico incaricato dal richiedente, prevede la bonifica e sostituzione di una condotta di distribuzione idrica esistente, con attraversamento di un corso d'acqua privo di denominazione (TS68050) affluente del fosso del Segno mediante lo staffaggio della tubazione alla spalletta del ponte esistente a servizio della S.P. 145 Montebuono, in località Rocca Ficaiola nel comune di Sorano, come da elaborati tecnici allegati all'istanza;

ACCERTATO che il corso d'acqua sopraindicato, riportato nel Reticolo Idrografico e di Gestione del Territorio Toscano di cui alla L.R.T. 79/2012 (C.T.R. tav. n. 332120), risulta acqua pubblica ai sensi del DCRT 57/2013 e ss.mm.ii.;

VERIFICATO che le opere oggetto di concessione non sono comprese negli elenchi di cui alle tabelle B e C della L.R. 50/2021;

PRESO ATTO che la concessione richiesta comporta l'utilizzo del demanio idrico;

CONSIDERATO che:

- il progetto delle opere da realizzare presenta i requisiti per essere autorizzato con le prescrizioni di seguito riportate;
- la realizzazione dei lavori è disciplinata dal Capo VII del R.D. 523/1904 e dalla normativa regionale di riferimento;

VERIFICATO che per il rilascio della concessione che regolarizza l'utilizzazione del demanio idrico sopraindicata sussistono i presupposti di cui al comma 7 dell'art. 4, della L.R. 50/2021, così come modificato dal comma 5 dell'art. 1 della L.R. 3/2025 che, nel caso di occupazioni di aree demaniali senza titolo accertate su segnalazione del gestore, successivamente alla stipula degli accordi, prevede il pagamento di un indennizzo, per ciascun anno di occupazione senza titolo, pari all'importo del canone determinato ai sensi dell'articolo 35;

DATO ATTO che nell'elaborato cartografico allegato al presente decreto sotto la lettera "A", quale parte integrante e sostanziale, viene individuato l'attraversamento oggetto della presente concessione;

CONSIDERATO che la concessione di cui trattasi è rilasciata senza procedura di assegnazione in concorrenza, in quanto rientra in uno dei casi previsti dall'art. 13 del Regolamento;

RITENUTO che, ai sensi dell'art. 24, comma 6 del Regolamento, la concessione possa essere accordata senza il disciplinare, dando atto che il presente decreto contiene gli elementi essenziali e le clausole che regolano il rapporto giuridico tra amministrazione concedente e concessionario;

VISTA la nota di richiesta di adempimenti preliminari al rilascio della concessione, trasmessa al richiedente con prot. n. 0120067 del 20/02/2025;

DATO ATTO che, ai fini dell'uso previsto, dell'esercizio delle attività, il Concessionario è tenuto a munirsi di tutti i titoli abilitativi, autorizzativi e degli atti di assenso, comunque denominati, previsti dalle leggi vigenti;

DATO ATTO che ai sensi dell'art. 22 del Regolamento, il Concessionario si obbliga a:

- a) assumere la custodia dell'area demaniale in concessione, oltre che delle opere realizzate, mantenendole in buono stato, preservandole dal pericolo di distruzione o danneggiamento, salvaguardandole da intrusioni e manomissioni da parte di soggetti non autorizzati, a propria cura e spese;
- b) consentire l'accesso al personale di vigilanza incaricato dalla Concedente, che potrà in ogni momento effettuare verifiche per accertare lo stato di manutenzione dell'area e impartire l'ordine di effettuare gli interventi eventualmente necessari, ad insindacabile giudizio della

- stessa, per garantire il buon regime delle acque consentire, inoltre, l'accesso al personale del consorzio di bonifica di riferimento per espletare le attività manutentive di competenza;
- c) sollevare fin d'ora la Concedente competente da ogni onere e responsabilità per qualsiasi danno derivante alle persone ed alla proprietà pubblica e privata a seguito di inadeguata manutenzione o di inadeguata custodia del bene demaniale in concessione, assumendosi gli oneri del risarcimento;
 - d) rispettare le leggi ed i regolamenti ed ordinamenti di polizia urbana e di pubblica sicurezza, nonché la normativa in materia di polizia delle acque contenuta nel R.D. 523/1904 e nel R.D. 1775/1933, tenendo indenne la Regione da ogni conseguenza determinata dalla inosservanza di essi;
 - e) non mutare la destinazione del bene in concessione, né apportarvi aggiunte, innovazioni o altro senza la preventiva autorizzazione della Concedente, prendendo atto che tutte le opere addizionali e di miglioria autorizzate resteranno acquisite al demanio senza che il Concessionario possa avere diritto a rimborsi o indennizzi, e che qualora il Concessionario esegua le predette opere senza autorizzazione sarà tenuto alla rimessa in pristino, a propria cura e spese, salvo che la Concedente non ritenga di mantenerle senza alcun onere a proprio carico; sarà tenuto inoltre al risarcimento degli eventuali danni;
 - f) assumersi gli oneri di qualsiasi natura gravanti sul bene, ivi compresi gli oneri tributari;
 - g) non cedere né sub concedere, neppure parzialmente, il bene oggetto di concessione;
 - h) assumere gli oneri di manutenzione ordinaria e straordinaria dei beni e delle aree demaniali interessate, nonché delle opere e degli impianti ivi presenti.

Inoltre il Concessionario:

- si obbliga a porre in essere, a propria cura e spese, tutte le misure necessarie a garantire la stabilità nel tempo dei manufatti, anche in dipendenza del mutevole regime del corso d'acqua, previo ottenimento dell'autorizzazione dell'amministrazione Concedente, dichiarando fin d'ora di non aver nulla a pretendere per qualsiasi danno eventualmente occorso alle opere oggetto di concessione ed agli utilizzatori, per effetto delle piene e dei fenomeni di dinamica fluviale;
- rimane il solo ed unico responsabile agli effetti del risarcimento di tutti i danni che fossero arrecati alla proprietà privata, a cose o persone per effetto di quanto autorizzato/concesso e comunque tenendo indenne la Regione Toscana da qualsiasi responsabilità, anche giudiziale, per eventuali danni, reclami o molestie che potessero derivare dai lavori e dall'uso delle opere e/o dell'area;
- dovrà provvedere inoltre a ripristinare tempestivamente qualsiasi danno o guasto causato alle opere idrauliche ed al corso d'acqua in generale per effetto del presente atto, in conformità alle prescrizioni che saranno impartite dalla competente Autorità idraulica;
- è obbligato, ai sensi dell'art. 2 del R.D. 523/1904, ad eseguire a proprie spese e non appena ricevutane intimazione, tutte quelle varianti e modifiche, compresa anche l'eventuale demolizione delle opere stesse e la messa in pristino dello stato dei luoghi, che, a giudizio insindacabile dell'Autorità idraulica, si rendessero necessarie per garantire il buon regime idraulico o in seguito all'accertamento di effetti dannosi delle opere stesse o per le variate condizioni del corso d'acqua o per ogni altro pubblico interesse che potesse sopravvenire;
- dovrà farsi carico di ogni atto ed onere necessario per procedere all'eventuale occupazione e/o interferenza con i terreni e le proprietà private e/o pubbliche limitrofe;

DATO ATTO che nella realizzazione delle opere dovranno essere osservate le prescrizioni tecniche e generali, che vengono di seguito specificate:

PRESCRIZIONI TECNICHE:

- durante l'esecuzione dei lavori non dovrà essere mai impedito o ostacolato il regolare deflusso delle acque né essere mai ridotta l'efficienza idraulica delle opere di difesa presenti nel tratto del corso d'acqua interessato dai lavori;
- durante l'esecuzione dei lavori dovranno essere messi in atto tutti gli accorgimenti e le precauzioni necessarie affinché l'interferenza con la dinamica fluviale non determini aggravio di rischio idraulico ed in generale pericolo per l'incolumità delle persone e danni ai beni pubblici e privati;

- tutte le opere provvisionali occorrenti per l'esecuzione dei lavori dovranno ingombrare il meno possibile l'alveo del corso d'acqua ed in ogni caso dovranno essere rimosse a lavori ultimati e comunque prima del sopraggiungere delle piene;
- tutti i lavori dovranno essere eseguiti a perfetta regola d'arte secondo le normative, le specifiche e le linee guida esistenti per i materiali da costruzione e le modalità realizzative. Le opere finite dovranno risultare conformi ai disegni allegati all'istanza;
- al termine di ogni giornata lavorativa eventuali materiali di risulta, detriti ed opere provvisionali, dovranno essere allontanati dal cantiere che interessa le pertinenze fluviali;
- i lavori che in qualsiasi modo interesseranno l'alveo del corso d'acqua dovranno essere eseguiti in condizioni meteorologiche favorevoli, mentre in condizioni di meteo avverse, in particolare con codice di allerta del Centro Funzionale Regionale (www.cfr.toscana.it), dovranno essere interrotti per tutta la durata dell'avviso;
- i lavori dovranno essere svolti in conformità alle disposizioni per la salvaguardia dell'ittiofauna contenute nel Piano Ittico Provinciale e dovranno essere adottati tutti gli accorgimenti necessari al fine di evitare intorbidamenti che possano arrecare danno alla fauna ittica;
- prescrizioni su eventuali interventi di taglio di alberature:
 - gli interventi siano effettuati nel rispetto del R.D. 523/1904, con particolare riferimento all'art. 96 lett. "c";
 - siano richiesti eventuali pareri/nulla osta a altri Organi competenti in materia ambientale e di taglio vegetazione e ne siano rispettate le eventuali prescrizioni riportate;
 - si prenda espressamente atto di quanto riportato nella seguente normativa vigente:
 - Delibera della Giunta Regionale della Toscana n. 1315 del 28/10/2019 "Direttive regionali per la manutenzione dei corsi d'acqua e per la protezione e conservazione dell'ecosistema toscano";
 - L.R. 39/2000 "Legge forestale della Toscana" e ss.mm.ii.;
 - L.R. 30/2015 "Norme per la conservazione e la valorizzazione del patrimonio naturalistico-ambientale regionale. Modifiche alla l.r. 24/1994, alla l.r. 65/1997, alla l.r. 24/2000 ed alla l.r. 10/2010";
 - D.P.G.R. 48/R/2003 "Regolamento Forestale";
- al termine dei lavori dovrà essere ripristinato lo stato dei luoghi interessato dal cantiere e da occupazioni temporanee, comprensivo di tutte quelle aree che hanno visto il passaggio dei mezzi sia lungo le rive degli alvei che sulle viabilità di accesso;
- il Concessionario deve intervenire anche successivamente al completamento delle opere qualora, per effetto di assestamento, di dilavamento e/o erosione, si manifestassero avvallamenti, cedimenti e fessurazioni nell'area interessata dall'intervento;
- in caso di terreno bagnato è vietato il transito ai mezzi pesanti su argini, sponde e relative pertinenze;
- la condotta posta in fregio alla spalletta del ponte dovrà essere posizionata opportunamente al di sopra dell'intradosso dell'impalcato del ponte stesso, in modo tale da lasciare libera la luce al fine di non ostacolare il normale deflusso delle acque;
- dovrà essere adottata ogni precauzione necessaria affinché le opere realizzate non determinino interferenza con la dinamica fluviale; in particolare, dovrà essere posta attenzione alla periodica verifica della staffatura, al fine di garantirne la stabilità ed escludere fenomeni di distacco.

PRESCRIZIONI GENERALI:

- la presente autorizzazione riguarda esclusivamente l'esecuzione delle opere indicate in premessa, per cui ogni variazione od ogni ulteriore opera o attività non indicata negli elaborati progettuali inoltrati, od altro comunque non previsto, dovrà essere sottoposto ad ulteriore esame di questo Settore per la nuova eventuale autorizzazione prima della loro esecuzione;
- la presente autorizzazione ha validità di tre anni dalla data del rilascio, pena la decadenza del presente atto senza necessità di ulteriori comunicazioni da parte dello scrivente ufficio; la stessa può essere rinnovata una sola volta, per un periodo massimo di tre anni, su richiesta dell'interessato da presentare almeno trenta giorni prima della scadenza;
- le opere saranno eseguite a totale cura e spese del richiedente;

- il richiedente deve comunicare tempestivamente a questo Genio Civile la data di inizio dei lavori e il nominativo del tecnico responsabile dei lavori / direzione lavori, con relativo recapito telefonico e postale e la ditta esecutrice; inoltre entro 60 giorni dal termine dei lavori dovrà provvedere a comunicarne la data e trasmettere contestualmente anche l'attestazione dalla quale risulti che le opere o gli interventi siano stati realizzati ed ultimati in conformità al progetto ed eventuali varianti autorizzate e nel rispetto delle condizioni espresse nel presente provvedimento autorizzativo;

DATO ATTO che la concessione demaniale, decorrente dalla data di adozione del presente decreto, può essere rilasciata per la durata massima di diciannove anni, ai sensi dell'art. 5, comma 2, del Regolamento;

CONSIDERATO che, come espressamente previsto all'art. 23 del Regolamento, alla cessazione della concessione, per decorrenza del termine di durata sopra indicato, rinuncia, revoca o decadenza, la concessione si risolve col conseguente obbligo per il Concessionario di ripristinare, a proprie spese, le aree e i luoghi occupati nel termine assegnato dall'Amministrazione concedente e che in caso contrario si farà luogo all'esecuzione d'ufficio in danno del Concessionario, salvo valutare, d'ufficio o su istanza del concessionario, l'acquisizione al demanio dei manufatti realizzati dal concessionario medesimo, qualora non derivi alcun onere per la Regione e senza che possa essere riconosciuto alcun compenso o indennizzo a favore del concessionario;

CONSIDERATO che, ai sensi dell'art. 25 del Regolamento, il rinnovo della concessione è ammissibile solo nei casi di cui all'art. 13, comma 1 lettere a), b), c) e g) e la concessione non è rinnovabile tacitamente alla scadenza, la domanda di rinnovo deve essere presentata, almeno trenta giorni prima della scadenza della concessione, ai sensi e con le modalità di cui all'art. 14 e fino al rilascio della nuova concessione e solo qualora abbia presentato domanda di rinnovo nel termine predetto il richiedente può continuare ad utilizzare l'area con le medesime modalità e condizioni della concessione in scadenza previo pagamento di un corrispettivo commisurato al canone, salvo conguaglio al rilascio della concessione;

CONSIDERATO che il canone demaniale annuale per un attraversamento (tip. 11) ammonta ad € 271,49, determinato in base alle tariffe approvate dalla Giunta con la D.G.R.T. n. 888/2017 e ss.mm.ii. e ridotto del 20% per effetto della richiesta del concessionario ai sensi dell'art. 29, comma 5, del Regolamento, precisando che il canone predetto potrà essere aggiornato annualmente dalla giunta regionale sulla base del tasso di inflazione programmato per l'anno di riferimento;

CONSIDERATO che il canone dovrà essere corrisposto anche se il concessionario non possa o non voglia fare uso in tutto o in parte della concessione e che in caso di rinuncia il pagamento del canone è dovuto per tutta l'annualità in cui l'istanza è stata presentata;

RITENUTO di commisurare a una annualità del canone il deposito cauzionale di cui all'art. 31 del Regolamento, versato dal concessionario a garanzia del regolare pagamento del canone e/o a titolo di rimborso delle spese eventualmente sostenute da questa Amministrazione e da reintegrare fino alla suddetta misura nel caso di prelievi parziali di somme, nel corso della concessione;

TENUTO CONTO che la concessione è rilasciata a titolo oneroso e temporaneo e che il soggetto richiedente, in ottemperanza agli adempimenti preliminari richiesti con la nota sopracitata:

- ha provveduto al versamento dell'indennizzo per l'occupazione senza titolo per il quinquennio antecedente la data del rilascio della concessione per l'importo di € 1.357,45;
- ha provveduto al versamento dell'importo di € 226,24, corrispondente a 10/12-esimi del canone 2025 dovuto per un attraversamento in subalveo;
- ha provveduto al versamento dell'imposta sulle concessioni demaniali per l'anno 2025, pari ad € 113,12;
- ha provveduto al versamento di un deposito cauzionale pari ad una annualità del canone;

- ha assolto agli obblighi relativi all'imposta di bollo di € 16,00 ai sensi del D.P.R. 642/1972, come da documentazione conservata agli atti;

RILEVATO che l'inosservanza delle condizioni e prescrizioni cui è vincolato il presente provvedimento, al pari dell'inosservanza delle norme contenute nel Capo VII del R.D. 523/1904, comporterà denuncia all'Autorità Giudiziaria ai sensi dell'art. 374 della L. 2248/1865, allegato F;

DATO ATTO che il presente decreto è sostanzialmente conforme allo schema approvato con Decreto del Direttore n. 463 del 12/02/2016, all. B;

DATO ATTO che, per quanto non espressamente previsto dal presente provvedimento, si applicano le disposizioni legislative e regolamentari, statali e regionali, vigenti in materia;

DATO ATTO che il Responsabile del procedimento, ai sensi della Legge 241/1990 e ss.mm.ii., è il Dirigente del Settore Genio Civile Toscana Sud;

Tutto ciò premesso e considerato

DECRETA

- 1) di rilasciare a Acquedotto del Fiora S.p.A., con sede legale in Grosseto, via Gaetano Mameli 10, C.F. e P. IVA 00304790538, la concessione per un attraversamento con condotta idrica, staffata alla spalletta del ponte (tip. 11), di un corso d'acqua privo di denominazione (TS68050) affluente del fosso del Segno, in località Rocca Ficaiola nel comune di Sorano (GR), così come rappresentato nell'elaborato cartografico facente parte integrante e sostanziale del presente decreto (allegato "A");
- 2) di dare atto che gli effetti della concessione decorrono dalla data del presente decreto e che la stessa avrà scadenza in data 31/03/2044, secondo le disposizioni e le clausole espresse in precedenza;
- 3) di autorizzare ai soli fini idraulici, ai sensi e per gli effetti dell'art. 2, comma 1, lettera i) e lettera n) della L.R. 80/2015 e degli artt. 93, 95, 97 e 98 del R.D. 523/1904, l'esecuzione delle opere suddette, così come sopra descritto e rappresentato negli elaborati indicati in premessa e agli atti del Settore;
- 4) di dare atto che l'autorizzazione ad eseguire i lavori di cui alla presente concessione ha validità di tre anni dalla data del rilascio, pena la decadenza del presente decreto senza necessità di ulteriori comunicazioni da parte dello scrivente ufficio;
- 5) di dare atto che il Concessionario, per effetto del presente provvedimento, risulta soggetto agli obblighi di cui all'art. 22 del Regolamento, alle prescrizioni generali e tecniche, nonché alle disposizioni in materia di rinnovo e cessazione della concessione di cui agli articoli 23 e 25 del Regolamento, distintamente evidenziate in narrativa;
- 6) di dare atto che il presente provvedimento è rilasciato ai soli fini di tutela delle opere idrauliche e del buon regime delle acque pubbliche, giusto l'art. 2 del R.D. 523/1904, e pertanto fa salvi e impregiudicati i diritti di terzi. Il destinatario è tenuto a munirsi di tutti gli ulteriori titoli abilitativi e atti di assenso previsti dalle leggi vigenti;
- 7) di dare atto che il richiedente è a conoscenza che, ferme restando le vigenti disposizioni urbanistiche del Comune interessato, in assenza della presente concessione non possono iniziare i lavori;

8) di non procedere alla registrazione fiscale del presente provvedimento, considerato che l'ammontare dell'imposta proporzionale dovuta per l'intera durata della concessione risulta inferiore all'importo di euro 200,00, ai sensi dell'art. 2, parte II della Tariffa del D.P.R. 131/1986. Resta ferma comunque la possibilità da parte del Concessionario, in caso d'uso, di provvedere alla sua registrazione;

9) di trasmettere telematicamente il presente provvedimento al Concessionario.

Avverso il presente provvedimento è ammesso ricorso all'Autorità Giudiziaria competente nei termini di legge.

Il Dirigente

Allegati n. 1

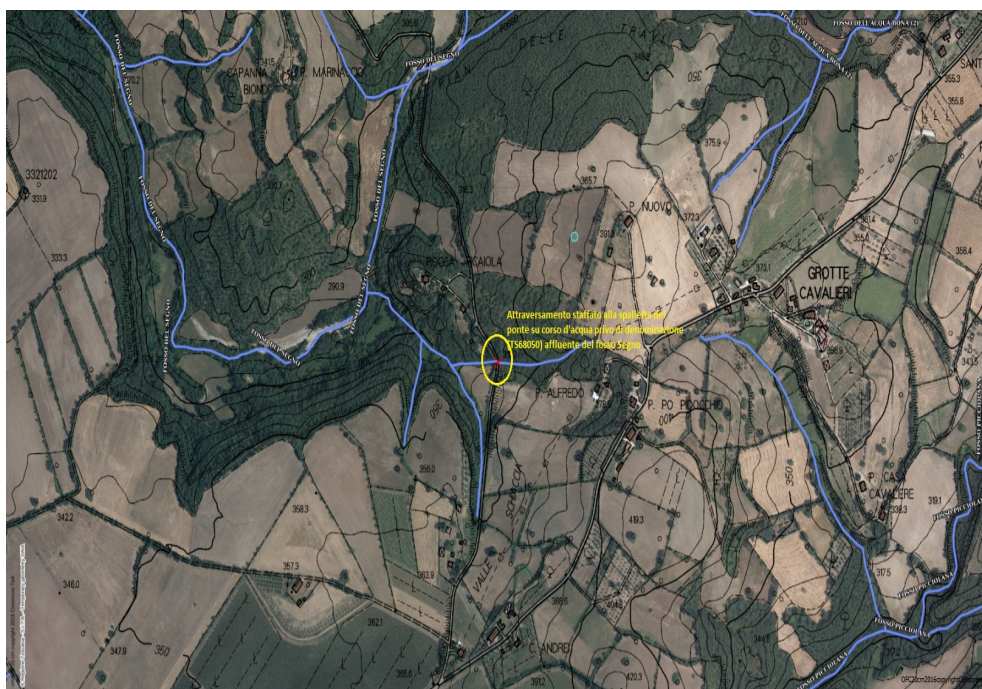
A

Cartografia

174630d88075d17675026b8b129f77dae0900f6d447d0f0ef1a435021b7233c2

Allegato "A"

Pratica SiDIT n. 6702/2024 (Proc. n. 9057/2024) – Concessione per un attraversamento con condotta idrica, staffata alla spalletta del ponte (tip. 11), di un corso d'acqua privo di denominazione (TS68050) affluente del fosso del Segno, in località Rocca Ficiola nel comune di Sorano (GR).
Concessionario: Acquedotto del Fiora S.p.A.



**REGIONE TOSCANA**

DIREZIONE DIFESA DEL SUOLO E PROTEZIONE CIVILE

SETTORE GENIO CIVILE TOSCANA SUD

Responsabile di settore Renzo RICCIARDI

Incarico: DECR. DIRIG. CENTRO DIREZIONALE n. 10159 del 14-05-2024

Decreto soggetto a verifica di cui all'art. 7 del disciplinare di controllo ai sensi della DGR n. 521/2024

Numero adozione: 7714 - Data adozione: 15/04/2025

Oggetto: Pratica SiDIT n. 4872/2019 (Proc. n. 10876/2024) - Rinnovo della concessione demaniale, già rilasciata con decreto dirigenziale n. 11974 del 13/07/2021, per un attraversamento con ponte (tip. 4.2) di un corso d'acqua privo di denominazione (TS76602), situato in località Albinia nel comune di Orbetello (GR). Concessionario: Conserve Italia Società Cooperativa Agricola.

Il presente atto è pubblicato sul BURT ai sensi degli articoli 4, 5, 5 bis e 5 ter della l.r. 23/2007 e sulla banca dati degli atti amministrativi della Giunta regionale ai sensi dell'art.18 della l.r. 23/2007.

Data certificazione e pubblicazione in banca dati ai sensi L.R. 23/2007 e ss.mm.: 16/04/2025

Documento informatico firmato digitalmente ai sensi del testo unico D.P.R. 28 dicembre 2000, n. 445, del D.Lgs. 7 marzo 2005, n. 82 e norme collegate, il quale sostituisce il testo cartaceo e la firma autografa.

Numero interno di proposta: 2025AD008964

IL DIRIGENTE

VISTI gli artt. 93, 95, 97 e 98 del R.D. 523/1904 “Testo unico delle disposizioni di legge intorno alle opere idrauliche delle diverse categorie”;

VISTO l’art. 1, comma 1, della L.R. 2/1971, che ha istituito l’imposta regionale sulle concessioni statali per l’occupazione e l’uso dei beni del demanio e del patrimonio indisponibile dello Stato, situati nell’ambito della Regione, attualmente commisurata al 50% del canone di concessione dei beni del demanio idrico e delle relative aree, il cui versamento deve essere effettuato entro il 31 dicembre dell’anno in cui deve essere versato il canone di concessione;

VISTA la Legge 241/1990 e ss.mm.ii., “Nuove norme in materia di procedimento amministrativo e di diritto di accesso ai documenti amministrativi”;

VISTA la L. 37/1994 “Norme per la tutela ambientale delle aree demaniali dei fiumi, torrenti, laghi e altre acque pubbliche”;

VISTO il D.Lgs. n. 112 del 31/03/1998 “Conferimento di funzioni e compiti amministrativi dello Stato alle regioni ed agli enti locali, in attuazione del capo I della legge 15 marzo 1997, n. 59”;

VISTA la L.R. 23 luglio 2009 n. 40 “Norme sul procedimento amministrativo, per la semplificazione e la trasparenza dell’attività amministrativa”;

VISTA la L.R. 79/2012 “Nuova disciplina in materia di consorzi di bonifica. Modifiche alla L.R. 69/2008 e alla L.R. 91/1998. Abrogazione della L.R. 34/1994”;

VISTA la D.C.R.T. n. 57 del 11/06/2013 “Individuazione del reticolo idrografico e di gestione ai sensi dell’articolo 22, comma 1, lettera e), della legge regionale 27 dicembre 2012, n. 79 (Nuova disciplina in materia di consorzi di bonifica. Modifiche alla L.R. 69/2008 e alla L.R. 91/1998. Abrogazione della L.R. 34/1994)”;

VISTA la L.R. 22/2015 “Riordino delle funzioni provinciali e attuazione della legge 7 aprile 2014, n. 56” che dispone in ordine al trasferimento alla Regione Toscana della gestione del demanio idrico e dell’introito dei relativi proventi;

VISTA la L.R. 30/2015 “Norme per la conservazione e la valorizzazione del patrimonio naturalistico - ambientale regionale. Modifiche alla L.R. 24/1994, alla L.R. 65/1997, alla L.R. 24/2000 ed alla L.R. 10/2010”;

VISTA la L.R. 80/2015 “Norme in materia di difesa del suolo, tutela delle risorse idriche e tutela della costa e degli abitati costieri”, ed in particolare l’art. 2, lett. i);

VISTO il Decreto Dirigenziale n. 463 del 12/02/2016 con il quale è stato approvato lo schema del decreto di concessione delle aree demaniali;

VISTO il Decreto del Presidente della Giunta Regionale Toscana n. 60/R del 12/08/2016 “Regolamento in attuazione dell’art. 5 della L.R. 80/2015, recante disciplina per il rilascio delle concessioni per l’utilizzo del demanio idrico e criteri per la determinazione dei canoni”, d’ora in avanti “Regolamento”;

VISTA la D.G.R.T. n. 888 del 07/08/2017 e ss.mm.ii., avente ad oggetto “Determinazione dei canoni per l’uso del Demanio Idrico – revoca della D.G.R.T. n. 1138 del 15/11/2016” con cui sono stati rideterminati sia i canoni da applicare alla varie tipologie di concessioni per l’utilizzo delle

aree demaniali, sia i nuovi importi per quanto concerne gli oneri istruttori oltre alle modalità di pagamento e riscossione;

VISTA la Delibera della Giunta Regionale n. 1414 del 17/12/2018, con la quale si introducono alcune modifiche nell'applicazione dei canoni di specifiche occupazioni demaniali e si confermano per il resto, i canoni per l'uso del demanio idrico fissati dalla precedente D.G.R.T. 888/2017;

VISTA la L.R. 41/2018 "Disposizioni in materia di rischio di alluvioni e di tutela dei corsi d'acqua in attuazione del decreto legislativo 23 febbraio 2010, n. 49 (Attuazione della direttiva 2007/60/CE relativa alla valutazione e alla gestione dei rischi di alluvioni). Modifiche alla L.R. 80/2015 e alla L.R. 65/2014";

VISTO il Decreto del Presidente della Giunta Regionale 25 luglio 2018, n. 42/R "Regolamento per lo svolgimento delle attività di polizia idraulica, polizia delle acque, e servizio di piena, in attuazione dell'articolo 5 della legge regionale 28 dicembre 2015, n. 80 (Norme in materia di difesa del suolo, tutela delle risorse idriche e tutela della costa e degli abitati costieri)";

VISTA la Delibera della Giunta Regionale n. 1219 del 02/11/2022 "Aggiornamento dei canoni e degli indennizzi del demanio idrico al tasso di inflazione programmata per l'annualità 2022, ai sensi dell'articolo 6, comma 2 della L.R. 28 dicembre 2015 n. 80";

VISTA la Delibera della Giunta Regionale n. 1555 del 27/12/2022 "Aggiornamento dei canoni per l'uso del demanio idrico ai sensi della L.R. n. 80/2015 e del D.P.G.R. n. 60/R/2016";

VISTA la deliberazione del Consiglio Regionale 23 aprile 2024, n. 25 "Modifiche al reticolo idrografico e di gestione di cui alla legge regionale 27 dicembre 2012, n. 79, approvato con deliberazione del Consiglio Regionale 11 luglio 2023, n. 55";

VISTA la Delibera della Giunta Regionale n. 1237 del 04/11/2024 "Aggiornamento dei canoni e degli indennizzi al tasso di inflazione programmata per l'annualità 2024, ai sensi dell'articolo 6, comma 2 della L.R. 28 dicembre 2015 n. 80 (Norme in materia di difesa del suolo, tutela delle risorse idriche e tutela della costa e degli abitati costieri)";

PRESO ATTO che, con decreto dirigenziale n. 11974 del 13/07/2021, è stata rilasciata, ai sensi della L.R. 77/2016, a Conserve Italia Società Cooperativa Agricola la concessione demaniale per un attraversamento con ponte di un corso d'acqua privo di denominazione (TS76602), situato in località Albinia nel comune di Orbetello (GR), valida fino al 31/12/2024;

VISTA l'istanza di rinnovo della concessione presentata in data 18/11/2024, prot. n. 601633;

VISTA la documentazione allegata all'istanza suddetta, nella quale si dichiara che l'occupazione demaniale non ha subito variazioni relativamente all'uso e agli utilizzatori, rispetto a quanto precedentemente concesso;

VISTA la comunicazione di avvio del procedimento amministrativo, trasmessa al richiedente con prot. n. 117726 del 19/02/2025;

ACCERTATO che il corso d'acqua sopraindicato, riportato nel Reticolo Idrografico e di Gestione del Territorio Toscano di cui alla L.R.T. 79/2012, risulta acqua pubblica ai sensi del D.C.R.T. 57/2013 e ss.mm.ii.;

PRESO ATTO che la concessione richiesta comporta l'occupazione del demanio idrico individuata nell'elaborato cartografico allegato al presente decreto sotto la lettera "A", quale parte integrante e sostanziale;

CONSIDERATO che:

- la concessione dell'attraversamento è disciplinata dal Capo VII del R.D. 523/1904 e dalla normativa regionale di riferimento;
- ai sensi del regolamento 60/R/2016 la concessione di attraversamento presenta i requisiti per essere rinnovata con le prescrizioni elencate ai paragrafi successivi;

VERIFICATO che sussistono le condizioni per il rilascio del rinnovo della concessione ai sensi dell'art. 25 del Regolamento;

VERIFICATO altresì che non sussistono le ragioni per il diniego del rinnovo ai sensi dell'art. 26 del Regolamento, ed in particolare si dà atto che il richiedente ha corrisposto tutti i canoni di concessione dovuti fino alla data odierna;

RITENUTO che, ai sensi dell'art. 24, comma 6, del Regolamento, la concessione possa essere accordata senza il disciplinare, dando atto che il presente decreto contiene gli elementi essenziali e le clausole che regolano il rapporto giuridico tra amministrazione concedente e concessionario;

DATO ATTO che, ai fini dell'uso previsto, dell'esercizio delle attività, il Concessionario è tenuto a munirsi di tutti i titoli abilitativi, autorizzativi e degli atti di assenso, comunque denominati, previsti dalle leggi vigenti;

DATO ATTO che ai sensi dell'art. 22 del Regolamento, il Concessionario si obbliga a:

- a) assumere la custodia dell'area demaniale in concessione, oltre che delle opere realizzate, mantenendole in buono stato, preservandole dal pericolo di distruzione o danneggiamento, salvaguardandole da intrusioni e manomissioni da parte di soggetti non autorizzati, a propria cura e spese;
- b) consentire l'accesso al personale di vigilanza incaricato dalla Concedente, che potrà in ogni momento effettuare verifiche per accertare lo stato di manutenzione dell'area e impartire l'ordine di effettuare gli interventi eventualmente necessari, ad insindacabile giudizio della stessa, per garantire il buon regime delle acque; consentire, inoltre, l'accesso al personale del Consorzio di Bonifica di riferimento per espletare le attività manutentive di competenza;
- c) sollevare fin d'ora la Concedente e il Consorzio di Bonifica competente da ogni onere e responsabilità per qualsiasi danno derivante alle persone ed alla proprietà pubblica e privata a seguito di inadeguata manutenzione o di inadeguata custodia del bene demaniale in concessione, assumendosi gli oneri del risarcimento;
- d) rispettare le leggi ed i regolamenti ed ordinamenti di polizia urbana e di pubblica sicurezza, nonché la normativa in materia di polizia delle acque contenuta nel R.D. 523/1904 e nel R.D. 1775/1933, tenendo indenne la Regione da ogni conseguenza determinata dalla inosservanza di essi;
- e) non mutare la destinazione del bene in concessione, né apportarvi aggiunte, innovazioni o altro senza la preventiva autorizzazione della Concedente, prendendo atto che tutte le opere addizionali e di miglioria autorizzate resteranno acquisite al demanio senza che il Concessionario possa avere diritto a rimborsi o indennizzi, e che qualora il Concessionario esegua le predette opere senza autorizzazione sarà tenuto alla rimessa in pristino, a propria cura e spese, salvo che la Concedente non ritenga di mantenerle senza alcun onere a proprio carico; sarà tenuto inoltre al risarcimento degli eventuali danni;
- f) assumersi gli oneri di qualsiasi natura gravanti sul bene, ivi compresi gli oneri tributari;
- g) non cedere né sub concedere, neppure parzialmente, il bene oggetto di concessione;
- h) assumere gli oneri di manutenzione ordinaria e straordinaria dei beni e delle aree demaniali interessate, nonché delle opere e degli impianti ivi presenti.

Inoltre il Concessionario:

- si obbliga a porre in essere, a propria cura e spese, tutte le misure necessarie a garantire la stabilità nel tempo dei manufatti, anche in dipendenza del mutevole regime del corso d'acqua, previo ottenimento dell'autorizzazione dell'amministrazione Concedente, dichiarando fin d'ora

di non aver nulla a pretendere per qualsiasi danno eventualmente occorso alle opere oggetto di concessione ed agli utilizzatori, per effetto delle piene e dei fenomeni di dinamica fluviale;

- rimane il solo ed unico responsabile agli effetti del risarcimento di tutti i danni che fossero arrecati alla proprietà privata, a cose o persone per effetto di quanto autorizzato/concesso e comunque tenendo indenne la Regione Toscana da qualsiasi responsabilità, anche giudiziale, per eventuali danni, reclami o molestie che potessero derivare dai lavori e dall'uso delle opere e/o dell'area;
- dovrà provvedere inoltre a ripristinare tempestivamente qualsiasi danno o guasto causato alle opere idrauliche ed al corso d'acqua in generale per effetto del presente atto, in conformità alle prescrizioni che saranno impartite dalla competente Autorità idraulica;
- è obbligato, ai sensi dell'art. 2 del R.D. 523/1904, ad eseguire a proprie spese e non appena ricevutane intimazione, tutte quelle varianti e modifiche, compresa anche l'eventuale demolizione delle opere stesse e la messa in pristino dello stato dei luoghi, che, a giudizio insindacabile dell'Autorità idraulica, si rendessero necessarie per garantire il buon regime idraulico o in seguito all'accertamento di effetti dannosi delle opere stesse o per le variate condizioni del corso d'acqua o per ogni altro pubblico interesse che potesse sopravvenire;
- dovrà farsi carico di ogni atto ed onere necessario per procedere all'eventuale occupazione e/o interferenza con i terreni e le proprietà private e/o pubbliche limitrofe;

DATO ATTO che nella utilizzazione del ponte dovranno essere osservate le seguenti ulteriori prescrizioni:

- il Concessionario avrà l'onere di tenersi costantemente informato sulle previsioni meteo e sugli eventuali stati di allerta del Centro Funzionale Regionale (www.cfr.toscana.it), accertando la possibilità di utilizzo del ponte solo in condizione di piena sicurezza e sotto la piena responsabilità del soggetto utilizzatore;
- il Concessionario dovrà adottare ogni precauzione necessaria affinché l'interferenza del passaggio in alveo con la dinamica fluviale non determini danno o pericolo per la pubblica incolumità; in particolare dovrà essere posta attenzione alla periodica verifica e ripulitura da vegetazione e da detriti in alveo che possono ostruire il regolare deflusso delle acque, anche nei tratti a monte e a valle dell'attraversamento;
- il Concessionario è responsabile dell'attivazione di procedure idonee a fronteggiare il rischio idraulico in situazioni meteoriche avverse, tenendo conto anche quanto di competenza del Comune in merito al Piano di protezione civile;
- ai sensi dell'art. 12 del R.D. 523/1904 ("I lavori ai fiumi e torrenti che avessero per unico oggetto la conservazione di un ponte o di una strada pubblica, ordinaria o ferrata, si eseguono e si mantengono a spese esclusive di quella amministrazione a cui spetta la conservazione del ponte o della strada"), l'onere della manutenzione e conservazione delle opere sono a carico del Concessionario;

DATO ATTO che la concessione demaniale può essere rinnovata per la durata massima di nove anni, ai sensi dell'art. 5 del Regolamento;

CONSIDERATO che, come espressamente previsto all'art. 23 del Regolamento, alla cessazione della concessione, per decorrenza del termine di durata sopra indicato, rinuncia, revoca o decadenza, la concessione si risolve col conseguente obbligo per il Concessionario di ripristinare, a proprie spese, le aree e i luoghi occupati nel termine assegnato dall'Amministrazione concedente e che in caso contrario si farà luogo all'esecuzione d'ufficio in danno del Concessionario, salvo valutare, d'ufficio o su istanza del concessionario, l'acquisizione al demanio dei manufatti realizzati dal concessionario medesimo, qualora non derivi alcun onere per la Regione e senza che possa essere riconosciuto alcun compenso o indennizzo a favore del concessionario;

CONSIDERATO che, ai sensi dell'art. 25 del Regolamento, il rinnovo della concessione è ammissibile solo nei casi di cui all'art. 13, comma 1 lettere a), b), c) e g) e la concessione non è rinnovabile tacitamente alla scadenza, la domanda di rinnovo deve essere presentata, almeno trenta

giorni prima della scadenza della concessione, ai sensi e con le modalità di cui all'art. 14 e fino al rilascio della nuova concessione e solo qualora abbia presentato domanda di rinnovo nel termine predetto il richiedente può continuare ad utilizzare l'area con le medesime modalità e condizioni della concessione in scadenza previo pagamento di un corrispettivo commisurato al canone, salvo conguaglio al rilascio della concessione;

CONSIDERATO che il canone demaniale annuale per un attraversamento con ponte (tip. 4.2) ammonta ad € 339,36, determinato in base alle tariffe approvate dalla giunta con la D.G.R.T. n. 888/2017 e ss.mm.ii., precisando che il canone predetto potrà essere aggiornato annualmente dalla Giunta Regionale sulla base del tasso di inflazione programmato per l'anno di riferimento;

ACCERTATO che risulta costituito da parte del concessionario un deposito cauzionale di complessivi € 369,00, come da documentazione conservata agli atti;

RITENUTO il suddetto deposito cauzionale adeguato ai sensi all'art. 31 del Regolamento, al fine di garantire il regolare pagamento del canone della concessione oggetto del presente rinnovo e/o a titolo di rimborso delle spese eventualmente sostenute da questa Amministrazione, salvo reintegro fino alla suddetta misura nel caso di prelievi parziali nel corso della concessione;

DATO ATTO che il concessionario ha assolto agli obblighi relativi all'imposta di bollo per l'importo di € 16,00 ai sensi del D.P.R. 642/1972, come da documentazione conservata agli atti;

RILEVATO che l'inosservanza delle condizioni e prescrizioni cui è vincolato il presente provvedimento, al pari dell'inosservanza delle norme contenute nel Capo VII del R.D. 523/1904, comporterà denuncia all'Autorità Giudiziaria ai sensi dell'art. 374 della L. 2248/1865, allegato F;

DATO ATTO che il presente decreto è sostanzialmente conforme allo schema approvato con Decreto del Direttore n. 463 del 12/02/2016, all. B;

DATO ATTO che, per quanto non espressamente previsto dal presente provvedimento, si applicano le disposizioni legislative e regolamentari, statali e regionali, vigenti in materia;

DATO ATTO che il Responsabile del procedimento, ai sensi della Legge 241/1990 e ss.mm.ii., è il Dirigente del Settore Genio Civile Toscana Sud;

Tutto ciò premesso e considerato

DECRETA

- 1) di rinnovare a Conserve Italia Società Cooperativa Agricola, con sede legale in San Lazzaro di Savena (BO), via Paolo Poggi 11, C.F. 02858450584, la concessione demaniale, già rilasciata con decreto dirigenziale n. 11974 del 13/07/2021, per un attraversamento con ponte (tip. 4.2) di un corso d'acqua privo di denominazione (TS76602), situato in località Albinia nel comune di Orbetello (GR), così come rappresentato nell'elaborato cartografico facente parte integrante e sostanziale del presente decreto (allegato "A");
- 2) di dare atto che la concessione, in ragione del presente rinnovo, avrà scadenza in data 31/12/2033, secondo le disposizioni e le clausole espresse in precedenza;
- 3) di dare atto che il Concessionario, per effetto del presente provvedimento, risulta soggetto agli obblighi di cui all'art. 22 del Regolamento, alle prescrizioni e alle disposizioni in materia di rinnovo e cessazione della concessione di cui agli articoli 23 e 25 del Regolamento, distintamente evidenziate in narrativa;

- 4) di dare atto che il presente provvedimento è rilasciato ai soli fini di tutela delle opere idrauliche e del buon regime delle acque pubbliche, giusto l'art. 2 del R.D. 523/1904, e pertanto fa salvi e impregiudicati i diritti di terzi. Il destinatario è tenuto a munirsi di tutti gli ulteriori titoli abilitativi e atti di assenso previsti dalle leggi vigenti;
- 5) di non procedere alla registrazione fiscale del presente provvedimento, considerato che l'ammontare dell'imposta proporzionale dovuta per l'intera durata della concessione risulta inferiore all'importo di euro 200,00, ai sensi dell'art. 2, parte II della Tariffa del D.P.R. 131/1986. Resta ferma comunque la possibilità da parte del Concessionario, in caso d'uso, di provvedere alla sua registrazione;
- 6) di trasmettere telematicamente il presente provvedimento al Concessionario.

Avverso il presente provvedimento è ammesso ricorso all'Autorità Giudiziaria competente nei termini di legge.

Il Dirigente

Allegati n. 1

A

Cartografia

63fab46c95499607f786da9ba3d1fc239292624249ba6182e6a4f445df52f851

Allegato "A"

Pratica SiDIT n. 4872/2019 (Proc. n. 10876/2024) – Rinnovo della concessione demaniale, già rilasciata con decreto dirigenziale n. 11974 del 13/07/2021, per un attraversamento con ponte (tip. 4.2) di un corso d'acqua privo di denominazione (TS76602), situato in località Albinia nel comune di Orbetello (GR). Concessionario: Conserve Italia Società Cooperativa Agricola.





REGIONE TOSCANA

DIREZIONE DIFESA DEL SUOLO E PROTEZIONE CIVILE

SETTORE GENIO CIVILE TOSCANA SUD

Responsabile di settore Renzo RICCIARDI

Incarico: DECR. DIRIG. CENTRO DIREZIONALE n. 10159 del 14-05-2024

Decreto soggetto a verifica di cui all'art. 7 del disciplinare di controllo ai sensi della DGR n. 521/2024

Numero adozione: 7715 - Data adozione: 15/04/2025

Oggetto: Pratica SiDIT n. 7421/2024 (Proc. n. 10195/2024) - Concessione demaniale per sei attraversamenti con condotta idrica (tip. 11), di cui uno staffato alla spalletta del ponte esistente sul fosso del Cortigliano (TS53857), e cinque con sovrattraversamento interrato del tombino esistente sul fosso del Boro (TS54233), sul fosso di Caccia Grande (TS54777) e su tre corsi d'acqua privi di denominazione (TS55174, TS55175, TS55403) affluenti del fosso del Cortigliano, in località Caccia Grande nel comune di Castiglione della Pescaia (GR). Concessionario: Acquedotto del Fiora S.p.A.

Il presente atto è pubblicato sul BURT ai sensi degli articoli 4, 5, 5 bis e 5 ter della l.r. 23/2007 e sulla banca dati degli atti amministrativi della Giunta regionale ai sensi dell'art.18 della l.r. 23/2007.

Data certificazione e pubblicazione in banca dati ai sensi L.R. 23/2007 e ss.mm.: 16/04/2025

Documento informatico firmato digitalmente ai sensi del testo unico D.P.R. 28 dicembre 2000, n. 445, del D.Lgs. 7 marzo 2005, n. 82 e norme collegate, il quale sostituisce il testo cartaceo e la firma autografa.

Numero interno di proposta: 2025AD008993

IL DIRIGENTE

VISTI gli artt. 93, 95, 97 e 98 del R.D. 523/1904 “Testo unico delle disposizioni di legge intorno alle opere idrauliche delle diverse categorie”;

VISTO l’art. 1, comma 1, della L.R. 2/1971, che ha istituito l’imposta regionale sulle concessioni statali per l’occupazione e l’uso dei beni del demanio e del patrimonio indisponibile dello Stato, situati nell’ambito della Regione, attualmente commisurata al 50% del canone di concessione dei beni del demanio idrico e delle relative aree, il cui versamento deve essere effettuato entro il 31 dicembre dell’anno in cui deve essere versato il canone di concessione;

VISTA la Legge 241/1990 e ss.mm.ii., “Nuove norme in materia di procedimento amministrativo e di diritto di accesso ai documenti amministrativi”;

VISTA la L. 37/1994 “Norme per la tutela ambientale delle aree demaniali dei fiumi, torrenti, laghi e altre acque pubbliche”;

VISTO il D.Lgs. n. 112 del 31/03/1998 “Conferimento di funzioni e compiti amministrativi dello Stato alle regioni ed agli enti locali, in attuazione del capo I della legge 15 marzo 1997, n. 59”;

VISTA la L.R. 23 luglio 2009 n. 40 “Norme sul procedimento amministrativo, per la semplificazione e la trasparenza dell’attività amministrativa”;

VISTA la L.R. 79/2012 “Nuova disciplina in materia di consorzi di bonifica. Modifiche alla L.R. 69/2008 e alla L.R. 91/1998. Abrogazione della L.R. 34/1994”;

VISTA la D.C.R.T. n. 57 del 11/06/2013 “Individuazione del reticolo idrografico e di gestione ai sensi dell’articolo 22, comma 1, lettera e), della legge regionale 27 dicembre 2012, n. 79 (Nuova disciplina in materia di consorzi di bonifica. Modifiche alla l.r. 69/2008 e alla l.r. 91/1998. Abrogazione della l.r. 34/1994)”;

VISTA la L.R. 22/2015 “Riordino delle funzioni provinciali e attuazione della legge 7 aprile 2014, n. 56” che dispone in ordine al trasferimento alla Regione Toscana della gestione del demanio idrico e dell’introito dei relativi proventi;

VISTA la L.R. 30/2015 “Norme per la conservazione e la valorizzazione del patrimonio naturalistico - ambientale regionale. Modifiche alla l.r. 24/1994, alla l.r. 65/1997, alla l.r. 24/2000 ed alla l.r. 10/2010”;

VISTA la L.R. 80/2015 “Norme in materia di difesa del suolo, tutela delle risorse idriche e tutela della costa e degli abitati costieri”, ed in particolare l’art. 2, lett. i);

VISTO il Decreto Dirigenziale n. 463 del 12/02/2016 con il quale si approva lo schema del decreto di concessione delle aree demaniali;

VISTO il Decreto del Presidente della Giunta Regionale Toscana n. 60/R del 12/08/2016 “Regolamento in attuazione dell’art. 5 della LR 80/2015, recante disciplina per il rilascio delle concessioni per l’utilizzo del demanio idrico e criteri per la determinazione dei canoni”, d’ora in avanti “Regolamento”;

VISTA la D.G.R.T. n. 888 del 07/08/2017 e ss.mm.ii., avente ad oggetto “Determinazione dei canoni per l’uso del Demanio Idrico – revoca della D.G.R.T. n.1138 del 15/11/2016” con cui sono stati rideterminati sia i canoni da applicare alla varie tipologie di concessioni per l’utilizzo delle

aree demaniali, sia i nuovi importi per quanto concerne gli oneri istruttori oltre alle modalità di pagamento e riscossione;

VISTA la Delibera della Giunta Regionale n. 1414 del 17/12/2018, con la quale si introducono alcune modifiche nell'applicazione dei canoni di specifiche occupazioni demaniali e si confermano per il resto, i canoni per l'uso del demanio idrico fissati dalla precedente D.G.R.T. 888/2017;

VISTA la L.R. 41/2018 "Disposizioni in materia di rischio di alluvioni e di tutela dei corsi d'acqua in attuazione del decreto legislativo 23 febbraio 2010, n. 49 (Attuazione della direttiva 2007/60/CE relativa alla valutazione e alla gestione dei rischi di alluvioni). Modifiche alla l.r. 80/2015 e alla l.r. 65/2014";

VISTO il Decreto del Presidente della Giunta Regionale 25 luglio 2018, n. 42/R "Regolamento per lo svolgimento delle attività di polizia idraulica, polizia delle acque, e servizio di piena, in attuazione dell'articolo 5 della legge regionale 28 dicembre 2015, n. 80 (Norme in materia di difesa del suolo, tutela delle risorse idriche e tutela della costa e degli abitati costieri)";

VISTA la L.R. 50/2021 "Disposizioni urgenti in materia di occupazioni del demanio idrico dei gestori del servizio idrico integrato";

VISTA la Delibera della Giunta Regionale n. 1219 del 02/11/2022 "Aggiornamento dei canoni e degli indennizzi del demanio idrico al tasso di inflazione programmata per l'annualità 2022, ai sensi dell'articolo 6, comma 2 della L.R. 28 dicembre 2015 n. 80";

VISTA la Delibera della Giunta Regionale n. 1555 del 27/12/2022 "Aggiornamento dei canoni per l'uso del demanio idrico ai sensi della l.r. n. 80/2015 e del d.p.g.r. n. 60/R/2016";

VISTA la deliberazione del Consiglio regionale 23 aprile 2024, n. 25 "Modifiche al reticolo idrografico e di gestione di cui alla legge regionale 27 dicembre 2012, n.79, approvato con deliberazione del Consiglio regionale 11 luglio 2023, n. 55";

VISTA la Delibera della Giunta Regionale n. 1237 del 04/11/2024 "Aggiornamento dei canoni e degli indennizzi al tasso di inflazione programmata per l'annualità 2024, ai sensi dell'articolo 6, comma 2 della L.R. 28 dicembre 2015 n. 80 (Norme in materia di difesa del suolo, tutela delle risorse idriche e tutela della costa e degli abitati costieri)";

VISTA a L.R. 3/2025 "Ulteriori disposizioni urgenti in materia di occupazioni del demanio idrico da parte dei gestori del servizio idrico integrato e in materia di canoni di concessioni di grandi derivazioni idroelettriche. Modifiche alla l.r. 50/2021, alla l.r. 57/2017, alla l.r. 77/2016 e alla l.r. 80/2015";

VISTA la richiesta di concessione presentata da Acquedotto del Fiora S.p.A., acquisita agli atti di questo Settore con prot. n. 553462 del 22/10/2024, con la quale è stata trasmessa in allegato la documentazione progettuale costituita dai seguenti elaborati:

- Relazione tecnica ;
- Planimetrie ubicative;
- Piante, Sezioni;
- Documentazione fotografica;
- Vari particolari esecutivi;

VISTA la comunicazione di avvio del procedimento amministrativo, trasmessa al richiedente con prot. n. 105197 del 13/02/2025;

VISTA la comunicazione integrativa, acquisita agli atti con prot. n. 0062817 del 30/01/2025, nella quale si chiede di ricondurre il procedimento di concessione alle disposizioni dettate dalla L.R. 3/2025;

PRESO ATTO che il progetto, redatto dal tecnico incaricato dal richiedente, prevede la sostituzione di una condotta di distribuzione idrica con sovrattraversamento interrato (scavo nella sede stradale o relativa banchina) del tombino esistente sui corsi d'acqua fosso del Boro (TS54233), fosso di Caccia Grande (TS54777) e tre corsi d'acqua privi di denominazione (TS55174, TS55175, TS55403) affluenti del fosso del Cortigliano, e con staffaggio alla spalletta del ponte esistente sul fosso del Cortigliano (TS53857), in località Caccia Grande nel comune di Castiglione della Pescaia (GR), come da elaborati tecnici allegati all'istanza;

ACCERTATO che i corsi d'acqua sopraindicati, riportati nel Reticolo Idrografico e di Gestione del Territorio Toscano di cui alla L.R.T. 79/2012 (C.T.R. tav. n. 331120), risultano acqua pubblica ai sensi del DCRT 57/2013 e ss.mm.ii.;

VERIFICATO che le opere oggetto di concessione non sono comprese negli elenchi di cui alle tabelle B e C della L.R. 50/2021;

RICHIAMATO il contributo istruttorio trasmesso a questo Settore dal Consorzio di Bonifica 6 Toscana Sud, acquisito agli atti con prot. n. 631733 del 04/12/2024, nel quale non vengono rilevati motivi ostativi ai fini della manutenzione dei corsi d'acqua;

PRESO ATTO che la concessione richiesta comporta l'utilizzo del demanio idrico;

CONSIDERATO che:

- il progetto delle opere da realizzare presenta i requisiti per essere autorizzato con le prescrizioni di seguito riportate;
- la realizzazione dei lavori è disciplinata dal Capo VII del R.D. 523/1904 e dalla normativa regionale di riferimento;

VERIFICATO che per il rilascio della concessione che regolarizza l'utilizzazione del demanio idrico sopraindicata sussistono i presupposti di cui al comma 7 dell'art. 4, della L.R. 50/2021, così come modificato dal comma 5 dell'art. 1 della L.R. 3/2025 che, nel caso di occupazioni di aree demaniali senza titolo accertate su segnalazione del gestore, successivamente alla stipula degli accordi, prevede il pagamento di un indennizzo, per ciascun anno di occupazione senza titolo, pari all'importo del canone determinato ai sensi dell'articolo 35;

DATO ATTO che nell'elaborato cartografico allegato al presente decreto sotto la lettera "A", quale parte integrante e sostanziale, vengono individuati gli attraversamenti oggetto della presente concessione;

CONSIDERATO che la concessione di cui trattasi è rilasciata senza procedura di assegnazione in concorrenza, in quanto rientra in uno dei casi previsti dall'art. 13 del Regolamento;

RITENUTO che, ai sensi dell'art. 24, comma 6 del Regolamento, la concessione possa essere accordata senza il disciplinare, dando atto che il presente decreto contiene gli elementi essenziali e le clausole che regolano il rapporto giuridico tra amministrazione concedente e concessionario;

VISTA la nota di richiesta di adempimenti preliminari al rilascio della concessione, trasmessa al richiedente con prot. n. 0120468 del 20/02/2025;

DATO ATTO che, ai fini dell'uso previsto, dell'esercizio delle attività, il Concessionario è tenuto a munirsi di tutti i titoli abilitativi, autorizzativi e degli atti di assenso, comunque denominati, previsti dalle leggi vigenti;

DATO ATTO che ai sensi dell'art. 22 del Regolamento, il Concessionario si obbliga a:

- a) assumere la custodia dell'area demaniale in concessione, oltre che delle opere realizzate, mantenendole in buono stato, preservandole dal pericolo di distruzione o danneggiamento, salvaguardandole da intrusioni e manomissioni da parte di soggetti non autorizzati, a propria cura e spese;
- b) consentire l'accesso al personale di vigilanza incaricato dalla Concedente, che potrà in ogni momento effettuare verifiche per accertare lo stato di manutenzione dell'area e impartire l'ordine di effettuare gli interventi eventualmente necessari, ad insindacabile giudizio della stessa, per garantire il buon regime delle acque consentire, inoltre, l'accesso al personale del consorzio di bonifica di riferimento per espletare le attività manutentive di competenza;
- c) sollevare fin d'ora la Concedente e il consorzio di bonifica competente da ogni onere e responsabilità per qualsiasi danno derivante alle persone ed alla proprietà pubblica e privata a seguito di inadeguata manutenzione o di inadeguata custodia del bene demaniale in concessione, assumendosi gli oneri del risarcimento;
- d) rispettare le leggi ed i regolamenti ed ordinamenti di polizia urbana e di pubblica sicurezza, nonché la normativa in materia di polizia delle acque contenuta nel R.D. 523/1904 e nel R.D. 1775/1933, tenendo indenne la Regione da ogni conseguenza determinata dalla inosservanza di essi;
- e) non mutare la destinazione del bene in concessione, né apportarvi aggiunte, innovazioni o altro senza la preventiva autorizzazione della Concedente, prendendo atto che tutte le opere addizionali e di miglioria autorizzate resteranno acquisite al demanio senza che il Concessionario possa avere diritto a rimborsi o indennizzi, e che qualora il Concessionario esegua le predette opere senza autorizzazione sarà tenuto alla rimessa in pristino, a propria cura e spese, salvo che la Concedente non ritenga di mantenerle senza alcun onere a proprio carico; sarà tenuto inoltre al risarcimento degli eventuali danni;
- f) assumersi gli oneri di qualsiasi natura gravanti sul bene, ivi compresi gli oneri tributari;
- g) non cedere né sub concedere, neppure parzialmente, il bene oggetto di concessione;
- h) assumere gli oneri di manutenzione ordinaria e straordinaria dei beni e delle aree demaniali interessate, nonché delle opere e degli impianti ivi presenti.

Inoltre il Concessionario:

- si obbliga a porre in essere, a propria cura e spese, tutte le misure necessarie a garantire la stabilità nel tempo dei manufatti, anche in dipendenza del mutevole regime del corso d'acqua, previo ottenimento dell'autorizzazione dell'amministrazione Concedente, dichiarando fin d'ora di non aver nulla a pretendere per qualsiasi danno eventualmente occorso alle opere oggetto di concessione ed agli utilizzatori, per effetto delle piene e dei fenomeni di dinamica fluviale;
- rimane il solo ed unico responsabile agli effetti del risarcimento di tutti i danni che fossero arrecati alla proprietà privata, a cose o persone per effetto di quanto autorizzato/concesso e comunque tenendo indenne la Regione Toscana da qualsiasi responsabilità, anche giudiziale, per eventuali danni, reclami o molestie che potessero derivare dai lavori e dall'uso delle opere e/o dell'area;
- dovrà provvedere inoltre a ripristinare tempestivamente qualsiasi danno o guasto causato alle opere idrauliche ed al corso d'acqua in generale per effetto del presente atto, in conformità alle prescrizioni che saranno impartite dalla competente Autorità idraulica;
- è obbligato, ai sensi dell'art. 2 del R.D. 523/1904, ad eseguire a proprie spese e non appena ricevutane intimazione, tutte quelle varianti e modifiche, compresa anche l'eventuale demolizione delle opere stesse e la messa in pristino dello stato dei luoghi, che, a giudizio insindacabile dell'Autorità idraulica, si rendessero necessarie per garantire il buon regime idraulico o in seguito all'accertamento di effetti dannosi delle opere stesse o per le variate condizioni del corso d'acqua o per ogni altro pubblico interesse che potesse sopravvenire;

- dovrà farsi carico di ogni atto ed onere necessario per procedere all'eventuale occupazione e/o interferenza con i terreni e le proprietà private e/o pubbliche limitrofe;

DATO ATTO che nella realizzazione delle opere dovranno essere osservate le prescrizioni tecniche e generali, che vengono di seguito specificate:

PRESCRIZIONI TECNICHE:

- durante l'esecuzione dei lavori non dovrà essere mai impedito o ostacolato il regolare deflusso delle acque né essere mai ridotta l'efficienza idraulica delle opere di difesa presenti nel tratto del corso d'acqua interessato dai lavori;
- durante l'esecuzione dei lavori dovranno essere messi in atto tutti gli accorgimenti e le precauzioni necessarie affinché l'interferenza con la dinamica fluviale non determini aggravio di rischio idraulico ed in generale pericolo per l'incolumità delle persone e danni ai beni pubblici e privati;
- tutte le opere provvisorie occorrenti per l'esecuzione dei lavori dovranno ingombrare il meno possibile l'alveo del corso d'acqua ed in ogni caso dovranno essere rimosse a lavori ultimati e comunque prima del sopraggiungere delle piene;
- tutti i lavori dovranno essere eseguiti a perfetta regola d'arte secondo le normative, le specifiche e le linee guida esistenti per i materiali da costruzione e le modalità realizzative. Le opere finite dovranno risultare conformi ai disegni allegati all'istanza;
- al termine di ogni giornata lavorativa eventuali materiali di risulta, detriti ed opere provvisorie, dovranno essere allontanati dal cantiere che interessa le pertinenze fluviali;
- i lavori che in qualsiasi modo interesseranno l'alveo del corso d'acqua dovranno essere eseguiti in condizioni meteorologiche favorevoli, mentre in condizioni di meteo avverse, in particolare con codice di allerta del Centro Funzionale Regionale (www.cfr.toscana.it), dovranno essere interrotti per tutta la durata dell'avviso;
- i lavori dovranno essere svolti in conformità alle disposizioni per la salvaguardia dell'ittiofauna contenute nel Piano Ittico Provinciale e dovranno essere adottati tutti gli accorgimenti necessari al fine di evitare intorbidamenti che possano arrecare danno alla fauna ittica;
- prescrizioni su eventuali interventi di taglio di alberature:
 - gli interventi siano effettuati nel rispetto del R.D. 523/1904, con particolare riferimento all'art. 96 lett. "c";
 - siano richiesti eventuali pareri/nulla osta a altri Organi competenti in materia ambientale e di taglio vegetazione e ne siano rispettate le eventuali prescrizioni riportate;
 - si prenda espressamente atto di quanto riportato nella seguente normativa vigente:
 - Delibera della Giunta Regionale della Toscana n. 1315 del 28/10/2019 "Direttive regionali per la manutenzione dei corsi d'acqua e per la protezione e conservazione dell'ecosistema toscano";
 - L.R. 39/2000 "Legge forestale della Toscana" e ss.mm.ii.;
 - L.R. 30/2015 "Norme per la conservazione e la valorizzazione del patrimonio naturalistico-ambientale regionale. Modifiche alla l.r. 24/1994, alla l.r. 65/1997, alla l.r. 24/2000 ed alla l.r. 10/2010";
 - D.P.G.R. 48/R/2003 "Regolamento Forestale";
- al termine dei lavori dovrà essere ripristinato lo stato dei luoghi interessato dal cantiere e da occupazioni temporanee, comprensivo di tutte quelle aree che hanno visto il passaggio dei mezzi sia lungo le rive degli alvei che sulle viabilità di accesso;
- il Concessionario deve intervenire anche successivamente al completamento delle opere qualora, per effetto di assestamento, di dilavamento e/o erosione, si manifestassero avvallamenti, cedimenti e fessurazioni nell'area interessata dall'intervento;
- in caso di terreno bagnato è vietato il transito ai mezzi pesanti su argini, sponde e relative pertinenze;
- la condotta posta in fregio alla spalletta del ponte sul fosso del Cortigliano dovrà essere posizionata opportunamente al di sopra dell'intradosso dell'impalcato del ponte stesso, in modo tale da lasciare libera la luce al fine di non ostacolare il normale deflusso delle acque;

- dovrà essere adottata ogni precauzione necessaria affinché le opere realizzate non determinino interferenza con la dinamica fluviale; in particolare, dovrà essere posta attenzione alla periodica verifica della staffatura, al fine di garantirne la stabilità ed escludere fenomeni di distacco.

PRESCRIZIONI GENERALI:

- la presente autorizzazione riguarda esclusivamente l'esecuzione delle opere indicate in premessa, per cui ogni variazione od ogni ulteriore opera o attività non indicata negli elaborati progettuali inoltrati, od altro comunque non previsto, dovrà essere sottoposto ad ulteriore esame di questo Settore per la nuova eventuale autorizzazione prima della loro esecuzione;
- la presente autorizzazione ha validità di tre anni dalla data del rilascio, pena la decadenza del presente atto senza necessità di ulteriori comunicazioni da parte dello scrivente ufficio; la stessa può essere rinnovata una sola volta, per un periodo massimo di tre anni, su richiesta dell'interessato da presentare almeno trenta giorni prima della scadenza;
- le opere saranno eseguite a totale cura e spese del richiedente;
- il richiedente deve comunicare tempestivamente a questo Genio Civile e al Consorzio di Bonifica 6 Toscana Sud la data di inizio dei lavori e il nominativo del tecnico responsabile dei lavori / direzione lavori, con relativo recapito telefonico e postale e la ditta esecutrice; inoltre entro 60 giorni dal termine dei lavori dovrà provvedere a comunicarne la data e trasmettere contestualmente anche l'attestazione dalla quale risulti che le opere o gli interventi siano stati realizzati ed ultimati in conformità al progetto ed eventuali varianti autorizzate e nel rispetto delle condizioni espresse nel presente provvedimento autorizzativo;

DATO ATTO che la concessione demaniale, decorrente dalla data di adozione del presente decreto, può essere rilasciata per la durata massima di diciannove anni, ai sensi dell'art. 5, comma 2, del Regolamento;

CONSIDERATO che, come espressamente previsto all'art. 23 del Regolamento, alla cessazione della concessione, per decorrenza del termine di durata sopra indicato, rinuncia, revoca o decadenza, la concessione si risolve col conseguente obbligo per il Concessionario di ripristinare, a proprie spese, le aree e i luoghi occupati nel termine assegnato dall'Amministrazione concedente e che in caso contrario si farà luogo all'esecuzione d'ufficio in danno del Concessionario, salvo valutare, d'ufficio o su istanza del concessionario, l'acquisizione al demanio dei manufatti realizzati dal concessionario medesimo, qualora non derivi alcun onere per la Regione e senza che possa essere riconosciuto alcun compenso o indennizzo a favore del concessionario;

CONSIDERATO che, ai sensi dell'art. 25 del Regolamento, il rinnovo della concessione è ammissibile solo nei casi di cui all'art. 13, comma 1 lettere a), b), c) e g) e la concessione non è rinnovabile tacitamente alla scadenza, la domanda di rinnovo deve essere presentata, almeno trenta giorni prima della scadenza della concessione, ai sensi e con le modalità di cui all'art. 14 e fino al rilascio della nuova concessione e solo qualora abbia presentato domanda di rinnovo nel termine predetto il richiedente può continuare ad utilizzare l'area con le medesime modalità e condizioni della concessione in scadenza previo pagamento di un corrispettivo commisurato al canone, salvo conguaglio al rilascio della concessione;

CONSIDERATO che il canone demaniale annuale per sei attraversamenti sotterranei e/o staffati a struttura esistente (tip. 11) ammonta ad € 1.628,94, corrispondente ad € 271,49 per ciascun attraversamento, determinato in base alle tariffe approvate dalla Giunta con la D.G.R.T. n. 888/2017 e ss.mm.ii. e ridotto del 20% per effetto della richiesta del concessionario ai sensi dell'art. 29, comma 5, del Regolamento, precisando che il canone predetto potrà essere aggiornato annualmente dalla giunta regionale sulla base del tasso di inflazione programmato per l'anno di riferimento;

CONSIDERATO che il canone dovrà essere corrisposto anche se il concessionario non possa o non voglia fare uso in tutto o in parte della concessione e che in caso di rinuncia il pagamento del canone è dovuto per tutta l'annualità in cui l'istanza è stata presentata;

RITENUTO di commisurare a una annualità del canone il deposito cauzionale di cui all'art. 31 del Regolamento, versato dal concessionario a garanzia del regolare pagamento del canone e/o a titolo di rimborso delle spese eventualmente sostenute da questa Amministrazione e da reintegrare fino alla suddetta misura nel caso di prelievi parziali di somme, nel corso della concessione;

TENUTO CONTO che la concessione è rilasciata a titolo oneroso e temporaneo e che il soggetto richiedente, in ottemperanza agli adempimenti preliminari richiesti con la nota sopracitata:

- ha provveduto al versamento dell'indennizzo per occupazione senza titolo per il quinquennio antecedente la data del rilascio della concessione per l'importo di € 8.144,70;
- ha provveduto al versamento dell'importo di € 1.357,44, corrispondente a 10/12-esimi del canone 2025;
- ha provveduto al versamento dell'imposta sulle concessioni demaniali per l'anno 2025, pari ad € 678,73;
- ha provveduto al versamento di un deposito cauzionale pari ad una annualità del canone;
- ha assolto agli obblighi relativi all'imposta di bollo di € 16,00 ai sensi del D.P.R. 642/1972, come da documentazione conservata agli atti;
- ha provveduto a versare l'imposta di registro per l'importo di € 781,90 e l'imposta di bollo per la copia uso registrazione per l'importo di € 49,00 come da documentazione conservata agli atti;

RILEVATO che l'inosservanza delle condizioni e prescrizioni cui è vincolato il presente provvedimento, al pari dell'inosservanza delle norme contenute nel Capo VII del R.D. 523/1904, comporterà denuncia all'Autorità Giudiziaria ai sensi dell'art. 374 della L. 2248/1865, allegato F;

DATO ATTO che il presente decreto è sostanzialmente conforme allo schema approvato con Decreto del Direttore n. 463 del 12/02/2016, all. B;

DATO ATTO che, per quanto non espressamente previsto dal presente provvedimento, si applicano le disposizioni legislative e regolamentari, statali e regionali, vigenti in materia;

DATO ATTO che il Responsabile del procedimento, ai sensi della Legge 241/1990 e ss.mm.ii., è il Dirigente del Settore Genio Civile Toscana Sud;

Tutto ciò premesso e considerato

DECRETA

- 1) di rilasciare a Acquedotto del Fiora S.p.A., con sede legale in Grosseto, via Gaetano Mameli 10, C.F. e P. IVA 00304790538, la concessione demaniale per sei attraversamenti con condotta idrica (tip. 11), di cui uno staffato alla spalletta del ponte esistente sul fosso del Cortigliano (TS53857) e cinque con sovrattraversamento interrato del tombino esistente sul fosso del Boro (TS54233), sul fosso di Caccia Grande (TS54777) e su tre corsi d'acqua privi di denominazione (TS55174, TS55175, TS55403) affluenti del fosso del Cortigliano, in località Caccia Grande nel comune di Castiglione della Pescaia (GR), così come rappresentato nell'elaborato cartografico facente parte integrante e sostanziale del presente decreto (allegato "A");
- 2) di dare atto che gli effetti della concessione decorrono dalla data del presente decreto e che la stessa avrà scadenza in data 29/02/2044, secondo le disposizioni e le clausole espresse in precedenza;
- 3) di autorizzare ai soli fini idraulici, ai sensi e per gli effetti dell'art. 2, comma 1, lettera i) e lettera n) della L.R. 80/2015 e degli artt. 93, 95, 97 e 98 del R.D. 523/1904, l'esecuzione delle opere suddette, così come sopra descritto e rappresentato negli elaborati indicati in premessa e agli atti del Settore;

- 4) di dare atto che l'autorizzazione ad eseguire i lavori di cui alla presente concessione ha validità di tre anni dalla data del rilascio, pena la decadenza del presente decreto senza necessità di ulteriori comunicazioni da parte dello scrivente ufficio;
- 5) di dare atto che il Concessionario, per effetto del presente provvedimento, risulta soggetto agli obblighi di cui all'art. 22 del Regolamento, alle prescrizioni generali e tecniche, nonché alle disposizioni in materia di rinnovo e cessazione della concessione di cui agli articoli 23 e 25 del Regolamento, distintamente evidenziate in narrativa;
- 6) di dare atto che il presente provvedimento è rilasciato ai soli fini di tutela delle opere idrauliche e del buon regime delle acque pubbliche, giusto l'art. 2 del R.D. 523/1904, e pertanto fa salvi e impregiudicati i diritti di terzi. Il destinatario è tenuto a munirsi di tutti gli ulteriori titoli abilitativi e atti di assenso previsti dalle leggi vigenti;
- 7) di dare atto che il richiedente è a conoscenza che, ferme restando le vigenti disposizioni urbanistiche del Comune interessato, in assenza della presente concessione non possono iniziare i lavori;
- 8) di dare atto che il presente decreto è soggetto a registrazione ai sensi dell'art. 5 della Tariffa parte I, allegata al DPR 26/04/1986 n. 131;
- 9) di trasmettere telematicamente il presente provvedimento al Concessionario.

Avverso il presente provvedimento è ammesso ricorso all'Autorità Giudiziaria competente nei termini di legge.

Il Dirigente

Allegati n. 1

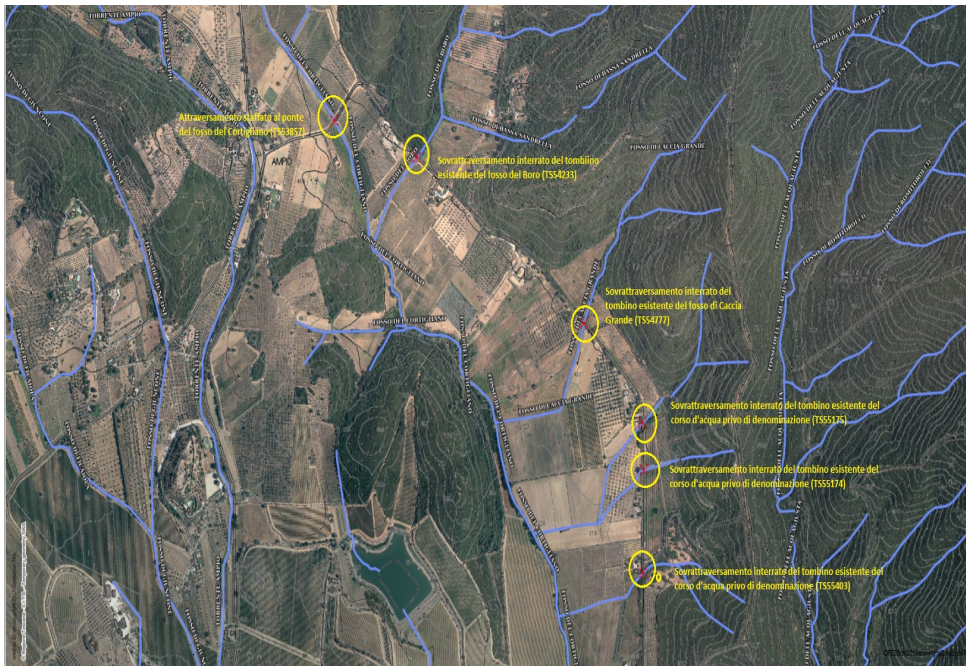
A

Cartografia

82766dea88dd27d678c1b8a714dca5e5481565024f5e42ecfa25796b9da353fb

Allegato "A"

Pratica SiDIT n. 7421/2024 (Proc. n. 10195/2024) – Concessione demaniale per sei attraversamenti con condotta idrica (tip. 11), di cui uno staffato alla spalletta del ponte esistente sul fosso del Cortigliano (TS53857), e cinque con sovrattraversamento interrato del tombino esistente sul fosso del Boro (TS54233), sul fosso di Caccia Grande (TS54777) e su tre corsi d'acqua privi di denominazione (TS55174, TS55175, TS55403) affluenti del fosso del Cortigliano, in località Caccia Grande nel comune di Castiglione della Pescaia (GR). Concessionario: Acquedotto del Fiora S.p.A.



**REGIONE TOSCANA**

DIREZIONE DIFESA DEL SUOLO E PROTEZIONE CIVILE

SETTORE GENIO CIVILE VALDARNO SUPERIORE

Responsabile di settore Giovanni MASSINI

Incarico: Ordine di Servizio artt. 4bis, 7 e 9 L.R. 1/2009 n. 140 del 09-04-2025

Decreto soggetto a verifica di cui all'art. 7 del disciplinare di controllo ai sensi della DGR n. 521/2024

Numero adozione: 7717 - Data adozione: 16/04/2025

Oggetto: r.d. 1775/33 - Regolamento Regione Toscana n. 61/r del 16/08/2016 e s.m.i. - Procedimento-Pratica SiDIT n. 691/2025-422923/2020; Codice locale n. 3883. Concessione di derivazione di acque pubbliche nel Comune di Bagno a Ripoli, Località Villa La Tana.

Il presente atto è pubblicato sul BURT ai sensi degli articoli 4, 5, 5 bis e 5 ter della l.r. 23/2007 e sulla banca dati degli atti amministrativi della Giunta regionale ai sensi dell'art.18 della l.r. 23/2007. E' escluso dalla pubblicazione l'allegato A nel rispetto dei limiti alla trasparenza posti dalla normativa statale.

Data certificazione e pubblicazione in banca dati ai sensi L.R. 23/2007 e ss.mm.: 16/04/2025

Documento informatico firmato digitalmente ai sensi del testo unico D.P.R. 28 dicembre 2000,n. 445, del D.Lgs. 7 marzo 2005, n. 82 e norme collegate, il quale sostituisce il testo cartaceo e la firma autografa.

Numero interno di proposta: 2025AD009026

IL DIRIGENTE

VISTO il R.D. 11 dicembre 1933 n. 1775 "Testo unico delle disposizioni sulle acque e impianti elettrici";

VISTA la L. 7 agosto 1990 n. 241 e ss. mm.ii.;

VISTO il D.Lgs 31 marzo 1998 n. 112 "Conferimento di funzioni e compiti amministrativi dello Stato alle regioni ed agli enti locali", in attuazione del capo I della legge 15 marzo 1997, n. 59;

VISTA la Deliberazione del Consiglio della Regione Toscana 25 gennaio 2005 n. 6 "Approvazione del piano di tutela delle acque";

VISTO il D.Lgs. 3 aprile 2006 n. 152 "Norme in materia ambientale";

VISTA la L.R. 3 marzo 2015 n. 22 "Riordino delle funzioni provinciali e attuazione della legge 7 aprile 2014 n. 56";

VISTA la L.R. 28 dicembre 2015 n. 80 "Norme in materia di difesa del suolo, tutela delle risorse idriche e tutela della costa e degli abitati costieri";

VISTI i regolamenti della Regione Toscana:

- 21 aprile 2015, n. 51/R "Regolamento di attuazione dell'articolo 11, comma 1, lettere e) ed f) della legge regionale 28 dicembre 2015 n. 80. Disciplina degli obblighi di misurazione delle portate e dei volumi dei prelievi e delle restituzioni di acqua pubblica e delle modalità di trasmissione dei risultati delle misurazioni";

- 16 agosto 2016, n. 61/R "Regolamento di attuazione dell'articolo 11, commi 1 e 2, della legge regionale 28 dicembre 2015 n. 80 (Norme in materia di difesa del suolo, tutela delle risorse idriche e tutela della costa e degli abitati costieri) recante disposizioni per l'utilizzo razionale della risorsa idrica e per la disciplina dei procedimenti di rilascio dei titoli concessori e autorizzatori per l'uso di acqua. Modifiche al D.P.G.R. 51/R/2015";

VISTA la delibera della Giunta regionale 21/01/2019 n. 58, pubblicata nel Burt il 30/01/2019, recante "Indirizzi di prima applicazione per la valutazione ambientale ex ante delle derivazioni idriche e l'individuazione del deflusso ecologico in relazione agli obiettivi di qualità ambientale definiti dai Piani di gestione delle Acque delle autorità di Distretto Idrografico ricadenti nel territorio della Regione Toscana";

VISTA la delibera della Giunta Regionale del 1 ottobre 2018 n. 1068 "Delibera di determinazione dei canoni sulle utilizzazioni delle acque per l'annualità 2018" e successive delibere di aggiornamento dei canoni sulla base del tasso di inflazione programmata (TIP);

CONSIDERATO che con domanda in data 17/01/2025 al numero protocollo 26055 il richiedente, come meglio identificato nell'allegato al presente atto per farne parte integrante e sostanziale (allegato A), ha fatto Domanda di concessione di derivazione di acqua pubblica tramite Campo SORGENTI costituito da 2 opere di captazione nel Comune di Bagno a Ripoli, Località Villa La Tana, nel terreno individuato al N.C.T nel foglio n. 8, particella n. 27-28, ad uso CIVILE;

VISTI gli esiti dell'istruttoria svolta dall'Ufficio e le caratteristiche della derivazione che possono essere così sintetizzate:

- la quantità di acqua da derivare, sulla quale è calcolato il canone di concessione, è fissata in misura della portata media di 0,697 l/s, per un fabbisogno di 22.000 metri cubi annui, destinati ad uso CIVILE;

CONSIDERATO CHE il richiedente ha versato in data 08/04/2025 la somma di € 418,99 (euro quattrocentodiciotto virgola novantanove centesimi) a titolo di cauzione, a garanzia del pagamento del

canone di concessione di derivazione d'acqua pubblica ai sensi dell'art. 60 della D.P.G.R. 61/R/2016 e della D.G.R.T. n. 1068/2018 e degli obblighi assunti con il disciplinare di concessione, somma che sarà restituita alla scadenza della concessione senza rinnovo, la somma di € 314,24 (euro trecentoquattordici virgola ventiquattro centesimi) a titolo di rateo del canone anticipato per l'annualità 2025 e la somma di € 40,00 (euro quaranta virgola zero centesimi) a titolo di contributo ex art. 7 del R.D. 1775/1933;

DATO ATTO CHE il richiedente ha sottoscritto il Disciplinare conservato agli atti e allegato al presente decreto per farne parte integrante e sostanziale (allegato A), contenente gli obblighi e le condizioni cui è vincolata la concessione di acque pubbliche di cui all'oggetto;

DATO ATTO CHE il Disciplinare in questione è conforme allo schema tipo approvato con Delibera G.R.T. n. 194 del 16/03/2016;

RITENUTA l'istanza presentata meritevole di approvazione;

DATO ATTO che il responsabile del procedimento amministrativo, ai sensi della Legge 241/1990 e s.m.i., è il titolare di incarico di Elevata Qualificazione in "Procedure tecnico autorizzative in materia di acque - Valdarno Superiore";

DATO ATTO CHE l'imposta di bollo relativa al presente atto è stata regolarmente assolta;

Tutto ciò premesso e considerato

DECRETA

1. di rilasciare, entro i limiti di disponibilità dell'acqua e fatti salvi i diritti di terzi, al richiedente, come meglio identificato nell'allegato al presente atto per farne parte integrante e sostanziale (allegato A), la concessione di acque sotterranee tramite Campo SORGENTI costituito da 2 opere di captazione ubicato al foglio n. 8, particella n. 27-28 in Comune di Bagno a Ripoli, Località Villa La Tana, per uso CIVILE, per una portata media di 0,697 l/s di acqua sulla base della quale sarà calcolato il canone di concessione;

2. di stabilire la durata della concessione in anni 20 (venti) con decorrenza dalla data del presente atto;

3. di approvare il Disciplinare conservato agli atti dell'ufficio scrivente e allegato al presente decreto per farne parte integrante e sostanziale (allegato A), contenente gli obblighi e le condizioni cui è vincolata la concessione di acque pubbliche di cui all'oggetto;

4. di dichiarare che gli obblighi derivanti dalla presente concessione sono regolati come stabilito nel Disciplinare di Concessione richiamato e approvato al precedente punto 3;

5. di dichiarare che ai sensi della D.G.R. n. 1068/2018 e successive delibere di aggiornamento dei canoni sulla base del tasso di inflazione programmata (TIP), il canone annuo è stabilito nella misura di € 418,99 (euro quattrocentodiciotto virgola novantanove centesimi);

6. di dichiarare che la Regione Toscana resta sollevata da ogni onere e responsabilità in dipendenza dell'atingimento, inclusi gli eventuali danni verso terzi e qualsiasi altro danno si possa verificare, durante l'esercizio della derivazione, alle persone ed alla proprietà pubblica e privata, che saranno in ogni caso posti a carico del Concessionario;

7. di trasmettere il presente provvedimento al Concessionario, e al Comune di Bagno a Ripoli;

Avverso il presente provvedimento è ammesso ricorso nei confronti dell'autorità giudiziaria competente nei termini di legge.

IL DIRIGENTE

Allegati n. 1

A

DISCIPLINARE

fb0b2cc3891ef2f4250b4124e29e3185934af996edadd392b6987f2aed36f4



REGIONE TOSCANA

DIREZIONE DIFESA DEL SUOLO E PROTEZIONE CIVILE

SETTORE GENIO CIVILE TOSCANA SUD

Responsabile di settore Renzo RICCIARDI

Incarico: DECR. DIRIG. CENTRO DIREZIONALE n. 10159 del 14-05-2024

Decreto soggetto a verifica di cui all'art. 7 del disciplinare di controllo ai sensi della DGR n. 521/2024

Numero adozione: 7718 - Data adozione: 15/04/2025

Oggetto: Pratica SiDIT n. 7413/2024 (Proc. n. 10184/2024) - Concessione demaniale per due attraversamenti con condotta idrica in subalveo (tip. 11) del torrente Maiano (TS69275) e del fosso delle Mandorlaie (TS69310), in località Podere Mandorlaie II nel comune di Magliano in Toscana (GR).
Concessionario: Acquedotto del Fiora S.p.A.

Il presente atto è pubblicato sul BURT ai sensi degli articoli 4, 5, 5 bis e 5 ter della l.r. 23/2007 e sulla banca dati degli atti amministrativi della Giunta regionale ai sensi dell'art.18 della l.r. 23/2007.

Data certificazione e pubblicazione in banca dati ai sensi L.R. 23/2007 e ss.mm.: 16/04/2025

Documento informatico firmato digitalmente ai sensi del testo unico D.P.R. 28 dicembre 2000, n. 445, del D.Lgs. 7 marzo 2005, n. 82 e norme collegate, il quale sostituisce il testo cartaceo e la firma autografa.

Numero interno di proposta: 2025AD009000

IL DIRIGENTE

VISTI gli artt. 93, 95, 97 e 98 del R.D. 523/1904 “Testo unico delle disposizioni di legge intorno alle opere idrauliche delle diverse categorie”;

VISTO l’art. 1, comma 1, della L.R. 2/1971, che ha istituito l’imposta regionale sulle concessioni statali per l’occupazione e l’uso dei beni del demanio e del patrimonio indisponibile dello Stato, situati nell’ambito della Regione, attualmente commisurata al 50% del canone di concessione dei beni del demanio idrico e delle relative aree, il cui versamento deve essere effettuato entro il 31 dicembre dell’anno in cui deve essere versato il canone di concessione;

VISTA la Legge 241/1990 e ss.mm.ii., “Nuove norme in materia di procedimento amministrativo e di diritto di accesso ai documenti amministrativi”;

VISTA la L. 37/1994 “Norme per la tutela ambientale delle aree demaniali dei fiumi, torrenti, laghi e altre acque pubbliche”;

VISTO il D.Lgs. n. 112 del 31/03/1998 “Conferimento di funzioni e compiti amministrativi dello Stato alle regioni ed agli enti locali, in attuazione del capo I della legge 15 marzo 1997, n. 59”;

VISTA la L.R. 23 luglio 2009 n. 40 “Norme sul procedimento amministrativo, per la semplificazione e la trasparenza dell’attività amministrativa”;

VISTA la L.R. 79/2012 “Nuova disciplina in materia di consorzi di bonifica. Modifiche alla L.R. 69/2008 e alla L.R. 91/1998. Abrogazione della L.R. 34/1994”;

VISTA la D.C.R.T. n. 57 del 11/06/2013 “Individuazione del reticolo idrografico e di gestione ai sensi dell’articolo 22, comma 1, lettera e), della legge regionale 27 dicembre 2012, n. 79 (Nuova disciplina in materia di consorzi di bonifica. Modifiche alla l.r. 69/2008 e alla l.r. 91/1998. Abrogazione della l.r. 34/1994)”;

VISTA la L.R. 22/2015 “Riordino delle funzioni provinciali e attuazione della legge 7 aprile 2014, n. 56” che dispone in ordine al trasferimento alla Regione Toscana della gestione del demanio idrico e dell’introito dei relativi proventi;

VISTA la L.R. 30/2015 “Norme per la conservazione e la valorizzazione del patrimonio naturalistico - ambientale regionale. Modifiche alla l.r. 24/1994, alla l.r. 65/1997, alla l.r. 24/2000 ed alla l.r. 10/2010”;

VISTA la L.R. 80/2015 “Norme in materia di difesa del suolo, tutela delle risorse idriche e tutela della costa e degli abitati costieri”, ed in particolare l’art. 2, lett. i);

VISTO il Decreto Dirigenziale n. 463 del 12/02/2016 con il quale si approva lo schema del decreto di concessione delle aree demaniali;

VISTO il Decreto del Presidente della Giunta Regionale Toscana n. 60/R del 12/08/2016 “Regolamento in attuazione dell’art. 5 della LR 80/2015, recante disciplina per il rilascio delle concessioni per l’utilizzo del demanio idrico e criteri per la determinazione dei canoni”, d’ora in avanti “Regolamento”;

VISTA la D.G.R.T. n. 888 del 07/08/2017 e ss.mm.ii., avente ad oggetto “Determinazione dei canoni per l’uso del Demanio Idrico – revoca della D.G.R.T. n.1138 del 15/11/2016” con cui sono stati rideterminati sia i canoni da applicare alla varie tipologie di concessioni per l’utilizzo delle

aree demaniali, sia i nuovi importi per quanto concerne gli oneri istruttori oltre alle modalità di pagamento e riscossione;

VISTA la Delibera della Giunta Regionale n. 1414 del 17/12/2018, con la quale si introducono alcune modifiche nell'applicazione dei canoni di specifiche occupazioni demaniali e si confermano per il resto, i canoni per l'uso del demanio idrico fissati dalla precedente D.G.R.T. 888/2017;

VISTA la L.R. 41/2018 "Disposizioni in materia di rischio di alluvioni e di tutela dei corsi d'acqua in attuazione del decreto legislativo 23 febbraio 2010, n. 49 (Attuazione della direttiva 2007/60/CE relativa alla valutazione e alla gestione dei rischi di alluvioni). Modifiche alla l.r. 80/2015 e alla l.r. 65/2014";

VISTO il Decreto del Presidente della Giunta Regionale 25 luglio 2018, n. 42/R "Regolamento per lo svolgimento delle attività di polizia idraulica, polizia delle acque, e servizio di piena, in attuazione dell'articolo 5 della legge regionale 28 dicembre 2015, n. 80 (Norme in materia di difesa del suolo, tutela delle risorse idriche e tutela della costa e degli abitati costieri)";

VISTA la L.R. 50/2021 "Disposizioni urgenti in materia di occupazioni del demanio idrico dei gestori del servizio idrico integrato";

VISTA la Delibera della Giunta Regionale n. 1219 del 02/11/2022 "Aggiornamento dei canoni e degli indennizzi del demanio idrico al tasso di inflazione programmata per l'annualità 2022, ai sensi dell'articolo 6, comma 2 della L.R. 28 dicembre 2015 n. 80";

VISTA la Delibera della Giunta Regionale n. 1555 del 27/12/2022 "Aggiornamento dei canoni per l'uso del demanio idrico ai sensi della l.r. n. 80/2015 e del d.p.g.r. n. 60/R/2016";

VISTA la deliberazione del Consiglio regionale 23 aprile 2024, n. 25 "Modifiche al reticolo idrografico e di gestione di cui alla legge regionale 27 dicembre 2012, n.79, approvato con deliberazione del Consiglio regionale 11 luglio 2023, n. 55";

VISTA la Delibera della Giunta Regionale n. 1237 del 04/11/2024 "Aggiornamento dei canoni e degli indennizzi al tasso di inflazione programmata per l'annualità 2024, ai sensi dell'articolo 6, comma 2 della L.R. 28 dicembre 2015 n. 80 (Norme in materia di difesa del suolo, tutela delle risorse idriche e tutela della costa e degli abitati costieri)";

VISTA la L.R. 3/2025 "Ulteriori disposizioni urgenti in materia di occupazioni del demanio idrico da parte dei gestori del servizio idrico integrato e in materia di canoni di concessioni di grandi derivazioni idroelettriche. Modifiche alla l.r. 50/2021, alla l.r. 57/2017, alla l.r. 77/2016 e alla l.r. 80/2015";

VISTA la richiesta di concessione presentata da Acquedotto del Fiora S.p.A., acquisita agli atti di questo Settore con prot. n. 553242 del 22/10/2024, con la quale è stata trasmessa in allegato la documentazione progettuale costituita dai seguenti elaborati:

- Relazione tecnica ;
- Planimetrie ubicative;
- Piante, Sezioni;
- Documentazione fotografica;
- Vari particolari esecutivi;

VISTA la comunicazione di avvio del procedimento amministrativo, trasmessa al richiedente con prot. n. 105303 del 13/02/2025;

VISTA la comunicazione integrativa, acquisita agli atti con prot. n. 0062817 del 30/01/2025, nella quale si chiede di ricondurre il procedimento di concessione alle disposizioni dettate dalla L.R. 3/2025;

PRESO ATTO che il progetto, redatto dal tecnico incaricato dal richiedente, prevede la sostituzione di una condotta di adduzione idrica esistente con attraversamento in subalveo (tecnologia TOC) del torrente Maiano (TS69275) e del fosso delle Mandorlaie (TS69310), in località Podere Mandorlaie II nel comune di Magliano in Toscana (GR), come da elaborati tecnici allegati all'istanza;

ACCERTATO che i corsi d'acqua sopraindicati, riportati nel Reticolo Idrografico e di Gestione del Territorio Toscano di cui alla L.R.T. 79/2012 (C.T.R. tav. n. 331120), risultano acqua pubblica ai sensi del DCRT 57/2013 e ss.mm.ii.;

VERIFICATO che le opere oggetto di concessione non sono comprese negli elenchi di cui alle tabelle B e C della L.R. 50/2021;

RICHIAMATO il contributo istruttorio trasmesso a questo Settore dal Consorzio di Bonifica 6 Toscana Sud, acquisito agli atti con prot. n. 631733 del 04/12/2024, nel quale non vengono rilevati motivi ostativi ai fini della manutenzione del corso d'acqua;

PRESO ATTO che la concessione richiesta comporta l'utilizzo del demanio idrico;

CONSIDERATO che:

- il progetto delle opere da realizzare presenta i requisiti per essere autorizzato con le prescrizioni di seguito riportate;
- la realizzazione dei lavori è disciplinata dal Capo VII del R.D. 523/1904 e dalla normativa regionale di riferimento;

VERIFICATO che per il rilascio della concessione che regolarizza l'utilizzazione del demanio idrico sopraindicata sussistono i presupposti di cui al comma 7 dell'art. 4, della L.R. 50/2021, così come modificato dal comma 5 dell'art. 1 della L.R. 3/2025 che, nel caso di occupazioni di aree demaniali senza titolo accertate su segnalazione del gestore, successivamente alla stipula degli accordi, prevede il pagamento di un indennizzo, per ciascun anno di occupazione senza titolo, pari all'importo del canone determinato ai sensi dell'articolo 35;

DATO ATTO che nell'elaborato cartografico allegato al presente decreto sotto la lettera "A", quale parte integrante e sostanziale, vengono individuati gli attraversamenti oggetto della presente concessione;

CONSIDERATO che la concessione di cui trattasi è rilasciata senza procedura di assegnazione in concorrenza, in quanto rientra in uno dei casi previsti dall'art. 13 del Regolamento;

RITENUTO che, ai sensi dell'art. 24, comma 6 del Regolamento, la concessione possa essere accordata senza il disciplinare, dando atto che il presente decreto contiene gli elementi essenziali e le clausole che regolano il rapporto giuridico tra amministrazione concedente e concessionario;

VISTA la nota di richiesta di adempimenti preliminari al rilascio della concessione, trasmessa al richiedente con prot. n. 0120466 del 20/02/2025;

DATO ATTO che, ai fini dell'uso previsto, dell'esercizio delle attività, il Concessionario è tenuto a munirsi di tutti i titoli abilitativi, autorizzativi e degli atti di assenso, comunque denominati, previsti dalle leggi vigenti;

DATO ATTO che ai sensi dell'art. 22 del Regolamento, il Concessionario si obbliga a:

- a) assumere la custodia dell'area demaniale in concessione, oltre che delle opere realizzate, mantenendole in buono stato, preservandole dal pericolo di distruzione o danneggiamento, salvaguardandole da intrusioni e manomissioni da parte di soggetti non autorizzati, a propria cura e spese;
- b) consentire l'accesso al personale di vigilanza incaricato dalla Concedente, che potrà in ogni momento effettuare verifiche per accertare lo stato di manutenzione dell'area e impartire l'ordine di effettuare gli interventi eventualmente necessari, ad insindacabile giudizio della stessa, per garantire il buon regime delle acque consentire, inoltre, l'accesso al personale del consorzio di bonifica di riferimento per espletare le attività manutentive di competenza;
- c) sollevare fin d'ora la Concedente e il consorzio di bonifica competente da ogni onere e responsabilità per qualsiasi danno derivante alle persone ed alla proprietà pubblica e privata a seguito di inadeguata manutenzione o di inadeguata custodia del bene demaniale in concessione, assumendosi gli oneri del risarcimento;
- d) rispettare le leggi ed i regolamenti ed ordinamenti di polizia urbana e di pubblica sicurezza, nonché la normativa in materia di polizia delle acque contenuta nel R.D. 523/1904 e nel R.D. 1775/1933, tenendo indenne la Regione da ogni conseguenza determinata dalla inosservanza di essi;
- e) non mutare la destinazione del bene in concessione, né apportarvi aggiunte, innovazioni o altro senza la preventiva autorizzazione della Concedente, prendendo atto che tutte le opere addizionali e di miglioria autorizzate resteranno acquisite al demanio senza che il Concessionario possa avere diritto a rimborsi o indennizzi, e che qualora il Concessionario esegua le predette opere senza autorizzazione sarà tenuto alla rimessa in pristino, a propria cura e spese, salvo che la Concedente non ritenga di mantenerle senza alcun onere a proprio carico; sarà tenuto inoltre al risarcimento degli eventuali danni;
- f) assumersi gli oneri di qualsiasi natura gravanti sul bene, ivi compresi gli oneri tributari;
- g) non cedere né sub concedere, neppure parzialmente, il bene oggetto di concessione;
- h) assumere gli oneri di manutenzione ordinaria e straordinaria dei beni e delle aree demaniali interessate, nonché delle opere e degli impianti ivi presenti.

Inoltre il Concessionario:

- si obbliga a porre in essere, a propria cura e spese, tutte le misure necessarie a garantire la stabilità nel tempo dei manufatti, anche in dipendenza del mutevole regime del corso d'acqua, previo ottenimento dell'autorizzazione dell'amministrazione Concedente, dichiarando fin d'ora di non aver nulla a pretendere per qualsiasi danno eventualmente occorso alle opere oggetto di concessione ed agli utilizzatori, per effetto delle piene e dei fenomeni di dinamica fluviale;
- rimane il solo ed unico responsabile agli effetti del risarcimento di tutti i danni che fossero arrecati alla proprietà privata, a cose o persone per effetto di quanto autorizzato/concesso e comunque tenendo indenne la Regione Toscana da qualsiasi responsabilità, anche giudiziale, per eventuali danni, reclami o molestie che potessero derivare dai lavori e dall'uso delle opere e/o dell'area;
- dovrà provvedere inoltre a ripristinare tempestivamente qualsiasi danno o guasto causato alle opere idrauliche ed al corso d'acqua in generale per effetto del presente atto, in conformità alle prescrizioni che saranno impartite dalla competente Autorità idraulica;
- è obbligato, ai sensi dell'art. 2 del R.D. 523/1904, ad eseguire a proprie spese e non appena ricevutane intimazione, tutte quelle varianti e modifiche, compresa anche l'eventuale demolizione delle opere stesse e la messa in pristino dello stato dei luoghi, che, a giudizio insindacabile dell'Autorità idraulica, si rendessero necessarie per garantire il buon regime idraulico o in seguito all'accertamento di effetti dannosi delle opere stesse o per le variate condizioni del corso d'acqua o per ogni altro pubblico interesse che potesse sopravvenire;
- dovrà farsi carico di ogni atto ed onere necessario per procedere all'eventuale occupazione e/o interferenza con i terreni e le proprietà private e/o pubbliche limitrofe;

DATO ATTO che nella realizzazione delle opere dovranno essere osservate le prescrizioni tecniche e generali, che vengono di seguito specificate:

PRESCRIZIONI TECNICHE:

- durante l'esecuzione dei lavori non dovrà essere mai impedito o ostacolato il regolare deflusso delle acque né essere mai ridotta l'efficienza idraulica delle opere di difesa presenti nel tratto del corso d'acqua interessato dai lavori;
- durante l'esecuzione dei lavori dovranno essere messi in atto tutti gli accorgimenti e le precauzioni necessarie affinché l'interferenza con la dinamica fluviale non determini aggravio di rischio idraulico ed in generale pericolo per l'incolumità delle persone e danni ai beni pubblici e privati;
- tutte le opere provvisorie occorrenti per l'esecuzione dei lavori dovranno ingombrare il meno possibile l'alveo del corso d'acqua ed in ogni caso dovranno essere rimosse a lavori ultimati e comunque prima del sopraggiungere delle piene;
- tutti i lavori dovranno essere eseguiti a perfetta regola d'arte secondo le normative, le specifiche e le linee guida esistenti per i materiali da costruzione e le modalità realizzative. Le opere finite dovranno risultare conformi ai disegni allegati all'istanza;
- al termine di ogni giornata lavorativa eventuali materiali di risulta, detriti ed opere provvisorie, dovranno essere allontanati dal cantiere che interessa le pertinenze fluviali;
- i lavori che in qualsiasi modo interesseranno l'alveo del corso d'acqua dovranno essere eseguiti in condizioni meteorologiche favorevoli, mentre in condizioni di meteo avverse, in particolare con codice di allerta del Centro Funzionale Regionale (www.cfr.toscana.it), dovranno essere interrotti per tutta la durata dell'avviso;
- i lavori dovranno essere svolti in conformità alle disposizioni per la salvaguardia dell'ittiofauna contenute nel Piano Ittico Provinciale e dovranno essere adottati tutti gli accorgimenti necessari al fine di evitare intorbidamenti che possano arrecare danno alla fauna ittica;
- prescrizioni su eventuali interventi di taglio di alberature:
 - gli interventi siano effettuati nel rispetto del R.D. 523/1904, con particolare riferimento all'art. 96 lett. "c";
 - siano richiesti eventuali pareri/nulla osta a altri Organi competenti in materia ambientale e di taglio vegetazione e ne siano rispettate le eventuali prescrizioni riportate;
 - si prenda espressamente atto di quanto riportato nella seguente normativa vigente:
 - Delibera della Giunta Regionale della Toscana n. 1315 del 28/10/2019 "Direttive regionali per la manutenzione dei corsi d'acqua e per la protezione e conservazione dell'ecosistema toscano";
 - L.R. 39/2000 "Legge forestale della Toscana" e ss.mm.ii.;
 - L.R. 30/2015 "Norme per la conservazione e la valorizzazione del patrimonio naturalistico-ambientale regionale. Modifiche alla l.r. 24/1994, alla l.r. 65/1997, alla l.r. 24/2000 ed alla l.r. 10/2010";
 - D.P.G.R. 48/R/2003 "Regolamento Forestale";
- al termine dei lavori dovrà essere ripristinato lo stato dei luoghi interessato dal cantiere e da occupazioni temporanee, comprensivo di tutte quelle aree che hanno visto il passaggio dei mezzi sia lungo le rive degli alvei che sulle viabilità di accesso;
- il Concessionario deve intervenire anche successivamente al completamento delle opere qualora, per effetto di assestamento, di dilavamento e/o erosione, si manifestassero avvallamenti, cedimenti e fessurazioni nell'area interessata dall'intervento;
- in caso di terreno bagnato è vietato il transito ai mezzi pesanti su argini, sponde e relative pertinenze.

PRESCRIZIONI GENERALI:

- la presente autorizzazione riguarda esclusivamente l'esecuzione delle opere indicate in premessa, per cui ogni variazione od ogni ulteriore opera o attività non indicata negli elaborati progettuali inoltrati, od altro comunque non previsto, dovrà essere sottoposto ad ulteriore esame di questo Settore per la nuova eventuale autorizzazione prima della loro esecuzione;
- la presente autorizzazione ha validità di tre anni dalla data del rilascio, pena la decadenza del presente atto senza necessità di ulteriori comunicazioni da parte dello scrivente ufficio; la stessa può essere rinnovata una sola volta, per un periodo massimo di tre anni, su richiesta dell'interessato da presentare almeno trenta giorni prima della scadenza;
- le opere saranno eseguite a totale cura e spese del richiedente;

- il richiedente deve comunicare tempestivamente a questo Genio Civile e il Consorzio 6 Toscana Sud, la data di inizio dei lavori e il nominativo del tecnico responsabile dei lavori / direzione lavori, con relativo recapito telefonico e postale e la ditta esecutrice; inoltre entro 60 giorni dal termine dei lavori dovrà provvedere a comunicarne la data e trasmettere contestualmente anche l'attestazione dalla quale risulti che le opere o gli interventi siano stati realizzati ed ultimati in conformità al progetto ed eventuali varianti autorizzate e nel rispetto delle condizioni espresse nel presente provvedimento autorizzativo;

DATO ATTO che la concessione demaniale, decorrente dalla data di adozione del presente decreto, può essere rilasciata per la durata massima di diciannove anni, ai sensi dell'art. 5 del Regolamento;

CONSIDERATO che, come espressamente previsto all'art. 23 del Regolamento, alla cessazione della concessione, per decorrenza del termine di durata sopra indicato, rinuncia, revoca o decadenza, la concessione si risolve col conseguente obbligo per il Concessionario di ripristinare, a proprie spese, le aree e i luoghi occupati nel termine assegnato dall'Amministrazione concedente e che in caso contrario si farà luogo all'esecuzione d'ufficio in danno del Concessionario, salvo valutare, d'ufficio o su istanza del concessionario, l'acquisizione al demanio dei manufatti realizzati dal concessionario medesimo, qualora non derivi alcun onere per la Regione e senza che possa essere riconosciuto alcun compenso o indennizzo a favore del concessionario;

CONSIDERATO che, ai sensi dell'art. 25 del Regolamento, il rinnovo della concessione è ammissibile solo nei casi di cui all'art. 13, comma 1 lettere a), b), c) e g) e la concessione non è rinnovabile tacitamente alla scadenza, la domanda di rinnovo deve essere presentata, almeno trenta giorni prima della scadenza della concessione, ai sensi e con le modalità di cui all'art. 14 e fino al rilascio della nuova concessione e solo qualora abbia presentato domanda di rinnovo nel termine predetto il richiedente può continuare ad utilizzare l'area con le medesime modalità e condizioni della concessione in scadenza previo pagamento di un corrispettivo commisurato al canone, salvo conguaglio al rilascio della concessione;

CONSIDERATO che il canone demaniale annuale per due attraversamenti sotterranei (tip. 11) ammonta ad € 542,98, corrispondente ad € 271,49 per ciascun attraversamento, determinato in base alle tariffe approvate dalla Giunta con la D.G.R.T. n. 888/2017 e ss.mm.ii. e ridotto del 20% per effetto della richiesta del concessionario ai sensi dell'art. 29, comma 5, del Regolamento, precisando che il canone predetto potrà essere aggiornato annualmente dalla giunta regionale sulla base del tasso di inflazione programmato per l'anno di riferimento;

CONSIDERATO che il canone dovrà essere corrisposto anche se il concessionario non possa o non voglia fare uso in tutto o in parte della concessione e che in caso di rinuncia il pagamento del canone è dovuto per tutta l'annualità in cui l'istanza è stata presentata;

RITENUTO di commisurare a una annualità del canone il deposito cauzionale di cui all'art. 31 del Regolamento, versato dal concessionario a garanzia del regolare pagamento del canone e/o a titolo di rimborso delle spese eventualmente sostenute da questa Amministrazione e da reintegrare fino alla suddetta misura nel caso di prelievi parziali di somme, nel corso della concessione;

TENUTO CONTO che la concessione è rilasciata a titolo oneroso e temporaneo e che il soggetto richiedente, in ottemperanza agli adempimenti preliminari richiesti con la nota sopracitata:

- ha provveduto al versamento dell'indennizzo per occupazione senza titolo per il quinquennio antecedente la data del rilascio della concessione per l'importo di € 2.714,90;
- ha provveduto al versamento dell'importo di € 452,48, corrispondente a 10/12-esimi del canone 2025;
- ha provveduto al versamento dell'imposta sulle concessioni demaniali per l'anno 2025, pari ad € 226,24;
- ha provveduto al versamento di un deposito cauzionale pari ad una annualità del canone;

- ha assolto agli obblighi relativi all'imposta di bollo di € 16,00 ai sensi del D.P.R. 642/1972, come da documentazione conservata agli atti;
- ha provveduto a versare l'imposta di registro per l'importo di € 781,90 e l'imposta di bollo per la copia uso registrazione per l'importo di € 49,00, come da documentazione conservata agli atti;

RILEVATO che l'inosservanza delle condizioni e prescrizioni cui è vincolato il presente provvedimento, al pari dell'inosservanza delle norme contenute nel Capo VII del R.D. 523/1904, comporterà denuncia all'Autorità Giudiziaria ai sensi dell'art. 374 della L. 2248/1865, allegato F;

DATO ATTO che il presente decreto è sostanzialmente conforme allo schema approvato con Decreto del Direttore n. 463 del 12/02/2016, all. B;

DATO ATTO che, per quanto non espressamente previsto dal presente provvedimento, si applicano le disposizioni legislative e regolamentari, statali e regionali, vigenti in materia;

DATO ATTO che il Responsabile del procedimento, ai sensi della Legge 241/1990 e ss.mm.ii., è il Dirigente del Settore Genio Civile Toscana Sud;

Tutto ciò premesso e considerato

DECRETA

- 1) di rilasciare a Acquedotto del Fiora S.p.A., con sede legale in Grosseto, via Gaetano Mameli 10, C.F. e P. IVA 00304790538, la concessione demaniale per due attraversamenti con condotta idrica in subalveo (tip. 11) del torrente Maiano (TS69275) e del fosso delle Mandorlaie (TS69310), in località Podere Mandorlaie II nel comune di Magliano in Toscana (GR), così come rappresentato nell'elaborato cartografico facente parte integrante e sostanziale del presente decreto (allegato "A");
- 2) di dare atto che gli effetti della concessione decorrono dalla data del presente decreto e che la stessa avrà scadenza in data 29/02/2044, secondo le disposizioni e le clausole espresse in precedenza;
- 3) di autorizzare ai soli fini idraulici, ai sensi e per gli effetti dell'art. 2, comma 1, lettera i) e lettera n) della L.R. 80/2015 e degli artt. 93, 95, 97 e 98 del R.D. 523/1904, l'esecuzione delle opere suddette, così come sopra descritto e rappresentato negli elaborati indicati in premessa e agli atti del Settore;
- 4) di dare atto che l'autorizzazione ad eseguire i lavori di cui alla presente concessione ha validità di tre anni dalla data del rilascio, pena la decadenza del presente decreto senza necessità di ulteriori comunicazioni da parte dello scrivente ufficio;
- 5) di dare atto che il Concessionario, per effetto del presente provvedimento, risulta soggetto agli obblighi di cui all'art. 22 del Regolamento, alle prescrizioni generali e tecniche, nonché alle disposizioni in materia di rinnovo e cessazione della concessione di cui agli articoli 23 e 25 del Regolamento, distintamente evidenziate in narrativa;
- 6) di dare atto che il presente provvedimento è rilasciato ai soli fini di tutela delle opere idrauliche e del buon regime delle acque pubbliche, giusto l'art. 2 del R.D. 523/1904, e pertanto fa salvi e impregiudicati i diritti di terzi. Il destinatario è tenuto a munirsi di tutti gli ulteriori titoli abilitativi e atti di assenso previsti dalle leggi vigenti;

- 7) di dare atto che il richiedente è a conoscenza che, ferme restando le vigenti disposizioni urbanistiche del Comune interessato, in assenza della presente concessione non possono iniziare i lavori;
- 8) di dare atto che il presente decreto è soggetto a registrazione ai sensi dell'art. 5 della Tariffa parte I, allegata al DPR 26/04/1986 n. 131;
- 9) di trasmettere telematicamente il presente provvedimento al Concessionario.

Avverso il presente provvedimento è ammesso ricorso all'Autorità Giudiziaria competente nei termini di legge.

Il Dirigente

Allegati n. 1

A

Cartografia

3a1f4a949433063670a5e66c2a0a2df7ed2f88e2cbeb98b6a756f76fdb1c30f2

Allegato "A"

Pratica SiDIT n. 7413/2024 (Proc. n. 10184/2024) – Concessione demaniale per due attraversamenti con condotta idrica in subalveo (tip. 11) del torrente Maiano (TS69275) e del fosso delle Mandorlaie (TS69310), in località Podere Mandorlaie II nel comune di Magliano in Toscana (GR).
Concessionario: Acquedotto del Fiora S.p.A.



**REGIONE TOSCANA**

DIREZIONE DIFESA DEL SUOLO E PROTEZIONE CIVILE

SETTORE GENIO CIVILE TOSCANA SUD

Responsabile di settore Renzo RICCIARDI

Incarico: DECR. DIRIG. CENTRO DIREZIONALE n. 10159 del 14-05-2024

Decreto soggetto a verifica di cui all'art. 7 del disciplinare di controllo ai sensi della DGR n. 521/2024

Numero adozione: 7719 - Data adozione: 15/04/2025

Oggetto: Pratica SiDIT n. 7248/2024 (Proc. n. 9920/2024) - Concessione demaniale per sei attraversamenti con condotta idrica (tip. 11), di cui tre con sovrattraversamento interrato dei tombini sul fosso Val Borgina (TS60480), sul fosso di Val Fiacco (TS58582) e sul fosso Valle Bona (TS59174), e tre staffati alla spalletta del ponte esistente sul fosso la Valle (TS60244) e sul fosso Valle Bona (TS59174) in due punti, e autorizzazione ai soli fini idraulici, ai sensi e per gli effetti dell'art. 2, comma 1, lettera i) e lettera n) della L.R. 80/2015 e degli artt. 93, 95, 97 e 98 del R.D. 523/1904, per i parallelismi interrati posti nelle pertinenze idrauliche (aree non demaniali) del fosso Val Borgina (TS60480, TS60055), del fosso Valle Bona (TS59174) e dell'affluente del fosso di Val Fiacco (TS58118), nel comune di Castiglione della Pescaia (GR). Concessionario: Acquedotto del Fiora S.p.A.

Il presente atto è pubblicato sul BURT ai sensi degli articoli 4, 5, 5 bis e 5 ter della l.r. 23/2007 e sulla banca dati degli atti amministrativi della Giunta regionale ai sensi dell'art.18 della l.r. 23/2007.

Data certificazione e pubblicazione in banca dati ai sensi L.R. 23/2007 e ss.mm.: 16/04/2025

Documento informatico firmato digitalmente ai sensi del testo unico D.P.R. 28 dicembre 2000, n. 445, del D.Lgs. 7 marzo 2005, n. 82 e norme collegate, il quale sostituisce il testo cartaceo e la firma autografa.

Numero interno di proposta: 2025AD008997

IL DIRIGENTE

VISTI gli artt. 93, 95, 97 e 98 del R.D. 523/1904 “Testo unico delle disposizioni di legge intorno alle opere idrauliche delle diverse categorie”;

VISTO l’art. 1, comma 1, della L.R. 2/1971, che ha istituito l’imposta regionale sulle concessioni statali per l’occupazione e l’uso dei beni del demanio e del patrimonio indisponibile dello Stato, situati nell’ambito della Regione, attualmente commisurata al 50% del canone di concessione dei beni del demanio idrico e delle relative aree, il cui versamento deve essere effettuato entro il 31 dicembre dell’anno in cui deve essere versato il canone di concessione;

VISTA la Legge 241/1990 e ss.mm.ii., “Nuove norme in materia di procedimento amministrativo e di diritto di accesso ai documenti amministrativi”;

VISTA la L. 37/1994 “Norme per la tutela ambientale delle aree demaniali dei fiumi, torrenti, laghi e altre acque pubbliche”;

VISTO il D.Lgs. n. 112 del 31/03/1998 “Conferimento di funzioni e compiti amministrativi dello Stato alle regioni ed agli enti locali, in attuazione del capo I della legge 15 marzo 1997, n. 59”;

VISTA la L.R. 23 luglio 2009 n. 40 “Norme sul procedimento amministrativo, per la semplificazione e la trasparenza dell’attività amministrativa”;

VISTA la L.R. 79/2012 “Nuova disciplina in materia di consorzi di bonifica. Modifiche alla L.R. 69/2008 e alla L.R. 91/1998. Abrogazione della L.R. 34/1994”;

VISTA la D.C.R.T. n. 57 del 11/06/2013 “Individuazione del reticolo idrografico e di gestione ai sensi dell’articolo 22, comma 1, lettera e), della legge regionale 27 dicembre 2012, n. 79 (Nuova disciplina in materia di consorzi di bonifica. Modifiche alla l.r. 69/2008 e alla l.r. 91/1998. Abrogazione della l.r. 34/1994)”;

VISTA la L.R. 22/2015 “Riordino delle funzioni provinciali e attuazione della legge 7 aprile 2014, n. 56” che dispone in ordine al trasferimento alla Regione Toscana della gestione del demanio idrico e dell’introito dei relativi proventi;

VISTA la L.R. 30/2015 “Norme per la conservazione e la valorizzazione del patrimonio naturalistico - ambientale regionale. Modifiche alla l.r. 24/1994, alla l.r. 65/1997, alla l.r. 24/2000 ed alla l.r. 10/2010”;

VISTA la L.R. 80/2015 “Norme in materia di difesa del suolo, tutela delle risorse idriche e tutela della costa e degli abitati costieri”, ed in particolare l’art. 2, lett. i);

VISTO il Decreto Dirigenziale n. 463 del 12/02/2016 con il quale si approva lo schema del decreto di concessione delle aree demaniali;

VISTO il Decreto del Presidente della Giunta Regionale Toscana n. 60/R del 12/08/2016 “Regolamento in attuazione dell’art. 5 della LR 80/2015, recante disciplina per il rilascio delle concessioni per l’utilizzo del demanio idrico e criteri per la determinazione dei canoni”, d’ora in avanti “Regolamento”;

VISTA la D.G.R.T. n. 888 del 07/08/2017 e ss.mm.ii., avente ad oggetto “Determinazione dei canoni per l’uso del Demanio Idrico – revoca della D.G.R.T. n.1138 del 15/11/2016” con cui sono stati rideterminati sia i canoni da applicare alla varie tipologie di concessioni per l’utilizzo delle

aree demaniali, sia i nuovi importi per quanto concerne gli oneri istruttori oltre alle modalità di pagamento e riscossione;

VISTA la Delibera della Giunta Regionale n. 1414 del 17/12/2018, con la quale si introducono alcune modifiche nell'applicazione dei canoni di specifiche occupazioni demaniali e si confermano per il resto, i canoni per l'uso del demanio idrico fissati dalla precedente D.G.R.T. 888/2017;

VISTA la L.R. 41/2018 "Disposizioni in materia di rischio di alluvioni e di tutela dei corsi d'acqua in attuazione del decreto legislativo 23 febbraio 2010, n. 49 (Attuazione della direttiva 2007/60/CE relativa alla valutazione e alla gestione dei rischi di alluvioni). Modifiche alla l.r. 80/2015 e alla l.r. 65/2014";

VISTO il Decreto del Presidente della Giunta Regionale 25 luglio 2018, n. 42/R "Regolamento per lo svolgimento delle attività di polizia idraulica, polizia delle acque, e servizio di piena, in attuazione dell'articolo 5 della legge regionale 28 dicembre 2015, n. 80 (Norme in materia di difesa del suolo, tutela delle risorse idriche e tutela della costa e degli abitati costieri)";

VISTA la L.R. 50/2021 "Disposizioni urgenti in materia di occupazioni del demanio idrico dei gestori del servizio idrico integrato";

VISTA la Delibera della Giunta Regionale n. 1219 del 02/11/2022 "Aggiornamento dei canoni e degli indennizzi del demanio idrico al tasso di inflazione programmata per l'annualità 2022, ai sensi dell'articolo 6, comma 2 della L.R. 28 dicembre 2015 n. 80";

VISTA la Delibera della Giunta Regionale n. 1555 del 27/12/2022 "Aggiornamento dei canoni per l'uso del demanio idrico ai sensi della l.r. n. 80/2015 e del d.p.g.r. n. 60/R/2016";

VISTA la deliberazione del Consiglio regionale 23 aprile 2024, n. 25 "Modifiche al reticolo idrografico e di gestione di cui alla legge regionale 27 dicembre 2012, n.79, approvato con deliberazione del Consiglio regionale 11 luglio 2023, n. 55";

VISTA la Delibera della Giunta Regionale n. 1237 del 04/11/2024 "Aggiornamento dei canoni e degli indennizzi al tasso di inflazione programmata per l'annualità 2024, ai sensi dell'articolo 6, comma 2 della L.R. 28 dicembre 2015 n. 80 (Norme in materia di difesa del suolo, tutela delle risorse idriche e tutela della costa e degli abitati costieri)";

VISTA la L.R. 3/2025 "Ulteriori disposizioni urgenti in materia di occupazioni del demanio idrico da parte dei gestori del servizio idrico integrato e in materia di canoni di concessioni di grandi derivazioni idroelettriche. Modifiche alla l.r. 50/2021, alla l.r. 57/2017, alla l.r. 77/2016 e alla l.r. 80/2015";

VISTA la richiesta di concessione presentata da Acquedotto del Fiora S.p.A., acquisita agli atti di questo Settore con prot. n. 533892 del 10/10/2024, con la quale è stata trasmessa in allegato la documentazione progettuale costituita dai seguenti elaborati:

- Relazione tecnica ;
- Planimetrie ubicative;
- Piante, Sezioni;
- Documentazione fotografica;
- Vari particolari esecutivi;

VISTA la comunicazione di avvio del procedimento amministrativo, trasmessa al richiedente con prot. n. 105250 del 13/02/2025;

VISTA la comunicazione integrativa, acquisita agli atti con prot. n. 0062817 del 30/01/2025, nella quale si chiede di ricondurre il procedimento di concessione alle disposizioni dettate dalla L.R. 3/2025;

PRESO ATTO che il progetto, redatto dal tecnico incaricato dal richiedente, prevede la sostituzione di una condotta di distribuzione idrica, con sovrattraversamento interrato del tombino su ponte esistente del fosso Val Borgina (TS60480), del fosso di Val Fiacco (TS58582) e del fosso Valle Bona (TS59174), e con staffaggio alla spalletta del ponte esistente del fosso la Valle (TS60244) e due volte del fosso Valle Bona (TS59174), nonché parallelismi interrati posti nelle pertinenze idrauliche (aree non demaniali) del fosso Val Borgina (TS60480, TS60055), del fosso Valle Bona (TS59174) e dell'affluente del fosso di Val Fiacco (TS58118), nel comune di Castiglione della Pescaia (GR), come da elaborati tecnici allegati all'istanza;

ACCERTATO che i corsi d'acqua sopraindicati, riportati nel Reticolo Idrografico e di Gestione del Territorio Toscano di cui alla L.R.T. 79/2012 (C.T.R. tav. n. 330030), risultano acqua pubblica ai sensi del DCRT 57/2013 e ss.mm.ii.;

VERIFICATO che le opere oggetto di concessione non sono comprese negli elenchi di cui alle tabelle B e C della L.R. 50/2021;

RICHIAMATO il contributo istruttorio trasmesso a questo Settore dal Consorzio di Bonifica 6 Toscana Sud, acquisito agli atti con prot. n. 586890 del 11/11/2024, nel quale non vengono rilevati motivi ostativi ai fini della manutenzione dei corsi d'acqua;

PRESO ATTO che la concessione richiesta comporta l'utilizzo del demanio idrico;

CONSIDERATO che:

- il progetto delle opere da realizzare presenta i requisiti per essere autorizzato con le prescrizioni di seguito riportate;
- la realizzazione dei lavori è disciplinata dal Capo VII del R.D. 523/1904 e dalla normativa regionale di riferimento;

VERIFICATO che per il rilascio della concessione che regolarizza l'utilizzazione del demanio idrico sopraindicata sussistono i presupposti di cui al comma 7 dell'art. 4, della L.R. 50/2021, così come modificato dal comma 5 dell'art. 1 della L.R. 3/2025 che, nel caso di occupazioni di aree demaniali senza titolo accertate su segnalazione del gestore, successivamente alla stipula degli accordi, prevede il pagamento di un indennizzo, per ciascun anno di occupazione senza titolo, pari all'importo del canone determinato ai sensi dell'articolo 35;

DATO ATTO che nell'elaborato cartografico allegato al presente decreto sotto la lettera "A", quale parte integrante e sostanziale, vengono individuati gli attraversamenti oggetto della presente concessione;

CONSIDERATO che la concessione di cui trattasi è rilasciata senza procedura di assegnazione in concorrenza, in quanto rientra in uno dei casi previsti dall'art. 13 del Regolamento;

RITENUTO che, ai sensi dell'art. 24, comma 6 del Regolamento, la concessione possa essere accordata senza il disciplinare, dando atto che il presente decreto contiene gli elementi essenziali e le clausole che regolano il rapporto giuridico tra amministrazione concedente e concessionario;

VISTA la nota di richiesta di adempimenti preliminari al rilascio della concessione, trasmessa al richiedente con prot. n. 0120464 del 20/02/2025;

DATO ATTO che, ai fini dell'uso previsto, dell'esercizio delle attività, il Concessionario è tenuto a munirsi di tutti i titoli abilitativi, autorizzativi e degli atti di assenso, comunque denominati, previsti dalle leggi vigenti;

DATO ATTO che ai sensi dell'art. 22 del Regolamento, il Concessionario si obbliga a:

- a) assumere la custodia dell'area demaniale in concessione, oltre che delle opere realizzate, mantenendole in buono stato, preservandole dal pericolo di distruzione o danneggiamento, salvaguardandole da intrusioni e manomissioni da parte di soggetti non autorizzati, a propria cura e spese;
- b) consentire l'accesso al personale di vigilanza incaricato dalla Concedente, che potrà in ogni momento effettuare verifiche per accertare lo stato di manutenzione dell'area e impartire l'ordine di effettuare gli interventi eventualmente necessari, ad insindacabile giudizio della stessa, per garantire il buon regime delle acque consentire, inoltre, l'accesso al personale del consorzio di bonifica di riferimento per espletare le attività manutentive di competenza;
- c) sollevare fin d'ora la Concedente e il consorzio di bonifica competente da ogni onere e responsabilità per qualsiasi danno derivante alle persone ed alla proprietà pubblica e privata a seguito di inadeguata manutenzione o di inadeguata custodia del bene demaniale in concessione, assumendosi gli oneri del risarcimento;
- d) rispettare le leggi ed i regolamenti ed ordinamenti di polizia urbana e di pubblica sicurezza, nonché la normativa in materia di polizia delle acque contenuta nel R.D. 523/1904 e nel R.D. 1775/1933, tenendo indenne la Regione da ogni conseguenza determinata dalla inosservanza di essi;
- e) non mutare la destinazione del bene in concessione, né apportarvi aggiunte, innovazioni o altro senza la preventiva autorizzazione della Concedente, prendendo atto che tutte le opere addizionali e di miglioria autorizzate resteranno acquisite al demanio senza che il Concessionario possa avere diritto a rimborsi o indennizzi, e che qualora il Concessionario esegua le predette opere senza autorizzazione sarà tenuto alla rimessa in pristino, a propria cura e spese, salvo che la Concedente non ritenga di mantenerle senza alcun onere a proprio carico; sarà tenuto inoltre al risarcimento degli eventuali danni;
- f) assumersi gli oneri di qualsiasi natura gravanti sul bene, ivi compresi gli oneri tributari;
- g) non cedere né sub concedere, neppure parzialmente, il bene oggetto di concessione;
- h) assumere gli oneri di manutenzione ordinaria e straordinaria dei beni e delle aree demaniali interessate, nonché delle opere e degli impianti ivi presenti.

Inoltre il Concessionario:

- si obbliga a porre in essere, a propria cura e spese, tutte le misure necessarie a garantire la stabilità nel tempo dei manufatti, anche in dipendenza del mutevole regime del corso d'acqua, previo ottenimento dell'autorizzazione dell'amministrazione Concedente, dichiarando fin d'ora di non aver nulla a pretendere per qualsiasi danno eventualmente occorso alle opere oggetto di concessione ed agli utilizzatori, per effetto delle piene e dei fenomeni di dinamica fluviale;
- rimane il solo ed unico responsabile agli effetti del risarcimento di tutti i danni che fossero arrecati alla proprietà privata, a cose o persone per effetto di quanto autorizzato/concesso e comunque tenendo indenne la Regione Toscana da qualsiasi responsabilità, anche giudiziale, per eventuali danni, reclami o molestie che potessero derivare dai lavori e dall'uso delle opere e/o dell'area;
- dovrà provvedere inoltre a ripristinare tempestivamente qualsiasi danno o guasto causato alle opere idrauliche ed al corso d'acqua in generale per effetto del presente atto, in conformità alle prescrizioni che saranno impartite dalla competente Autorità idraulica;
- è obbligato, ai sensi dell'art. 2 del R.D. 523/1904, ad eseguire a proprie spese e non appena ricevutane intimazione, tutte quelle varianti e modifiche, compresa anche l'eventuale demolizione delle opere stesse e la messa in pristino dello stato dei luoghi, che, a giudizio insindacabile dell'Autorità idraulica, si rendessero necessarie per garantire il buon regime idraulico o in seguito all'accertamento di effetti dannosi delle opere stesse o per le variate condizioni del corso d'acqua o per ogni altro pubblico interesse che potesse sopravvenire;

- dovrà farsi carico di ogni atto ed onere necessario per procedere all'eventuale occupazione e/o interferenza con i terreni e le proprietà private e/o pubbliche limitrofe;

DATO ATTO che nella realizzazione delle opere dovranno essere osservate le prescrizioni tecniche e generali, che vengono di seguito specificate:

PRESCRIZIONI TECNICHE:

- durante l'esecuzione dei lavori non dovrà essere mai impedito o ostacolato il regolare deflusso delle acque né essere mai ridotta l'efficienza idraulica delle opere di difesa presenti nel tratto del corso d'acqua interessato dai lavori;
- durante l'esecuzione dei lavori dovranno essere messi in atto tutti gli accorgimenti e le precauzioni necessarie affinché l'interferenza con la dinamica fluviale non determini aggravio di rischio idraulico ed in generale pericolo per l'incolumità delle persone e danni ai beni pubblici e privati;
- tutte le opere provvisorie occorrenti per l'esecuzione dei lavori dovranno ingombrare il meno possibile l'alveo del corso d'acqua ed in ogni caso dovranno essere rimosse a lavori ultimati e comunque prima del sopraggiungere delle piene;
- tutti i lavori dovranno essere eseguiti a perfetta regola d'arte secondo le normative, le specifiche e le linee guida esistenti per i materiali da costruzione e le modalità realizzative. Le opere finite dovranno risultare conformi ai disegni allegati all'istanza;
- al termine di ogni giornata lavorativa eventuali materiali di risulta, detriti ed opere provvisorie, dovranno essere allontanati dal cantiere che interessa le pertinenze fluviali;
- i lavori che in qualsiasi modo interesseranno l'alveo del corso d'acqua dovranno essere eseguiti in condizioni meteorologiche favorevoli, mentre in condizioni di meteo avverse, in particolare con codice di allerta del Centro Funzionale Regionale (www.cfr.toscana.it), dovranno essere interrotti per tutta la durata dell'avviso;
- i lavori dovranno essere svolti in conformità alle disposizioni per la salvaguardia dell'ittiofauna contenute nel Piano Ittico Provinciale e dovranno essere adottati tutti gli accorgimenti necessari al fine di evitare intorbidamenti che possano arrecare danno alla fauna ittica;
- prescrizioni su eventuali interventi di taglio di alberature:
 - gli interventi siano effettuati nel rispetto del R.D. 523/1904, con particolare riferimento all'art. 96 lett. "c";
 - siano richiesti eventuali pareri/nulla osta a altri Organi competenti in materia ambientale e di taglio vegetazione e ne siano rispettate le eventuali prescrizioni riportate;
 - si prenda espressamente atto di quanto riportato nella seguente normativa vigente:
 - Delibera della Giunta Regionale della Toscana n. 1315 del 28/10/2019 "Direttive regionali per la manutenzione dei corsi d'acqua e per la protezione e conservazione dell'ecosistema toscano";
 - L.R. 39/2000 "Legge forestale della Toscana" e ss.mm.ii.;
 - L.R. 30/2015 "Norme per la conservazione e la valorizzazione del patrimonio naturalistico-ambientale regionale. Modifiche alla l.r. 24/1994, alla l.r. 65/1997, alla l.r. 24/2000 ed alla l.r. 10/2010";
 - D.P.G.R. 48/R/2003 "Regolamento Forestale";
- al termine dei lavori dovrà essere ripristinato lo stato dei luoghi interessato dal cantiere e da occupazioni temporanee, comprensivo di tutte quelle aree che hanno visto il passaggio dei mezzi sia lungo le rive degli alvei che sulle viabilità di accesso;
- il Concessionario deve intervenire anche successivamente al completamento delle opere qualora, per effetto di assestamento, di dilavamento e/o erosione, si manifestassero avvallamenti, cedimenti e fessurazioni nell'area interessata dall'intervento;
- in caso di terreno bagnato è vietato il transito ai mezzi pesanti su argini, sponde e relative pertinenze;
- la condotta posta in fregio alle spallette dei ponti sui corsi d'acqua interessati dovrà essere posizionata opportunamente al di sopra dell'intradosso dell'impalcato del ponte stesso, in modo tale da lasciare libera la luce al fine di non ostacolare il normale deflusso delle acque;

- dovrà essere adottata ogni precauzione necessaria affinché le opere realizzate non determinino interferenza con la dinamica fluviale; in particolare, dovrà essere posta attenzione alla periodica verifica della staffatura, al fine di garantirne la stabilità ed escludere fenomeni di distacco.

PRESCRIZIONI GENERALI:

- la presente autorizzazione riguarda esclusivamente l'esecuzione delle opere indicate in premessa, per cui ogni variazione od ogni ulteriore opera o attività non indicata negli elaborati progettuali inoltrati, od altro comunque non previsto, dovrà essere sottoposto ad ulteriore esame di questo Settore per la nuova eventuale autorizzazione prima della loro esecuzione;
- la presente autorizzazione ha validità di tre anni dalla data del rilascio, pena la decadenza del presente atto senza necessità di ulteriori comunicazioni da parte dello scrivente ufficio; la stessa può essere rinnovata una sola volta, per un periodo massimo di tre anni, su richiesta dell'interessato da presentare almeno trenta giorni prima della scadenza;
- le opere saranno eseguite a totale cura e spese del richiedente;
- il richiedente deve comunicare tempestivamente a questo Genio Civile e il Consorzio 6 Toscana Sud la data di inizio dei lavori e il nominativo del tecnico responsabile dei lavori / direzione lavori, con relativo recapito telefonico e postale e la ditta esecutrice; inoltre entro 60 giorni dal termine dei lavori dovrà provvedere a comunicarne la data e trasmettere contestualmente anche l'attestazione dalla quale risulti che le opere o gli interventi siano stati realizzati ed ultimati in conformità al progetto ed eventuali varianti autorizzate e nel rispetto delle condizioni espresse nel presente provvedimento autorizzativo;

DATO ATTO che la concessione demaniale, decorrente dalla data di adozione del presente decreto, può essere rilasciata per la durata massima di diciannove anni, ai sensi dell'art. 5, comma 2, del Regolamento;

CONSIDERATO che, come espressamente previsto all'art. 23 del Regolamento, alla cessazione della concessione, per decorrenza del termine di durata sopra indicato, rinuncia, revoca o decadenza, la concessione si risolve col conseguente obbligo per il Concessionario di ripristinare, a proprie spese, le aree e i luoghi occupati nel termine assegnato dall'Amministrazione concedente e che in caso contrario si farà luogo all'esecuzione d'ufficio in danno del Concessionario, salvo valutare, d'ufficio o su istanza del concessionario, l'acquisizione al demanio dei manufatti realizzati dal concessionario medesimo, qualora non derivi alcun onere per la Regione e senza che possa essere riconosciuto alcun compenso o indennizzo a favore del concessionario;

CONSIDERATO che, ai sensi dell'art. 25 del Regolamento, il rinnovo della concessione è ammissibile solo nei casi di cui all'art. 13, comma 1 lettere a), b), c) e g) e la concessione non è rinnovabile tacitamente alla scadenza, la domanda di rinnovo deve essere presentata, almeno trenta giorni prima della scadenza della concessione, ai sensi e con le modalità di cui all'art. 14 e fino al rilascio della nuova concessione e solo qualora abbia presentato domanda di rinnovo nel termine predetto il richiedente può continuare ad utilizzare l'area con le medesime modalità e condizioni della concessione in scadenza previo pagamento di un corrispettivo commisurato al canone, salvo conguaglio al rilascio della concessione;

CONSIDERATO che il canone demaniale annuale per sei attraversamenti sotterranei e/o staffati a struttura esistente (tip. 11) ammonta ad € 1.628,94, corrispondente ad € 271,49 per ciascun attraversamento, determinato in base alle tariffe approvate dalla Giunta con la D.G.R.T. n. 888/2017 e ss.mm.ii. e ridotto del 20% per effetto della richiesta del concessionario ai sensi dell'art. 29, comma 5, del Regolamento, precisando che il canone predetto potrà essere aggiornato annualmente dalla giunta regionale sulla base del tasso di inflazione programmato per l'anno di riferimento;

CONSIDERATO che il canone dovrà essere corrisposto anche se il concessionario non possa o non voglia fare uso in tutto o in parte della concessione e che in caso di rinuncia il pagamento del canone è dovuto per tutta l'annualità in cui l'istanza è stata presentata;

RITENUTO di commisurare a una annualità del canone il deposito cauzionale di cui all'art. 31 del Regolamento, versato dal concessionario a garanzia del regolare pagamento del canone e/o a titolo di rimborso delle spese eventualmente sostenute da questa Amministrazione e da reintegrare fino alla suddetta misura nel caso di prelievi parziali di somme, nel corso della concessione;

TENUTO CONTO che la concessione è rilasciata a titolo oneroso e temporaneo e che il soggetto richiedente, in ottemperanza agli adempimenti preliminari richiesti con la nota sopracitata:

- ha provveduto al versamento dell'indennizzo per occupazione senza titolo per il quinquennio antecedente la data del rilascio della concessione per l'importo di € 8.144,70;
- ha provveduto al versamento dell'importo di € 1.357,44, corrispondente a 10/12-esimi del canone 2025;
- ha provveduto al versamento dell'imposta sulle concessioni demaniali per l'anno 2025, pari ad € 678,73;
- ha provveduto al versamento di un deposito cauzionale pari ad una annualità del canone;
- ha assolto agli obblighi relativi all'imposta di bollo di € 16,00 ai sensi del D.P.R. 642/1972, come da documentazione conservata agli atti;
- ha provveduto a versare l'imposta di registro per l'importo di € 781,90 e l'imposta di bollo per la copia uso registrazione per l'importo di € 49,00, come da documentazione conservata agli atti;

RILEVATO che l'inosservanza delle condizioni e prescrizioni cui è vincolato il presente provvedimento, al pari dell'inosservanza delle norme contenute nel Capo VII del R.D. 523/1904, comporterà denuncia all'Autorità Giudiziaria ai sensi dell'art. 374 della L. 2248/1865, allegato F;

DATO ATTO che il presente decreto è sostanzialmente conforme allo schema approvato con Decreto del Direttore n. 463 del 12/02/2016, all. B;

DATO ATTO che, per quanto non espressamente previsto dal presente provvedimento, si applicano le disposizioni legislative e regolamentari, statali e regionali, vigenti in materia;

DATO ATTO che il Responsabile del procedimento, ai sensi della Legge 241/1990 e ss.mm.ii., è il Dirigente del Settore Genio Civile Toscana Sud;

Tutto ciò premesso e considerato

DECRETA

- 1) di rilasciare a Acquedotto del Fiora S.p.A., con sede legale in Grosseto, via Gaetano Mameli 10, C.F. e P. IVA 00304790538, la concessione demaniale per sei attraversamenti con condotta idrica (tip. 11), di cui tre con sovrattraversamento interrato dei tombini sul fosso Val Borgina (TS60480), sul fosso di Val Fiacco (TS58582) e sul fosso Valle Bona (TS59174), e tre staffati alla spalletta del ponte esistente sul fosso la Valle (TS60244) e sul fosso Valle Bona (TS59174) in due punti, nel comune di Castiglione della Pescaia (GR), così come rappresentato nell'elaborato cartografico facente parte integrante e sostanziale del presente decreto (allegato "A");
- 2) di dare atto che gli effetti della concessione decorrono dalla data del presente decreto e che la stessa avrà scadenza in data 29/02/2044, secondo le disposizioni e le clausole espresse in precedenza;
- 3) di autorizzare ai soli fini idraulici, ai sensi e per gli effetti dell'art. 2, comma 1, lettera i) e lettera n) della L.R. 80/2015 e degli artt. 93, 95, 97 e 98 del R.D. 523/1904, l'esecuzione delle opere suddette, e dei parallelismi interrati posti nelle pertinenze idrauliche (aree non demaniali) del fosso Val Borgina (TS60480, TS60055), del fosso Valle Bona (TS59174) e dell'affluente del

fosso di Val Fiacco (TS58118), così come sopra descritto e rappresentato negli elaborati indicati in premessa e agli atti del Settore;

- 4) di dare atto che l'autorizzazione ad eseguire i lavori di cui alla presente concessione ha validità di tre anni dalla data del rilascio, pena la decadenza del presente decreto senza necessità di ulteriori comunicazioni da parte dello scrivente ufficio;
- 5) di dare atto che il Concessionario, per effetto del presente provvedimento, risulta soggetto agli obblighi di cui all'art. 22 del Regolamento, alle prescrizioni generali e tecniche, nonché alle disposizioni in materia di rinnovo e cessazione della concessione di cui agli articoli 23 e 25 del Regolamento, distintamente evidenziate in narrativa;
- 6) di dare atto che il presente provvedimento è rilasciato ai soli fini di tutela delle opere idrauliche e del buon regime delle acque pubbliche, giusto l'art. 2 del R.D. 523/1904, e pertanto fa salvi e impregiudicati i diritti di terzi. Il destinatario è tenuto a munirsi di tutti gli ulteriori titoli abilitativi e atti di assenso previsti dalle leggi vigenti;
- 7) di dare atto che il richiedente è a conoscenza che, ferme restando le vigenti disposizioni urbanistiche del Comune interessato, in assenza della presente concessione non possono iniziare i lavori;
- 8) di dare atto che il presente decreto è soggetto a registrazione ai sensi dell'art. 5 della Tariffa parte I, allegata al DPR 26/04/1986 n. 131;
- 9) di trasmettere telematicamente il presente provvedimento al Concessionario.

Avverso il presente provvedimento è ammesso ricorso all'Autorità Giudiziaria competente nei termini di legge.

Il Dirigente

Allegati n. 1

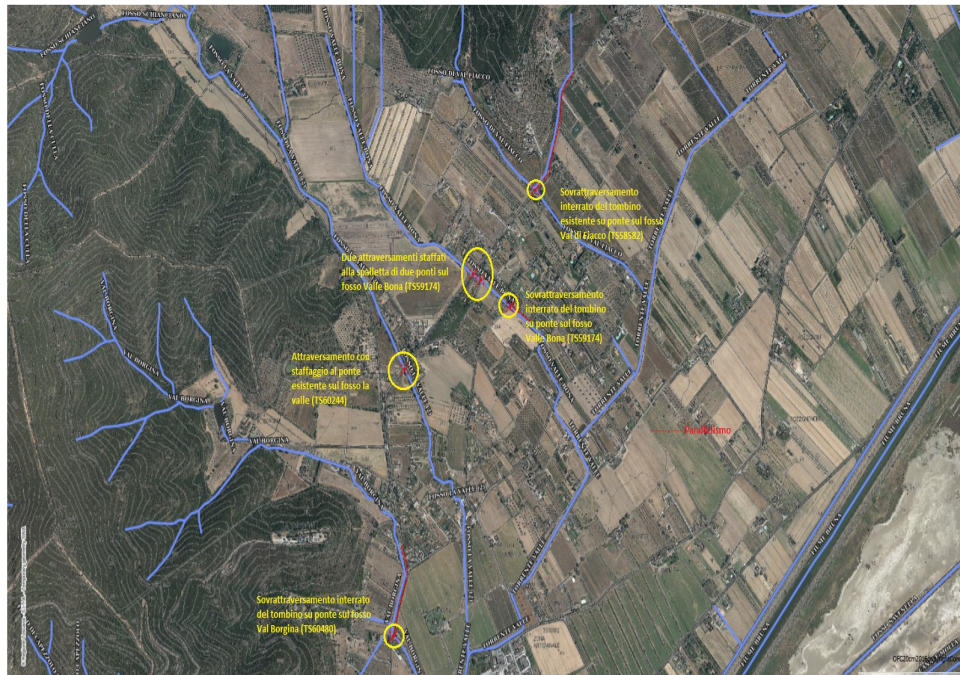
A

Cartografia

9e8eec674c6a4d230c53422677ed6d7187ff55a31052cefd71807c98ff4c1a9

Allegato "A"

Pratica SiDIT n. 7248/2024 (Proc. n. 9920/2024) – Concessione demaniale per sei attraversamenti con condotta idrica (tip. 11), di cui tre con sovrattraversamento interrato dei tombini sul fosso Val Borgina (TS60480), sul fosso di Val Fiacco (TS58582) e sul fosso Valle Bona (TS59174), e tre staffati alla spalletta del ponte esistente sul fosso la Valle (TS60244) e sul fosso Valle Bona (TS59174) in due punti, e autorizzazione ai soli fini idraulici, ai sensi e per gli effetti dell'art. 2, comma 1, lettera i) e lettera n) della L.R. 80/2015 e degli artt. 93, 95, 97 e 98 del R.D. 523/1904, per i parallelismi interrati posti nelle pertinenze idrauliche (aree non demaniali) del fosso Val Borgina (TS60480, TS60055), del fosso Valle Bona (TS59174) e dell'affluente del fosso di Val Fiacco (TS58118), nel comune di Castiglione della Pescaia (GR). Concessionario: Acquedotto del Fiora S.p.A.



**REGIONE TOSCANA**

DIREZIONE DIFESA DEL SUOLO E PROTEZIONE CIVILE

SETTORE GENIO CIVILE VALDARNO SUPERIORE

Responsabile di settore Giovanni MASSINI

Incarico: Ordine di Servizio artt. 4bis, 7 e 9 L.R. 1/2009 n. 140 del 09-04-2025

Decreto soggetto a verifica di cui all'art. 7 del disciplinare di controllo ai sensi della DGR n. 521/2024

Numero adozione: 7724 - Data adozione: 16/04/2025

Oggetto: r.d. 1775/33 - Regolamento Regione Toscana n. 61/r del 16/08/2016 e s.m.i. - Procedimento-Pratica SiDIT n. 12022/2023-424320/2020; Codice locale n. 4250. Concessione di derivazione di acque pubbliche nel Comune di Firenze, Località VILLA I TATTI.

Il presente atto è pubblicato sul BURT ai sensi degli articoli 4, 5, 5 bis e 5 ter della l.r. 23/2007 e sulla banca dati degli atti amministrativi della Giunta regionale ai sensi dell'art.18 della l.r. 23/2007. E' escluso dalla pubblicazione l'allegato A nel rispetto dei limiti alla trasparenza posti dalla normativa statale.

Data certificazione e pubblicazione in banca dati ai sensi L.R. 23/2007 e ss.mm.: 16/04/2025

Documento informatico firmato digitalmente ai sensi del testo unico D.P.R. 28 dicembre 2000,n. 445, del D.Lgs. 7 marzo 2005, n. 82 e norme collegate, il quale sostituisce il testo cartaceo e la firma autografa.

Numero interno di proposta: 2025AD008847

IL DIRIGENTE

VISTO il R.D. 11 dicembre 1933 n. 1775 "Testo unico delle disposizioni sulle acque e impianti elettrici";

VISTA la L. 7 agosto 1990 n. 241 e ss. mm.ii.;

VISTO il D.Lgs 31 marzo 1998 n. 112 "Conferimento di funzioni e compiti amministrativi dello Stato alle regioni ed agli enti locali", in attuazione del capo I della legge 15 marzo 1997, n. 59;

VISTA la Deliberazione del Consiglio della Regione Toscana 25 gennaio 2005 n. 6 "Approvazione del piano di tutela delle acque";

VISTO il D.Lgs. 3 aprile 2006 n. 152 "Norme in materia ambientale";

VISTA la L.R. 3 marzo 2015 n. 22 "Riordino delle funzioni provinciali e attuazione della legge 7 aprile 2014 n. 56";

VISTA la L.R. 28 dicembre 2015 n. 80 "Norme in materia di difesa del suolo, tutela delle risorse idriche e tutela della costa e degli abitati costieri";

VISTI i regolamenti della Regione Toscana:

- 21 aprile 2015, n. 51/R "Regolamento di attuazione dell'articolo 11, comma 1, lettere e) ed f) della legge regionale 28 dicembre 2015 n. 80. Disciplina degli obblighi di misurazione delle portate e dei volumi dei prelievi e delle restituzioni di acqua pubblica e delle modalità di trasmissione dei risultati delle misurazioni";

- 16 agosto 2016, n. 61/R "Regolamento di attuazione dell'articolo 11, commi 1 e 2, della legge regionale 28 dicembre 2015 n. 80 (Norme in materia di difesa del suolo, tutela delle risorse idriche e tutela della costa e degli abitati costieri) recante disposizioni per l'utilizzo razionale della risorsa idrica e per la disciplina dei procedimenti di rilascio dei titoli concessori e autorizzatori per l'uso di acqua. Modifiche al D.P.G.R. 51/R/2015";

VISTA la delibera della Giunta regionale 21/01/2019 n. 58, pubblicata nel Burt il 30/01/2019, recante "Indirizzi di prima applicazione per la valutazione ambientale ex ante delle derivazioni idriche e l'individuazione del deflusso ecologico in relazione agli obiettivi di qualità ambientale definiti dai Piani di gestione delle Acque delle autorità di Distretto Idrografico ricadenti nel territorio della Regione Toscana";

VISTA la delibera della Giunta Regionale del 1 ottobre 2018 n. 1068 "Delibera di determinazione dei canoni sulle utilizzazioni delle acque per l'annualità 2018" e successive delibere di aggiornamento dei canoni sulla base del tasso di inflazione programmata (TIP);

CONSIDERATO che con domanda prot. n. 186030 del 07/04/2017 e successive integrazioni prot. n. 544096 del 14/11/2017 e prot. n. 43958 del 30/01/2019 il richiedente, come meglio identificato nell'allegato al presente atto quale parte integrante e sostanziale (allegato A), ha fatto richiesta di Concessione di derivazione di acqua pubblica, nel Comune di Firenze, Località VILLA I TATTI, nel terreno individuato al N.C.T nel foglio n. 99, particella n. 13, ad uso CIVILE;

VISTI gli esiti dell'istruttoria svolta dall'Ufficio e le caratteristiche della derivazione che possono essere così sintetizzate:

- la quantità di acqua da derivare, sulla quale è calcolato il canone di concessione, è fissata in misura della portata media di 0,063 l/s, per un fabbisogno di 2.000 metri cubi annui, destinati ad uso CIVILE;

CONSIDERATO CHE il richiedente ha versato in data 25/03/2025, tramite bonifico su C/C bancario IBAN IT41 X 07601 02800 001031581018 intestato a Regione Toscana, la somma di € 268,88 (*euro duecentosessantotto virgola ottantotto centesimi*) a titolo di cauzione, a garanzia del pagamento del canone di concessione di derivazione d'acqua pubblica ai sensi dell'art. 60 della D.P.G.R. 61/R/2016 e della D.G.R.T. n. 1068/2018 e degli obblighi assunti con il disciplinare di concessione, somma che sarà restituita alla scadenza della concessione senza rinnovo;

DATO ATTO CHE il richiedente ha sottoscritto il Disciplinare conservato agli atti e allegato al presente decreto per farne parte integrante e sostanziale (allegato A), contenente gli obblighi e le condizioni cui è

vincolata la concessione di acque pubbliche di cui all'oggetto;

DATO ATTO CHE il Disciplinare in questione è conforme allo schema tipo approvato con Delibera G.R.T. n. 194 del 16/03/2016;

RITENUTA l'istanza presentata meritevole di approvazione;

DATO ATTO che il responsabile del procedimento amministrativo, ai sensi della Legge 241/1990 e s.m.i., è il titolare di incarico di Elevata Qualificazione in "Procedure tecnico autorizzative in materia di acque - Valdarno Superiore";

DATO ATTO CHE l'imposta di bollo relativa al presente atto è stata regolarmente assolta;

Tutto ciò premesso e considerato

DECRETA

1. di rilasciare, entro i limiti di disponibilità dell'acqua e fatti salvi i diritti di terzi, al richiedente, come meglio identificato nell'allegato al presente atto quale parte integrante e sostanziale (allegato A), la concessione di acque sotterranee tramite SORGENTE ubicata al foglio n. 99, particella n. 13, in Comune di Firenze, Località VILLA I TATTI, per uso CIVILE per una portata media di 0,063 l/s di acqua sulla base della quale sarà calcolato il canone di concessione;

2. di stabilire la durata della concessione in anni 15 con decorrenza dalla data del presente atto;

3. di approvare il Disciplinare conservato agli atti dell'ufficio scrivente e allegato al presente decreto per farne parte integrante e sostanziale (allegato A), contenente gli obblighi e le condizioni cui è vincolata la concessione di acque pubbliche di cui all'oggetto;

4. di dichiarare che gli obblighi derivanti dalla presente concessione sono regolati come stabilito nel Disciplinare di Concessione richiamato e approvato al precedente punto 3;

5. di dichiarare che ai sensi della D.G.R. n. 1068/2018 e successive delibere di aggiornamento dei canoni sulla base del tasso di inflazione programmata (TIP), il canone annuo è stabilito nella misura di € 268,88 (*euro duecentosessantotto virgola ottantotto centesimi*);

6. di dichiarare che la Regione Toscana resta sollevata da ogni onere e responsabilità in dipendenza dell'attingimento, inclusi gli eventuali danni verso terzi e qualsiasi altro danno si possa verificare, durante l'esercizio della derivazione, alle persone ed alla proprietà pubblica e privata, che saranno in ogni caso posti a carico del Concessionario;

7. di trasmettere il presente provvedimento al Concessionario, all'Autorità di Bacino Distrettuale dell'Appennino Settentrionale e al Comune di Firenze;

Avverso il presente provvedimento è ammesso ricorso nei confronti dell'autorità giudiziaria competente nei termini di legge.

IL DIRIGENTE

Allegati n. 1

A

DISCIPLINARE

d54e58f37c715c2607472d25c951b772c7dee47d068dda440335d9b91d86df95



REGIONE TOSCANA

DIREZIONE DIFESA DEL SUOLO E PROTEZIONE CIVILE

SETTORE GENIO CIVILE TOSCANA SUD

Responsabile di settore Renzo RICCIARDI

Incarico: DECR. DIRIG. CENTRO DIREZIONALE n. 10159 del 14-05-2024

Decreto soggetto a verifica di cui all'art. 7 del disciplinare di controllo ai sensi della DGR n. 521/2024

Numero adozione: 7725 - Data adozione: 15/04/2025

Oggetto: Pratica SiDIT n. 427/2025 - Proc. n. 761/2025; Cod. loc. n. 2644 O.I. - Concessione demaniale per due attraversamenti (tip. 11), di cui uno con condotta idrica staffata al ponte sul Fosso della Malena (TS3950) e uno in subalveo di un fosso privo di denominazione (TS4054), lungo la S.P. 62 nel comune di Castelnuovo Berardenga (SI). Concessionario: Mps Tenimenti Poggio Bonelli e Chigi Saracini - Società Agricola S.p.A.

Il presente atto è pubblicato sul BURT ai sensi degli articoli 4, 5, 5 bis e 5 ter della l.r. 23/2007 e sulla banca dati degli atti amministrativi della Giunta regionale ai sensi dell'art.18 della l.r. 23/2007.

Data certificazione e pubblicazione in banca dati ai sensi L.R. 23/2007 e ss.mm.: 16/04/2025

Documento informatico firmato digitalmente ai sensi del testo unico D.P.R. 28 dicembre 2000, n. 445, del D.Lgs. 7 marzo 2005, n. 82 e norme collegate, il quale sostituisce il testo cartaceo e la firma autografa.

Numero interno di proposta: 2025AD009016

IL DIRIGENTE

VISTI gli artt. 93, 95, 97 e 98 del R.D. 523/1904 “Testo unico delle disposizioni di legge intorno alle opere idrauliche delle diverse categorie”;

VISTO l'art. 1, comma 1, della L.R. 2/1971, che ha istituito l'imposta regionale sulle concessioni statali per l'occupazione e l'uso dei beni del demanio e del patrimonio indisponibile dello Stato, situati nell'ambito della Regione, attualmente commisurata al 50% del canone di concessione dei beni del demanio idrico e delle relative aree, il cui versamento deve essere effettuato entro il 31 dicembre dell'anno in cui deve essere versato il canone di concessione;

VISTA la Legge 241/1990 e ss.mm.ii., “Nuove norme in materia di procedimento amministrativo e di diritto di accesso ai documenti amministrativi”;

VISTA la L. 37/1994 “Norme per la tutela ambientale delle aree demaniali dei fiumi, torrenti, laghi e altre acque pubbliche”;

VISTO il D.Lgs. n. 112 del 31/03/1998 "Conferimento di funzioni e compiti amministrativi dello Stato alle regioni ed agli enti locali, in attuazione del capo I della legge 15 marzo 1997, n. 59”;

VISTA la L.R. 23 luglio 2009 n. 40 “Norme sul procedimento amministrativo, per la semplificazione e la trasparenza dell'attività amministrativa”;

VISTA la L.R. 79/2012 “Nuova disciplina in materia di consorzi di bonifica. Modifiche alla L.R. 69/2008 e alla L.R. 91/1998. Abrogazione della L.R. 34/1994”;

VISTA la D.C.R.T. n. 57 del 11/06/2013 “Individuazione del reticolo idrografico e di gestione ai sensi dell'articolo 22, comma 1, lettera e), della legge regionale 27 dicembre 2012, n. 79 (Nuova disciplina in materia di consorzi di bonifica. Modifiche alla l.r. 69/2008 e alla l.r. 91/1998. Abrogazione della l.r. 34/1994)”;

VISTA la L.R. 22/2015 “Riordino delle funzioni provinciali e attuazione della legge 7 aprile 2014, n. 56” che dispone in ordine al trasferimento alla Regione Toscana della gestione del demanio idrico e dell'introito dei relativi proventi;

VISTA la L.R. 30/2015 “Norme per la conservazione e la valorizzazione del patrimonio naturalistico - ambientale regionale. Modifiche alla l.r. 24/1994, alla l.r. 65/1997, alla l.r. 24/2000 ed alla l.r. 10/2010”;

VISTA la L.R. 80/2015 "Norme in materia di difesa del suolo, tutela delle risorse idriche e tutela della costa e degli abitati costieri", ed in particolare l'art. 2, lett. i);

VISTO il Decreto Dirigenziale n. 463 del 12/02/2016 con il quale si approva lo schema del decreto di concessione delle aree demaniali;

VISTO il Decreto del Presidente della Giunta Regionale Toscana n. 60/R del 12/08/2016 “Regolamento in attuazione dell'art. 5 della LR 80/2015, recante disciplina per il rilascio delle concessioni per l'utilizzo del demanio idrico e criteri per la determinazione dei canoni”, d'ora in avanti “Regolamento”;

VISTA la D.G.R.T. n. 888 del 07/08/2017 e ss.mm.ii., avente ad oggetto “Determinazione dei canoni per l'uso del Demanio Idrico – revoca della D.G.R.T. n.1138 del 15/11/2016” con cui sono stati rideterminati sia i canoni da applicare alla varie tipologie di concessioni per l'utilizzo delle

aree demaniali, sia i nuovi importi per quanto concerne gli oneri istruttori oltre alle modalità di pagamento e riscossione;

VISTA la Delibera della Giunta Regionale n. 1414 del 17/12/2018, con la quale si introducono alcune modifiche nell'applicazione dei canoni di specifiche occupazioni demaniali e si confermano per il resto, i canoni per l'uso del demanio idrico fissati dalla precedente DGRT 888/2017;

VISTA la L.R. 41/2018 "Disposizioni in materia di rischio di alluvioni e di tutela dei corsi d'acqua in attuazione del decreto legislativo 23 febbraio 2010, n. 49 (Attuazione della direttiva 2007/60/CE relativa alla valutazione e alla gestione dei rischi di alluvioni). Modifiche alla l.r. 80/2015 e alla l.r. 65/2014";

VISTO il Decreto del Presidente della Giunta Regionale 25 luglio 2018, n. 42/R "Regolamento per lo svolgimento delle attività di polizia idraulica, polizia delle acque, e servizio di piena, in attuazione dell'articolo 5 della legge regionale 28 dicembre 2015, n. 80 (Norme in materia di difesa del suolo, tutela delle risorse idriche e tutela della costa e degli abitati costieri)";

VISTA la Delibera della Giunta Regionale n. 1219 del 02/11/2022 "Aggiornamento dei canoni e degli indennizzi del demanio idrico al tasso di inflazione programmata per l'annualità 2022, ai sensi dell'articolo 6, comma 2 della L.R. 28 dicembre 2015 n. 80";

VISTA la Delibera della Giunta Regionale n. 1555 del 27/12/2022 "Aggiornamento dei canoni per l'uso del demanio idrico ai sensi della l.r. n. 80/2015 e del d.p.g.r. n. 60/R/2016";

VISTA la deliberazione del Consiglio regionale 23 aprile 2024, n. 25 "Modifiche al reticolo idrografico e di gestione di cui alla legge regionale 27 dicembre 2012, n.79, approvato con deliberazione del Consiglio regionale 11 luglio 2023, n. 55";

VISTA la Delibera della Giunta Regionale n. 1237 del 04/11/2024 "Aggiornamento dei canoni e degli indennizzi al tasso di inflazione programmata per l'annualità 2024, ai sensi dell'articolo 6, comma 2 della L.R. 28 dicembre 2015 n. 80 (Norme in materia di difesa del suolo, tutela delle risorse idriche e tutela della costa e degli abitati costieri)";

VISTA l'istanza di concessione presentata da Mps Tenimenti Poggio Bonelli e Chigi Saracini - Società Agricola S.p.A., acquisita agli atti di questo Settore con prot. n. 65297 del 31/01/2025, con la quale è stata trasmessa in allegato la documentazione progettuale costituita dai seguenti elaborati:

- Relazione tecnica ;
- Planimetrie ubicative;
- Piante, Sezioni;
- Documentazione fotografica;

VISTA la comunicazione di avvio del procedimento amministrativo, trasmessa al richiedente con prot. n. 83655 del 05/02/2025;

PRESO ATTO che il progetto, redatto dal tecnico incaricato dal richiedente, prevede l'attraversamento con condotta idrica staffata al ponte sul Fosso della Malena (TS3950) e attraversamento in subalveo di un fosso privo di denominazione (TS4054), lungo la S.P. 62 nel comune di Castelnuovo Berardenga (SI), come da elaborati tecnici allegati all'istanza;

ACCERTATO che i corsi d'acqua sopraindicati, riportati nel Reticolo Idrografico e di Gestione del Territorio Toscano di cui alla L.R.T. 79/2012, risultano acqua pubblica ai sensi della DCRT 57/2013 e ss.mm.ii.;

PRESO ATTO che la concessione richiesta comporta l'utilizzo del demanio idrico;

CONSIDERATO che:

- il progetto delle opere da realizzare presenta i requisiti per essere autorizzato con le prescrizioni di seguito riportate;
- la realizzazione dei lavori è disciplinata dal Capo VII del R.D. 523/1904 e dalla normativa regionale di riferimento;

DATO ATTO che nell'elaborato cartografico allegato al presente decreto sotto la lettera "A", quale parte integrante e sostanziale, vengono individuati gli attraversamenti oggetto della presente concessione;

CONSIDERATO che la concessione di cui trattasi è rilasciata senza procedura di assegnazione in concorrenza, in quanto rientra in uno dei casi previsti dall'art. 13 del Regolamento;

RITENUTO che, ai sensi dell'art. 24, comma 6 del Regolamento, la concessione possa essere accordata senza il disciplinare, dando atto che il presente decreto contiene gli elementi essenziali e le clausole che regolano il rapporto giuridico tra amministrazione concedente e concessionario;

VISTA la nota di richiesta di adempimenti preliminari al rilascio della concessione, trasmessa al richiedente con prot. n. 143840 del 03/03/2025;

DATO ATTO che, ai fini dell'uso previsto, dell'esercizio delle attività, il Concessionario è tenuto a munirsi di tutti i titoli abilitativi, autorizzativi e degli atti di assenso, comunque denominati, previsti dalle leggi vigenti;

DATO ATTO che ai sensi dell'art. 22 del Regolamento, il Concessionario si obbliga a:

- a) assumere la custodia dell'area demaniale in concessione, oltre che delle opere realizzate, mantenendole in buono stato, preservandole dal pericolo di distruzione o danneggiamento, salvaguardandole da intrusioni e manomissioni da parte di soggetti non autorizzati, a propria cura e spese;
- b) consentire l'accesso al personale di vigilanza incaricato dalla Concedente, che potrà in ogni momento effettuare verifiche per accertare lo stato di manutenzione dell'area e impartire l'ordine di effettuare gli interventi eventualmente necessari, ad insindacabile giudizio della stessa, per garantire il buon regime delle acque;
- c) sollevare fin d'ora la Concedente da ogni onere e responsabilità per qualsiasi danno derivante alle persone ed alla proprietà pubblica e privata a seguito di inadeguata manutenzione o di inadeguata custodia del bene demaniale in concessione, assumendosi gli oneri del risarcimento;
- d) rispettare le leggi ed i regolamenti ed ordinamenti di polizia urbana e di pubblica sicurezza, nonché la normativa in materia di polizia delle acque contenuta nel R.D. 523/1904 e nel R.D. 1775/1933, tenendo indenne la Regione da ogni conseguenza determinata dalla inosservanza di essi;
- e) non mutare la destinazione del bene in concessione, né apportarvi aggiunte, innovazioni o altro senza la preventiva autorizzazione della Concedente, prendendo atto che tutte le opere addizionali e di miglioria autorizzate resteranno acquisite al demanio senza che il Concessionario possa avere diritto a rimborsi o indennizzi, e che qualora il Concessionario esegua le predette opere senza autorizzazione sarà tenuto alla rimessa in pristino, a propria cura e spese, salvo che la Concedente non ritenga di mantenerle senza alcun onere a proprio carico; sarà tenuto inoltre al risarcimento degli eventuali danni;
- f) assumersi gli oneri di qualsiasi natura gravanti sul bene, ivi compresi gli oneri tributari;
- g) non cedere né sub concedere, neppure parzialmente, il bene oggetto di concessione;
- h) assumere gli oneri di manutenzione ordinaria e straordinaria dei beni e delle aree demaniali interessate, nonché delle opere e degli impianti ivi presenti.

Inoltre il Concessionario:

- si obbliga a porre in essere, a propria cura e spese, tutte le misure necessarie a garantire la stabilità nel tempo dei manufatti, anche in dipendenza del mutevole regime del corso d'acqua,

previo ottenimento dell'autorizzazione dell'amministrazione Concedente, dichiarando fin d'ora di non aver nulla a pretendere per qualsiasi danno eventualmente occorso alle opere oggetto di concessione ed agli utilizzatori, per effetto delle piene e dei fenomeni di dinamica fluviale;

- rimane il solo ed unico responsabile agli effetti del risarcimento di tutti i danni che fossero arrecati alla proprietà privata, a cose o persone per effetto di quanto autorizzato/concesso e comunque tenendo indenne la Regione Toscana da qualsiasi responsabilità, anche giudiziale, per eventuali danni, reclami o molestie che potessero derivare dai lavori e dall'uso delle opere e/o dell'area;
- dovrà provvedere inoltre a ripristinare tempestivamente qualsiasi danno o guasto causato alle opere idrauliche ed al corso d'acqua in generale per effetto del presente atto, in conformità alle prescrizioni che saranno impartite dalla competente Autorità idraulica;
- è obbligato, ai sensi dell'art. 2 del R.D. 523/1904, ad eseguire a proprie spese e non appena ricevutane intimazione, tutte quelle varianti e modifiche, compresa anche l'eventuale demolizione delle opere stesse e la messa in pristino dello stato dei luoghi, che, a giudizio insindacabile dell'Autorità idraulica, si rendessero necessarie per garantire il buon regime idraulico o in seguito all'accertamento di effetti dannosi delle opere stesse o per le variate condizioni del corso d'acqua o per ogni altro pubblico interesse che potesse sopravvenire;
- dovrà farsi carico di ogni atto ed onere necessario per procedere all'eventuale occupazione e/o interferenza con i terreni e le proprietà private e/o pubbliche limitrofe;

DATO ATTO che nella realizzazione delle opere dovranno essere osservate le prescrizioni tecniche e generali, che vengono di seguito specificate:

PRESCRIZIONI TECNICHE:

- durante l'esecuzione dei lavori non dovrà essere mai impedito o ostacolato il regolare deflusso delle acque né essere mai ridotta l'efficienza idraulica delle opere di difesa presenti nel tratto del corso d'acqua interessato dai lavori;
- durante l'esecuzione dei lavori dovranno essere messi in atto tutti gli accorgimenti e le precauzioni necessarie affinché l'interferenza con la dinamica fluviale non determini aggravio di rischio idraulico ed in generale pericolo per l'incolumità delle persone e danni ai beni pubblici e privati;
- tutte le opere provvisorie occorrenti per l'esecuzione dei lavori dovranno ingombrare il meno possibile l'alveo del corso d'acqua ed in ogni caso dovranno essere rimosse a lavori ultimati e comunque prima del sopraggiungere delle piene;
- tutti i lavori dovranno essere eseguiti a perfetta regola d'arte secondo le normative, le specifiche e le linee guida esistenti per i materiali da costruzione e le modalità realizzative. Le opere finite dovranno risultare conformi ai disegni allegati all'istanza;
- al termine di ogni giornata lavorativa eventuali materiali di risulta, detriti ed opere provvisorie, dovranno essere allontanati dal cantiere che interessa le pertinenze fluviali;
- i lavori che in qualsiasi modo interesseranno l'alveo del corso d'acqua dovranno essere eseguiti in condizioni meteorologiche favorevoli, mentre in condizioni di meteo avverse, in particolare con codice di allerta del Centro Funzionale Regionale (www.cfr.toscana.it), dovranno essere interrotti per tutta la durata dell'avviso;
- i lavori dovranno essere svolti in conformità alle disposizioni per la salvaguardia dell'ittiofauna contenute nel Piano Ittico Provinciale e dovranno essere adottati tutti gli accorgimenti necessari al fine di evitare intorbidamenti che possano arrecare danno alla fauna ittica;
- prescrizioni su eventuali interventi di taglio di alberature:
 - gli interventi siano effettuati nel rispetto del R.D. 523/1904, con particolare riferimento all'art. 96 lett. "c";
 - siano richiesti eventuali pareri/nulla osta a altri Organi competenti in materia ambientale e di taglio vegetazione e ne siano rispettate le eventuali prescrizioni riportate;
 - si prenda espressamente atto di quanto riportato nella seguente normativa vigente:
 - Delibera della Giunta Regionale della Toscana n. 1315 del 28/10/2019 "Direttive regionali per la manutenzione dei corsi d'acqua e per la protezione e conservazione dell'ecosistema toscano";

- L.R. 39/2000 “Legge forestale della Toscana” e ss.mm.ii.;
- L.R. 30/2015 “Norme per la conservazione e la valorizzazione del patrimonio naturalistico-ambientale regionale. Modifiche alla l.r. 24/1994, alla l.r. 65/1997, alla l.r. 24/2000 ed alla l.r. 10/2010”;
- D.P.G.R. 48/R/2003 “Regolamento Forestale”;
- al termine dei lavori dovrà essere ripristinato lo stato dei luoghi interessato dal cantiere e da occupazioni temporanee, comprensivo di tutte quelle aree che hanno visto il passaggio dei mezzi sia lungo le rive degli alvei che sulle viabilità di accesso;
- il Concessionario deve intervenire anche successivamente al completamento delle opere qualora, per effetto di assestamento, di dilavamento e/o erosione, si manifestassero avvallamenti, cedimenti e fessurazioni nell’area interessata dall’intervento.

PRESCRIZIONI GENERALI:

- la presente autorizzazione riguarda esclusivamente l’esecuzione delle opere indicate in premessa, per cui ogni variazione od ogni ulteriore opera o attività non indicata negli elaborati progettuali inoltrati, od altro comunque non previsto, dovrà essere sottoposto ad ulteriore esame di questo Settore per la nuova eventuale autorizzazione prima della loro esecuzione;
- la presente autorizzazione ha validità di tre anni dalla data del rilascio, pena la decadenza del presente atto senza necessità di ulteriori comunicazioni da parte dello scrivente ufficio; la stessa può essere rinnovata una sola volta, per un periodo massimo di tre anni, su richiesta dell’interessato da presentare almeno trenta giorni prima della scadenza;
- le opere saranno eseguite a totale cura e spese del richiedente;
- il richiedente deve comunicare tempestivamente a questo Genio Civile la data di inizio dei lavori e il nominativo del tecnico responsabile dei lavori / direzione lavori, con relativo recapito telefonico e postale e la ditta esecutrice; inoltre entro 60 giorni dal termine dei lavori dovrà provvedere a comunicarne la data e trasmettere contestualmente anche l’attestazione dalla quale risulti che le opere o gli interventi siano stati realizzati ed ultimati in conformità al progetto ed eventuali varianti autorizzate e nel rispetto delle condizioni espresse nel presente provvedimento autorizzativo;

DATO ATTO che la concessione demaniale, decorrente dalla data di adozione del presente decreto, può essere rilasciata per la durata massima di nove, ai sensi dell’art. 5 del Regolamento;

CONSIDERATO che, come espressamente previsto all’art. 23 del Regolamento, alla cessazione della concessione, per decorrenza del termine di durata sopra indicato, rinuncia, revoca o decadenza, la concessione si risolve col conseguente obbligo per il Concessionario di ripristinare, a proprie spese, le aree e i luoghi occupati nel termine assegnato dall’Amministrazione concedente e che in caso contrario si farà luogo all’esecuzione d’ufficio in danno del Concessionario, salvo valutare, d’ufficio o su istanza del concessionario, l’acquisizione al demanio dei manufatti realizzati dal concessionario medesimo, qualora non derivi alcun onere per la Regione e senza che possa essere riconosciuto alcun compenso o indennizzo a favore del concessionario;

CONSIDERATO che, ai sensi dell’art. 25 del Regolamento, il rinnovo della concessione è ammissibile solo nei casi di cui all’art. 13, comma 1 lettere a), b), c) e g) e la concessione non è rinnovabile tacitamente alla scadenza, la domanda di rinnovo deve essere presentata, almeno trenta giorni prima della scadenza della concessione, ai sensi e con le modalità di cui all’art. 14 e fino al rilascio della nuova concessione e solo qualora abbia presentato domanda di rinnovo nel termine predetto il richiedente può continuare ad utilizzare l’area con le medesime modalità e condizioni della concessione in scadenza previo pagamento di un corrispettivo commisurato al canone, salvo conguaglio al rilascio della concessione;

CONSIDERATO che il canone demaniale annuale per due attraversamenti (tip. 11) ammonta a € 542,48, determinato ai sensi della D.G.R.T. n. 888/2017 e ss.mm.ii. e ridotto del 20 % ai sensi della D.G.R.T. n. 1414 del 17/12/2018, precisando che il canone predetto potrà essere aggiornato

annualmente dalla Giunta Regionale sulla base del tasso di inflazione programmato per l'anno di riferimento;

CONSIDERATO che il canone dovrà essere corrisposto anche se il concessionario non possa o non voglia fare uso in tutto o in parte della concessione e che in caso di rinuncia il pagamento del canone è dovuto per tutta l'annualità in cui l'istanza è stata presentata;

RITENUTO di commisurare a una annualità del canone il deposito cauzionale di cui all'art. 31 del Regolamento, versato dal concessionario a garanzia del regolare pagamento del canone e/o a titolo di rimborso delle spese eventualmente sostenute da questa Amministrazione e da reintegrare fino alla suddetta misura nel caso di prelievi parziali di somme, nel corso della concessione;

TENUTO CONTO che la concessione è rilasciata a titolo oneroso e temporaneo e che il soggetto richiedente, in ottemperanza agli adempimenti preliminari richiesti con la nota sopracitata:

- ha provveduto al versamento dell'importo di € 452,48, corrispondente a 10/12-esimi del canone 2025;
- ha provveduto al versamento dell'imposta sulle concessioni demaniali per l'anno 2024, pari ad € 226,14;
- ha provveduto al versamento di un deposito cauzionale pari ad una annualità del canone;
- ha assolto agli obblighi relativi all'imposta di bollo di € 16,00 ai sensi del D.P.R. 642/1972, come da documentazione conservata agli atti;

RILEVATO che l'inosservanza delle condizioni e prescrizioni cui è vincolato il presente provvedimento, al pari dell'inosservanza delle norme contenute nel Capo VII del R.D. 523/1904, comporterà denuncia all'Autorità Giudiziaria ai sensi dell'art. 374 della L. 2248/1865, allegato F;

DATO ATTO che il presente decreto è sostanzialmente conforme allo schema approvato con Decreto del Direttore n. 463 del 12/02/2016, all. B;

DATO ATTO che, per quanto non espressamente previsto dal presente provvedimento, si applicano le disposizioni legislative e regolamentari, statali e regionali, vigenti in materia;

DATO ATTO che il Responsabile del procedimento, ai sensi della Legge 241/1990 e ss.mm.ii., è il Dirigente del Settore Genio Civile Toscana Sud;

Tutto ciò premesso e considerato

DECRETA

1. di rilasciare a Mps Tenimenti Poggio Bonelli e Chigi Saracini - Società Agricola S.p.A., avente sede legale in Castelnuovo Berardenga (SI), via dell'Arbia n. 2, P. IVA 00049100522, la concessione demaniale per due attraversamenti (tip. 11), di cui uno con condotta idrica staffata al ponte sul Fosso della Malena (TS3950) e uno in subalveo di un fosso privo di denominazione (TS4054), lungo la S.P. 62 nel comune di Castelnuovo Berardenga (SI), così come rappresentato nell'elaborato cartografico facente parte integrante e sostanziale del presente decreto (allegato "A");
2. di dare atto che gli effetti della concessione decorrono dalla data del presente decreto e che la stessa avrà scadenza in data 31/03/2034, secondo le disposizioni e le clausole espresse in precedenza;
3. di autorizzare ai soli fini idraulici, ai sensi e per gli effetti dell'art. 2, comma 1, lettera i) e lettera n) della L.R. 80/2015 e degli artt. 93, 95, 97 e 98 del R.D. 523/1904, l'esecuzione dell'opera suddetta, così come sopra descritto e rappresentato negli elaborati indicati in premessa e agli atti del Settore;

4. di dare atto che l'autorizzazione ad eseguire i lavori di cui alla presente concessione ha validità di tre anni dalla data del rilascio, pena la decadenza del presente decreto senza necessità di ulteriori comunicazioni da parte dello scrivente ufficio;
5. di dare atto che il Concessionario, per effetto del presente provvedimento, risulta soggetto agli obblighi di cui all'art. 22 del Regolamento, alle prescrizioni generali e tecniche, nonché alle disposizioni in materia di rinnovo e cessazione della concessione di cui agli articoli 23 e 25 del Regolamento, distintamente evidenziate in narrativa;
6. di dare atto che il presente provvedimento è rilasciato ai soli fini di tutela delle opere idrauliche e del buon regime delle acque pubbliche, giusto l'art. 2 del R.D. 523/1904, e pertanto fa salvi e impregiudicati i diritti di terzi. Il destinatario è tenuto a munirsi di tutti gli ulteriori titoli abilitativi e atti di assenso previsti dalle leggi vigenti;
7. di dare atto che il richiedente è a conoscenza che, ferme restando le vigenti disposizioni urbanistiche del Comune interessato, in assenza della presente concessione non possono iniziare i lavori;
8. di non procedere alla registrazione fiscale del presente provvedimento, considerato che l'ammontare dell'imposta proporzionale dovuta per l'intera durata della concessione risulta inferiore all'importo di euro 200,00, ai sensi dell'art. 2, parte II della Tariffa del D.P.R. 131/1986. Resta ferma comunque la possibilità da parte del Concessionario, in caso d'uso, di provvedere alla sua registrazione;
9. di trasmettere telematicamente il presente provvedimento al Concessionario e al Tecnico incaricato.

Avverso il presente provvedimento è ammesso ricorso all'Autorità Giudiziaria competente nei termini di legge.

Il Dirigente

Allegati n. 1

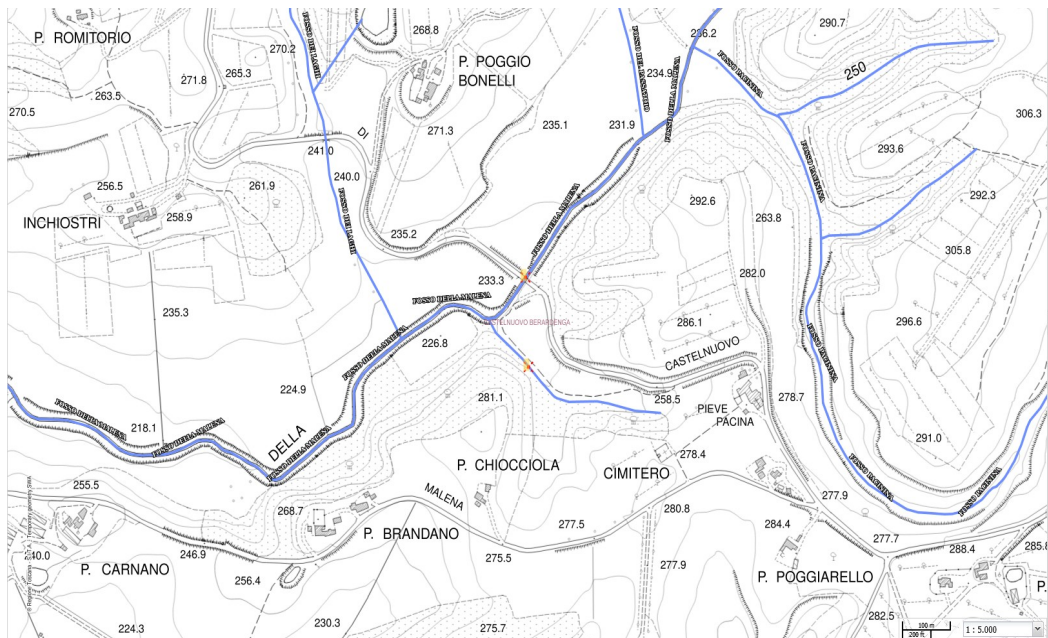
A

Cartografia

72a77bac3ba9f74b15c7e434127e8875446671d667a6bd5fb7534018820c65fc

Allegato "A"

Pratica SiDIT n. 427/2025 – Proc. n. 761/2025; Cod. loc. n. 2644 O.I. – Concessione demaniale per due attraversamenti (tip. 11), di cui uno con condotta idrica staffata al ponte sul Fosso della Malena (TS3950) e uno in subalveo di un fosso privo di denominazione (TS4054), lungo la S.P. 62 nel comune di Castelnuovo Berardenga (SI). Concessionario: Mps Tenimenti Poggio Bonelli e Chigi Saracini - Società Agricola S.p.A.





REGIONE TOSCANA

DIREZIONE DIFESA DEL SUOLO E PROTEZIONE CIVILE

SETTORE GENIO CIVILE VALDARNO SUPERIORE

Responsabile di settore Giovanni MASSINI

Incarico: Ordine di Servizio artt. 4bis, 7 e 9 L.R. 1/2009 n. 140 del 09-04-2025

Decreto soggetto a verifica di cui all'art. 7 del disciplinare di controllo ai sensi della DGR n. 521/2024

Numero adozione: 7732 - Data adozione: 16/04/2025

Oggetto: RD nr. 523/1904 - LR nr. 80/2015. Concessione porzione di area demaniale del corso d'acqua denominato Fiume Arno, del Comune di Montevarchi, per l'esecuzione di risanamento del chiosco denominato "la Capannina" e ripristino scarico di acque reflue domestiche esistenti. Pratica SiDIT n.1392/2025

Il presente atto è pubblicato sul BURT ai sensi degli articoli 4, 5, 5 bis e 5 ter della l.r. 23/2007 e sulla banca dati degli atti amministrativi della Giunta regionale ai sensi dell'art.18 della l.r. 23/2007.

Data certificazione e pubblicazione in banca dati ai sensi L.R. 23/2007 e ss.mm.: 16/04/2025

Documento informatico firmato digitalmente ai sensi del testo unico D.P.R. 28 dicembre 2000,n. 445, del D.Lgs. 7 marzo 2005, n. 82 e norme collegate, il quale sostituisce il testo cartaceo e la firma autografa.

Numero interno di proposta: 2025AD008891

IL DIRIGENTE

VISTO l'art. 93 del R.D. 523/1904 "Testo unico delle disposizioni di legge intorno alle opere idrauliche delle diverse categorie" e s.m.i.;

VISTA la L. 37/94 "Norme per la tutela ambientale delle aree demaniali dei fiumi, torrenti, laghi e altre acque pubbliche";

VISTA la L.R. 79/2012 "Nuova disciplina in materia di consorzi di bonifica. Modifiche alla l.r. 69/2008 e alla l.r. 91/1998. Abrogazione della l.r. 34/1994";

VISTA la D.C.R.T. n. 25 del 23/04/2024: "Modifiche al reticolo idrografico e di gestione di cui alla legge regionale 27 dicembre 2012, n.79 approvato con deliberazione del Consiglio regionale 11 luglio 2023, n.55";

VISTA la L.R. 80/2015 "Norme in materia di difesa del suolo, tutela delle risorse idriche e tutela della costa e degli abitati costieri", ed in particolare l'art. 2 lett. i);

VISTA la L.R. 41/2018 "Disposizioni in materia di rischio di alluvioni e di tutela dei corsi d'acqua in attuazione del decreto legislativo 23 febbraio 2010, n. 49 (Attuazione della direttiva 2007/60/CE relativa alla valutazione e alla gestione dei rischi di alluvioni). Modifiche alla l.r. 80/2015 e alla l.r. 65/2014";

RICHIAMATO il DPGR 60/R del 12/08/2016 "Regolamento in attuazione dell'articolo 5 della legge regionale 28 dicembre 2015 n. 80 "Norme in materia di difesa del suolo, tutela delle risorse idrica e tutela della costa e degli abitati costieri" recante disciplina del rilascio delle concessioni per l'utilizzo del demanio idrico e criteri per la determinazione dei canoni, come modificato dal DPGR 45/R dell'8/8/2017;

VISTA la Delibera della Giunta Regionale n. 1555 del 27/12/2022 "Aggiornamento dei canoni per l'uso del demanio idrico ai sensi della l.r. n. 80/2015 e del d.p.g.r. n. 60/R/2016";

RICHIAMATO il D.P.G.R. 42/R del 25/07/2018 "Regolamento per lo svolgimento delle attività di polizia idraulica, polizia delle acque, e servizio di piena, in attuazione dell'articolo 5 della legge regionale 28 dicembre 2015, n. 80 (Norme in materia di difesa del suolo, tutela delle risorse idrica e tutela della costa e degli abitati costieri)."

VISTA l'istanza di concessione del demanio idrico di cui alla pratica SiDIT n. 1392/2025, acquisita agli atti di questo Settore con prot. n. 0243829 del 11-04-2025 presentata da Comune di Montevarchi, c.f. 00177290517, con sede legale in Comune di Montevarchi, piazza Varchi, n. 5 e l'allegata documentazione progettuale costituita dai seguenti elaborati in formato digitale:

- Elaborato E01 : Relazione tecnica illustrativa generale;
- Elaborato E07 : Estratti urbanistici;
- Elaborato E08 : Piante, prospetti e sezioni – stato attuale, modificato e sovrapposto;
- Elaborato E09 : Elaborati grafici di dettaglio.

PRESO ATTO che il progetto prevede:

- lavori nelle pertinenze del corso d'acqua denominato Fiume Arno, in Comune di Montevarchi, presso la particella 1738 del Foglio 7 per l'esecuzione dei lavori di risanamento del chiosco denominato "la Capannina" e ripristino scarico di acque reflue domestiche esistente, così come descritto e rappresentato negli elaborati di progetto;

DATO ATTO che il Responsabile del procedimento è l'incaricato di elevata qualificazione delle procedure tecnico autorizzative per la difesa del suolo nominato con Ordine di Servizio n. 19 del 14/11/2022;

CONSIDERATO che le opere e attività sopra descritte comportano l'utilizzo di porzione di area del demanio idrico del suddetto corso d'acqua;

DATO ATTO che le suddette opere rientrano in una delle fattispecie di cui all'art. 13 comma 1 del Regolamento 60/R/2016 e s.m.i e pertanto si può procedere ad assegnazione diretta dell'area demaniale senza procedura in concorrenza;

RICORDATO che ai sensi dell'art. 24 comma 6 del Regolamento 60/R, la concessione può essere rilasciata senza il disciplinare;

DATO ATTO che il presente decreto contiene gli elementi essenziali e le clausole che regolano il rapporto giuridico tra questa Amministrazione e il concessionario;

DATO ATTO che la documentazione progettuale che descrive l'esecuzione dei lavori e le caratteristiche più significative delle opere con evidenziate le aree demaniali impegnate e la finalità dell'occupazione, è quella agli atti del procedimento n. 2732/2025;

ACCERTATO che:

- il progetto presenta i requisiti per esser autorizzato con le prescrizioni di seguito riportate in quanto:
 - non altera il buon regime delle acque;
 - non interferisce con esigenze di regimazione idraulica, accessibilità e manutenzione del corso d'acqua ed è compatibile con la presenza di opere idrauliche;
 - non interferisce con la stabilità del fondo e delle sponde del corso d'acqua;
 - non vi è aggravio del rischio in altre aree derivante dalla realizzazione dell'intervento;
 - non vi è aggravio del rischio per le persone;
- la realizzazione dei lavori non è in contrasto con la disciplina dal Capo VII del R.D 523/1904 e con la normativa regionale di riferimento;

DATO ATTO che, nella realizzazione e gestione delle opere dovranno essere osservate le prescrizioni tecniche e generali, che vengono di seguito specificate:

PRESCRIZIONI TECNICHE

- durante l'esecuzione dei lavori non dovrà essere mai impedito o ostacolato il regolare deflusso delle acque né essere mai ridotta l'officiosità idraulica del corso d'acqua interessato dai lavori;
- durante l'esecuzione dei lavori dovranno essere messi in atto tutti gli accorgimenti e le precauzioni necessarie affinché l'interferenza con la dinamica fluviale non determini aggravio di rischio idraulico ed in generale pericolo per l'incolumità delle persone e danni ai beni pubblici e privati;
- tutte le opere provvisorie occorrenti per l'esecuzione dei lavori dovranno ingombrare il meno possibile l'alveo del corso d'acqua e dovranno essere comunque rimosse prima del sopraggiungere delle piene;
- tutti i lavori dovranno essere eseguiti a perfetta regola d'arte secondo le normative, le specifiche e le linee guida esistenti per i materiali da costruzione e le modalità realizzative;
- le opere finite dovranno risultare conformi ai disegni esaminati da questo Ufficio;
- al termine dei lavori eventuali materiali di risulta dovranno essere allontanati dal cantiere e ripristinato lo stato dei luoghi;
- dovrà essere sempre garantito l'accesso all'alveo al personale di questo Ufficio e del Consorzio di Bonifica o altri da tali Enti individuati, addetto alla vigilanza e alla manutenzione del corso d'acqua;
- i lavori che in qualsiasi modo interesseranno l'alveo del corso d'acqua dovranno essere eseguiti in condizioni meteorologiche favorevoli;
- i lavori dovranno essere svolti in conformità alle disposizioni per la salvaguardia dell'ittiofauna e dovranno essere adottati tutti gli accorgimenti necessari al fine di evitare intorbidamenti che possano arrecare danno alla fauna ittica;
- al termine dei lavori dovrà essere ripristinato lo stato dei luoghi interessato dal cantiere e da occupazioni temporanee, comprensivo di tutte quelle aree interessate dal passaggio dei mezzi sia lungo le rive degli alvei che sulle viabilità di accesso;
- non è consentito il transito dei mezzi pesanti su argini imbibiti;

PRESCRIZIONI GENERALI:

- l'autorizzazione di cui al presente atto riguarda esclusivamente l'esecuzione delle opere indicate in premessa, per cui ogni variazione od ogni ulteriore opera o attività non indicata negli elaborati progettuali inoltrati, od altro comunque non previsto, dovrà essere sottoposto ad ulteriore esame di questo Settore per la nuova eventuale autorizzazione prima della loro esecuzione
- i lavori dovranno iniziare entro dodici mesi dalla data di rilascio del presente atto pena la perdita di validità dello stesso. Nel caso in cui le opere non fossero ancora iniziate entro tale scadenza, l'autorizzazione deve essere considerata automaticamente decaduta senza ulteriore comunicazione da parte dello scrivente Ufficio;
- l'autorizzazione di cui al presente atto ha validità di anni tre dalla data del presente atto a pena di decadenza senza ulteriori comunicazioni da parte dello scrivente Ufficio salvo richiesta di rinnovo da presentarsi almeno 30 giorni prima della scadenza ;
- le opere saranno eseguite a totale cura e spese del richiedente;
- il richiedente dovrà comunicare allo scrivente Settore la data di inizio e fine lavori con un anticipo di almeno 5 giorni ciò al fine di consentire eventuali accertamenti tesi a verificare la rispondenza tra quanto previsto e

quanto realizzato e trasmettere, entro sessanta giorni dal termine dei lavori, copia della dichiarazione di rispondenza delle opere stesse a quanto oggetto di autorizzazione e dell'avvenuto recepimento delle prescrizioni contenute nel presente atto;

- il Richiedente, ai fini dell'esecuzione delle opere, è tenuto a munirsi di tutti i titoli abilitativi, autorizzativi e degli atti di assenso, comunque denominati, previsti dalle leggi vigenti;
- con il presente Decreto s'intendono autorizzati, per tutta la durata della concessione, tutti gli interventi manutentivi ordinari che si rendessero necessari al corretto esercizio del bene concesso, nel rispetto comunque delle normative vigenti al momento;
- il concessionario dovrà comunicare preventivamente a questa Amministrazione la data d'inizio dei predetti lavori manutentivi e dovrà altresì presentare, a corredo di tale comunicazione, documentazione tecnica esplicativa;

STABILITO che ai sensi dell'art. 22 del DPGR 60/R del 12/08/2016, il Concessionario si obbliga:

- ad assumere la custodia dell'area demaniale in concessione, oltreché delle opere realizzate, mantenendole in buono stato, preservandole dal pericolo di distruzione o danneggiamento, salvaguardandole da intrusioni e manomissioni da parte di soggetti non autorizzati;
- a porre in essere tutte le misure necessarie a garantire la stabilità nel tempo dei manufatti, anche in dipendenza del mutevole regime del corso d'acqua, previo ottenimento dell'autorizzazione dell'Amministrazione Concedente, dichiarando fin d'ora di non aver nulla a pretendere per qualsiasi danno eventualmente occorso alle opere oggetto di concessione ed agli utilizzatori, per effetto delle piene e dei fenomeni di dinamica fluviale;
- a consentire l'accesso al personale di vigilanza incaricato dalla Concedente, che potrà in ogni momento effettuare verifiche per accertare lo stato di manutenzione dell'area e impartire l'ordine di effettuare gli interventi eventualmente necessari, ad insindacabile giudizio della Concedente, per garantire il buon regime delle acque;
- a sollevare fin d'ora la Concedente da ogni onere e responsabilità per qualsiasi danno derivante alle persone ed alla proprietà pubblica e privata a seguito di inadeguata manutenzione o di inadeguata custodia del bene demaniale in concessione, assumendosi gli oneri del risarcimento
- a rispettare le leggi ed i regolamenti ed ordinamenti di polizia urbana e di pubblica sicurezza, nonché la normativa in materia di polizia delle acque contenuta nel R.D. 523/1904 e nel R.D. 1775/1933, tenendo fin d'ora indenne la Concedente da ogni conseguenza determinata dalla inosservanza di essi;
- a non mutare la destinazione del bene in concessione, né apportarvi aggiunte, innovazioni o altro senza la preventiva autorizzazione della Concedente, prendendo atto che tutte le opere addizionali e di miglioria autorizzate resteranno acquisite al demanio senza che il Concessionario possa avere diritto a rimborsi o indennizzi e che qualora il Concessionario esegua le predette opere senza autorizzazione sarà tenuto alla rimessa in pristino, a propria cura e spese, salvo che la Concedente non ritenga di mantenerle senza alcun onere a proprio carico; sarà tenuto inoltre al risarcimento degli eventuali danni;
- a non cedere né sub concedere, anche parzialmente, il bene oggetto di concessione;
- a tenere indenne la Concedente dalle spese necessarie per le opere di sistemazione delle aree pubbliche specificamente coinvolte dagli interventi di installazione e manutenzione e di ripristinare a regola d'arte le aree medesime nei tempi stabiliti;
- a consentire, in ogni momento l'accesso e/o il transito, per le opportune operazioni di vigilanza, al personale del Genio Civile ed ai mezzi addetti al servizio di piena e di polizia idraulica;
- a ripristinare, a proprie spese i luoghi alla scadenza della concessione per decorrenza del termine di durata sotto indicato e in caso di revoca o rinuncia, fatta salva la facoltà della Concedente di acquisire le opere al demanio, senza oneri per l'Amministrazione;

Il Concessionario inoltre:

- è obbligato ad assumersi gli oneri di qualsiasi natura gravanti sul bene;
- rimane il solo ed unico responsabile agli effetti del risarcimento di tutti i danni che fossero arrecati alla proprietà privata, a cose o persone per effetto di quanto autorizzato e comunque tenendo indenne la Regione Toscana da qualsiasi responsabilità, anche giudiziale, per eventuali danni, reclami o molestie che potessero derivare dai lavori in oggetto;
- è obbligato, ai sensi dell'art. 2 del R.D. n.523/1904 ad eseguire a proprie spese e non appena ricevutane intimazione, tutte quelle varianti e modifiche, compresa anche l'eventuale demolizione delle opere stesse e la messa in pristino dello stato dei luoghi, che, a giudizio insindacabile dell'Autorità idraulica, si rendessero necessarie per garantire il buon regime idraulico o in seguito all'accertamento di effetti dannosi delle opere

stesse o per le variate condizioni del corso d'acqua o per ogni altro pubblico interesse che potesse sopravvenire

- dovrà ripristinare tempestivamente qualsiasi danno o guasto causato alle opere idrauliche ed al corso d'acqua in generale per effetto della presente autorizzazione, in conformità alle prescrizioni che saranno impartite dalla competente autorità idraulica;
- è tenuto alla osservanza delle disposizioni del R.D. 25/07/1904 n. 523 sulle opere idrauliche, nonché delle prescrizioni legislative e regolamentari vigenti, quali quelle concernenti la tutela delle acque pubbliche, dell'agricoltura, della fauna ittica, dell'industria, dell'igiene e della pubblica incolumità;

DATO ATTO che l'inadempimento da parte del Concessionario degli obblighi previsti dal presente Decreto di concessione, costituisce causa di decadenza, che si verifica anche nei casi di.

- a) violazione delle disposizioni e prescrizioni contenute in disposizioni legislative, regolamentari;
- b) violazione del divieto di cessione della concessione e di sub-concessione anche parziale dell'immobile;
- c) esecuzione dei lavori in difformità del progetto autorizzato. Prima di dichiarare la decadenza con apposito decreto, la Concedente comunicherà un termine non inferiore a 30 giorni entro il quale il Concessionario potrà presentare le proprie deduzioni;

RICORDATO che:

- al Concessionario dichiarato decaduto non spetterà alcun rimborso per le opere realizzate e per le spese sostenute;
- fatte salve le eventuali sanzioni di cui all'art. 9 della L.R. 80/2015, il Concessionario decaduto è soggetto all'obbligo di rilascio dell'immobile e al ripristino dei luoghi;
- nel caso di mancato rilascio è eseguito lo sfratto in via amministrativa;
- per quanto non espressamente previsto dal presente Decreto di Concessione si applicano le vigenti disposizioni, di legge e di regolamento, statali e regionali, ed in particolare il codice civile, la normativa concernente il buon regime delle acque, nonché l'igiene e la sicurezza pubblica, l'edilizia e l'urbanistica vigenti nel territorio dove i beni sono ubicati;

DATO ATTO che il Concedente potrà disporre, mediante atto amministrativo, la revoca della presente concessione in qualunque momento, con effetto immediato, qualora intervengano ragioni di regimazione idraulica del corso d'acqua interessato o che l'opera stessa sia in seguito giudicata incompatibile per il buon regime idraulico del corso d'acqua interessato o ragioni di pubblica utilità o per qualsiasi ragione di pubblico interesse;

RICORDATO che l'inosservanza delle condizioni e prescrizioni cui è vincolato il presente provvedimento, fatte salve le sanzioni penali per l'inosservanza delle norme contenute nel Capo VII del R.D. 523/1904, comporta il pagamento di una sanzione, nel rispetto dei limiti minimo e massimo previsto dall'articolo 9 della l.r.80/2015;

RITENUTO, sulla base dell'esperita istruttoria, di stabilire in anni 19 la durata della concessione e potrà essere rinnovata nei soli casi previsti dal Regolamento e con le modalità nel medesimo stabilite, esclusivamente a seguito di istanza da presentare almeno 30 giorni prima della scadenza del termine della concessione;

DATO ATTO che il presente atto è sostanzialmente conforme allo schema approvato con Decreto del Direttore n. 463 del 12/02/2016;

DATO ATTO che il presente provvedimento è rilasciato in esenzione di bollo ex art. 16 Tab. Allegato B, D.P.R. n. 642/1972.

Tutto ciò premesso e considerato,

DECRETA

1. di autorizzare l'esecuzione delle opere ai sensi e per gli effetti dell'art. 2, comma 1, lettera i) e lettera n) della L.R. 80/2015 e dell' art. 93 del R.D. 523/1904 così come sopra descritto e rappresentato negli elaborati sopra elencati;
2. di stabilire che l'autorizzazione all'esecuzione dei lavori ha validità di anni 3 dalla data del presente atto, fatta salva la possibilità di motivata richiesta di rinnovo da parte del richiedente;
3. di rilasciare la concessione al Comune di Montevarchi, c.f. 00177290517, con sede legale in Comune di Montevarchi, piazza Varchi, n. 5 per l'occupazione di:
 - porzione di area demaniale del corso d'acqua denominato Fiume Arno, in Comune di Montevarchi, presso la particella 1738 del Foglio 7 con i lavori di ripristino di uno scarico di acque reflue domestiche esistente;

4. di stabilire che la concessione ha durata di anni 19 dalla data del presente atto e che il canone non è dovuto secondo quanto previsto dal DPGR n.60/R/2016 e dal DPGR n.12/R/2025;
5. di disporre che la realizzazione dell'opera e la gestione dell'area demaniale siano sottoposte alle prescrizioni tecniche e generali individuate in premessa e nessuna variazione potrà essere introdotta senza la preventiva autorizzazione da parte di questo Settore;
6. di dare atto che:
 - il presente provvedimento è rilasciato ai soli fini di tutela delle opere idrauliche e del buon regime delle acque pubbliche, giusto l'art. 2 del R.D. 523/1904, e pertanto fa salvi e impregiudicati i diritti di terzi. Il destinatario è tenuto a munirsi di tutti gli ulteriori titoli abilitativi e atti di assenso previsti dalle leggi vigenti.
 - il Concessionario è a conoscenza che, ferme restando le vigenti disposizioni urbanistiche del Comune interessato, in assenza della presente autorizzazione non possono iniziare i lavori.
7. di notificare il presente atto per via telematica.

Avverso il presente provvedimento è ammesso ricorso davanti all'autorità giudiziaria competente nei termini di legge.

IL DIRIGENTE



REGIONE TOSCANA

DIREZIONE DIFESA DEL SUOLO E PROTEZIONE CIVILE

SETTORE GENIO CIVILE VALDARNO SUPERIORE

Responsabile di settore Giovanni MASSINI

Incarico: Ordine di Servizio artt. 4bis, 7 e 9 L.R. 1/2009 n. 140 del 09-04-2025

Decreto soggetto a verifica di cui all'art. 7 del disciplinare di controllo ai sensi della DGR n. 521/2024

Numero adozione: 7738 - Data adozione: 16/04/2025

Oggetto: R.D. 1775/33 - Regolamento Regione Toscana n. 61/r del 16/08/2016 e s.m.i. Rinnovo della concessione di derivazione di acqua pubblica sotterranea da n. 1 pozzo ubicato nel Comune di Terranuova Bracciolini (AR), nei pressi della Rotonda di Paperina, rilasciata dalla Provincia di Arezzo con determinazione dirigenziale n. 116/DS del 03/03/2015. Procedimento/Pratica SiDIT n. 1340/2025-2399/2020 (Codice locale n. RIN001_ACS2012_00015)

Il presente atto è pubblicato sul BURT ai sensi degli articoli 4, 5, 5 bis e 5 ter della l.r. 23/2007 e sulla banca dati degli atti amministrativi della Giunta regionale ai sensi dell'art.18 della l.r. 23/2007.

Data certificazione e pubblicazione in banca dati ai sensi L.R. 23/2007 e ss.mm.: 16/04/2025

Documento informatico firmato digitalmente ai sensi del testo unico D.P.R. 28 dicembre 2000,n. 445, del D.Lgs. 7 marzo 2005, n. 82 e norme collegate, il quale sostituisce il testo cartaceo e la firma autografa.

Numero interno di proposta: 2025AD009014

IL DIRIGENTE

VISTO il R.D. 11 dicembre 1933 n. 1775 "Testo unico delle disposizioni sulle acque e impianti elettrici";

VISTA la L. 7 agosto 1990 n. 241 e ss. mm.ii.;

VISTO il D.Lgs 31 marzo 1998 n. 112 "Conferimento di funzioni e compiti amministrativi dello Stato alle regioni ed agli enti locali", in attuazione del capo I della legge 15 marzo 1997, n. 59;

VISTA la Deliberazione del Consiglio della Regione Toscana 25 gennaio 2005 n. 6 "Approvazione del piano di tutela delle acque";

VISTO il D.Lgs. 3 aprile 2006 n. 152 "Norme in materia ambientale";

VISTA la L.R. 3 marzo 2015 n. 22 "Riordino delle funzioni provinciali e attuazione della legge 7 aprile 2014 n. 56";

VISTA la L.R. 28 dicembre 2015 n. 80 "Norme in materia di difesa del suolo, tutela delle risorse idriche e tutela della costa e degli abitati costieri";

VISTI i regolamenti della Regione Toscana:

- 21 aprile 2015, n. 51/R "Regolamento di attuazione dell'articolo 11, comma 1, lettere e) ed f) della legge regionale 28 dicembre 2015 n. 80. Disciplina degli obblighi di misurazione delle portate e dei volumi dei prelievi e delle restituzioni di acqua pubblica e delle modalità di trasmissione dei risultati delle misurazioni";

- 16 agosto 2016, n. 61/R "Regolamento di attuazione dell'articolo 11, commi 1 e 2, della legge regionale 28 dicembre 2015 n. 80 (Norme in materia di difesa del suolo, tutela delle risorse idriche e tutela della costa e degli abitati costieri) recante disposizioni per l'utilizzo razionale della risorsa idrica e per la disciplina dei procedimenti di rilascio dei titoli concessori e autorizzatori per l'uso di acqua. Modifiche al D.P.G.R. 51/R/2015";

VISTA la delibera della Giunta regionale 21/01/2019 n. 58, pubblicata nel Burt il 30/01/2019, recante "Indirizzi di prima applicazione per la valutazione ambientale ex ante delle derivazioni idriche e l'individuazione del deflusso ecologico in relazione agli obiettivi di qualità ambientale definiti dai Piani di gestione delle Acque delle autorità di Distretto Idrografico ricadenti nel territorio della Regione Toscana";

VISTA la delibera della Giunta Regionale del 1 ottobre 2018 n. 1068 "Delibera di determinazione dei canoni sulle utilizzazioni delle acque per l'annualità 2018" e successive delibere di aggiornamento dei canoni sulla base del tasso di inflazione programmata (TIP);

RICHIAMATA la concessione di derivazione di acque pubbliche sotterranee rilasciata dalla Provincia di Arezzo al Comune di Terranuova Bracciolini, con sede legale in Terranuova Bracciolini (AR), C.F. 00231100512, con determinazione dirigenziale n. 116/DS del 03/03/2015 ed il relativo disciplinare di concessione;

CONSIDERATO che con domanda in data 20/02/2025 al numero protocollo 0122566 il Comune di Terranuova Bracciolini, con sede legale in Terranuova Bracciolini (AR), C.F. 00231100512, ha presentato domanda di rinnovo della concessione di derivazione di acque pubbliche sotterranee nel Comune di Terranuova Bracciolini, nei pressi della Rotonda di Paperina, nel terreno individuato al N.C.T nel foglio n. 39, particella n. 1369, ad uso civile, alle stesse condizioni di prelievo di cui alla concessione rilasciata dalla Provincia di Arezzo con determinazione dirigenziale n. 116/DS del 03/03/2015;

CONSIDERATO che non sono intervenute modifiche della concessione originaria e che pertanto non si ritiene necessario, ai sensi dell'art. 73 comma 7 del regolamento 61/R/2016, procedere alla sottoscrizione di un nuovo disciplinare di concessione;

VISTI gli esiti dell'istruttoria svolta dall'Ufficio e le caratteristiche della derivazione che possono essere così sintetizzate:

- la quantità di acqua da derivare, sulla quale è calcolato il canone di concessione, è fissata in misura della portata media di 0,043 l/s, per un fabbisogno di 1.350 metri cubi annui, destinati ad uso civile;

CONSIDERATO CHE il richiedente ha versato in data 20/03/2025 la somma di € 264,05 (*euro duecentosessantaquattro virgola zerocinque centesimi*) tramite mandato n. 1328 del 20/03/2025-Impegno 2025.716-Codice CGU 1.03.02.07.999-Codice Cofog: 06.4 intestato a Regione Toscana, a titolo di cauzione a garanzia del pagamento del canone di concessione di derivazione d'acqua pubblica ai sensi dell'art. 60 della D.P.G.R. 61/R/2016 e della D.G.R.T. n. 1068/2018, somma che sarà restituita alla scadenza della concessione senza rinnovo;

CONSIDERATO CHE il richiedente ha corrisposto i canoni pregressi e le spese di istruttoria come da attestazioni agli atti dell'Ufficio;

RITENUTA l'istanza presentata meritevole di approvazione;

DATO ATTO che il responsabile del procedimento amministrativo, ai sensi della Legge 241/1990 e s.m.i., è il titolare di incarico di Elevata Qualificazione in "Procedure tecnico autorizzative in materia di acque - Valdarno Superiore";

DATO ATTO che il presente atto è esente dall'imposta di bollo ai sensi del D.P.R. 445/2000;

Tutto ciò premesso e considerato

DECRETA

1. di rilasciare, entro i limiti di disponibilità dell'acqua e fatti salvi i diritti di terzi, al Comune di Terranuova Bracciolini, con sede legale in Terranuova Bracciolini (AR), C.F. 00231100512, il rinnovo della concessione di acque sotterranee tramite un pozzo ubicato al foglio n. 39, particella n. 1369 in Comune di Terranuova Bracciolini, nei pressi della Rotonda di Paperina, per uso civile, per una portata media di 0,043 l/s di acqua sulla base della quale sarà calcolato il canone di concessione;
2. di stabilire la durata della concessione per ulteriori 15 anni a decorrere dal 02/03/2025, data di scadenza della concessione rilasciata dalla Provincia di Arezzo con determinazione dirigenziale n. 116/DS del 03/03/2015 e pertanto con nuova scadenza fissata al 02/03/2040;
3. di dichiarare che ai sensi della D.G.R. n. 1068/2018 e successive delibere di aggiornamento dei canoni sulla base del tasso di inflazione programmata (TIP), il canone annuo è stabilito nella misura di 264,05 (*euro duecentosessantaquattro virgola zerocinque centesimi*);
4. di dichiarare che la Regione Toscana resta sollevata da ogni onere e responsabilità in dipendenza dell'attingimento, inclusi gli eventuali danni verso terzi e qualsiasi altro danno si possa verificare, durante l'esercizio della derivazione, alle persone ed alla proprietà pubblica e privata, che saranno in ogni caso posti a carico del Concessionario;
5. di trasmettere il presente provvedimento al Comune di Terranuova Bracciolini.

Avverso il presente provvedimento è ammesso ricorso nei confronti dell'autorità giudiziaria competente nei termini di legge.

IL DIRIGENTE



REGIONE TOSCANA

DIREZIONE DIFESA DEL SUOLO E PROTEZIONE CIVILE

SETTORE GENIO CIVILE TOSCANA SUD

Responsabile di settore Renzo RICCIARDI

Incarico: DECR. DIRIG. CENTRO DIREZIONALE n. 10159 del 14-05-2024

Decreto soggetto a verifica di cui all'art. 7 del disciplinare di controllo ai sensi della DGR n. 521/2024

Numero adozione: 7743 - Data adozione: 15/04/2025

Oggetto: Pratica SiDIT n. 4943/2019 (Proc. n. 1133/2025) - L.R. 77/2016 - Concessione demaniale per attraversamento della Tagliata Etrusca (TS78303) con manufatto galleggiante per interventi di ispezione e campionamento (tip. 4.2) e concessione demaniale di area di mq 4.000 lungo la Tagliata Etrusca (TS78303-TS78304-TS78306) per uso ittico (tip. 2.1), in località Ansedonia nel comune di Orbetello (GR). Concessionario: Cosa - Società Agricola A R.L.

Il presente atto è pubblicato sul BURT ai sensi degli articoli 4, 5, 5 bis e 5 ter della l.r. 23/2007 e sulla banca dati degli atti amministrativi della Giunta regionale ai sensi dell'art.18 della l.r. 23/2007.

Data certificazione e pubblicazione in banca dati ai sensi L.R. 23/2007 e ss.mm.: 16/04/2025

Documento informatico firmato digitalmente ai sensi del testo unico D.P.R. 28 dicembre 2000, n. 445, del D.Lgs. 7 marzo 2005, n. 82 e norme collegate, il quale sostituisce il testo cartaceo e la firma autografa.

Numero interno di proposta: 2025AD009009

IL DIRIGENTE

VISTI gli artt. 93, 95, 97 e 98 del R.D. 523/1904 “Testo unico delle disposizioni di legge intorno alle opere idrauliche delle diverse categorie”;

VISTO l'art. 1, comma 1, della L.R. n. 2/1971, che ha istituito l'imposta regionale sulle concessioni statali per l'occupazione e l'uso dei beni del demanio e del patrimonio indisponibile dello Stato, situati nell'ambito della Regione, attualmente commisurata al 50% del canone di concessione dei beni del demanio idrico e delle relative aree, il cui versamento deve essere effettuato entro il 31 dicembre dell'anno in cui deve essere versato il canone di concessione;

VISTA la Legge 241/1990 e ss.mm.ii., “Nuove norme in materia di procedimento amministrativo e di diritto di accesso ai documenti amministrativi”;

VISTA la L. 37/1994 “Norme per la tutela ambientale delle aree demaniali dei fiumi, torrenti, laghi e altre acque pubbliche”;

VISTO il D.Lgs. n. 112 del 31/03/1998 "Conferimento di funzioni e compiti amministrativi dello Stato alle regioni ed agli enti locali, in attuazione del capo I della legge 15 marzo 1997, n. 59”;

VISTA la L.R. 23 luglio 2009 n. 40 “Norme sul procedimento amministrativo, per la semplificazione e la trasparenza dell'attività amministrativa”;

VISTA la L.R. 79/2012 “Nuova disciplina in materia di consorzi di bonifica. Modifiche alla L.R. 69/2008 e alla L.R. 91/1998. Abrogazione della L.R. 34/1994”;

VISTA la D.C.R.T. n. 57 del 11/06/2013 “Individuazione del reticolo idrografico e di gestione ai sensi dell'articolo 22, comma 1, lettera e), della legge regionale 27 dicembre 2012, n. 79 (Nuova disciplina in materia di consorzi di bonifica. Modifiche alla l.r. 69/2008 e alla l.r. 91/1998. Abrogazione della l.r. 34/1994)”;

VISTA la L.R. 22/2015 “Riordino delle funzioni provinciali e attuazione della legge 7 aprile 2014, n. 56”, che dispone in ordine al trasferimento alla Regione Toscana della gestione del demanio idrico e dell'introito dei relativi proventi;

VISTA la L.R. 30/2015 “Norme per la conservazione e la valorizzazione del patrimonio naturalistico - ambientale regionale. Modifiche alla l.r. 24/1994, alla l.r. 65/1997, alla l.r. 24/2000 ed alla l.r. 10/2010”;

VISTA la L.R. 80/2015 "Norme in materia di difesa del suolo, tutela delle risorse idriche e tutela della costa e degli abitati costieri", ed in particolare l'art. 2, lett. i);

VISTO il Decreto Dirigenziale n. 463 del 12/02/2016 con il quale si approva lo schema del decreto di concessione delle aree demaniali;

VISTO il Decreto del Presidente della Giunta Regionale Toscana n. 60/R del 12/08/2016 “Regolamento in attuazione dell'art. 5 della LR 80/2015, recante disciplina per il rilascio delle concessioni per l'utilizzo del demanio idrico e criteri per la determinazione dei canoni.”, di seguito “Regolamento”;

VISTA la L.R. 77/2016 “Disposizioni urgenti in materia di concessioni del demanio idrico” e ss.mm.ii., che stabilisce particolari modalità e requisiti per regolarizzare le utilizzazioni demaniali

prive di atto di concessione valido al momento del subentro della Regione Toscana nella competenza della gestione amministrativa del demanio idrico;

VISTA la Delibera della Giunta Regionale n. 1138 del 15/11/2016 “Determinazione dei canoni per l’uso demanio idrico – revoca della DGRT n. 813/2016”, con la quale sono stati determinati i canoni di concessione per l’anno 2016;

VISTA la Delibera della Giunta Regionale n. 888 del 07/08/2017 “Determinazione dei canoni per l’uso del Demanio Idrico – revoca della D.G.R.T. n. 1138 del 15/11/2016”, con cui sono stati rideterminati sia i canoni da applicare alle varie tipologie di concessioni per l’utilizzo delle aree demaniali, sia i nuovi importi per quanto concerne gli oneri istruttori oltre alle modalità di pagamento e riscossione;

VISTA la Delibera della Giunta Regionale n. 1414 del 17/12/2018 con la quale si introducono alcune modifiche nell’applicazione dei canoni di specifiche occupazioni demaniali e si confermano, per il resto, i canoni per l’uso del demanio idrico fissati dalla precedente DGRT 888/2017;

VISTA la L.R. 41/2018 “Disposizioni in materia di rischio di alluvioni e di tutela dei corsi d’acqua in attuazione del decreto legislativo 23 febbraio 2010, n. 49 (Attuazione della direttiva 2007/60/CE relativa alla valutazione e alla gestione dei rischi di alluvioni). Modifiche alla l.r. 80/2015 e alla l.r. 65/2014”;

VISTO il Decreto del Presidente della Giunta Regionale 25 luglio 2018, n. 42/R “Regolamento per lo svolgimento delle attività di polizia idraulica, polizia delle acque, e servizio di piena, in attuazione dell’articolo 5 della legge regionale 28 dicembre 2015, n. 80 (Norme in materia di difesa del suolo, tutela delle risorse idriche e tutela della costa e degli abitati costieri)”;

VISTI gli articoli n. 12, c. 1, della L.R. 57/2017, n. 5 della L.R. 74/18 e n. 1 della L.R. 93/2020, che riducono del 100% l’imposta di cui alla L.R. 2/1971 suddetta, rispettivamente nel biennio 2017-2018, nel 2019 e nel 2020;

VISTI gli articoli 2 della L.R. 93/2020 e 7 della L.R. 50/2021, con i quali si dispone la rinuncia all’applicazione dell’aggiornamento sulla base del tasso di inflazione programmato rispettivamente ai canoni di concessione delle annualità 2019, 2020 e 2021;

VISTA la Delibera della Giunta Regionale n. 1219 del 02/11/2022 “Aggiornamento dei canoni e degli indennizzi del demanio idrico al tasso di inflazione programmata per l’annualità 2022, ai sensi dell’articolo 6, comma 2 della L.R. 28 dicembre 2015 n. 80”, con la quale si stabilisce che per l’annualità 2022 l’aggiornamento dei canoni di concessione e degli indennizzi sia fatto al tasso di inflazione del 7,1%;

VISTA la Delibera della Giunta Regionale n. 1555 del 27/12/2022 “Aggiornamento dei canoni per l’uso del demanio idrico ai sensi della l.r. n. 80/2015 e del d.p.g.r. n. 60/R/2016”;

VISTA la deliberazione del Consiglio regionale 23 aprile 2024, n. 25 “Modifiche al reticolo idrografico e di gestione di cui alla legge regionale 27 dicembre 2012, n. 79, approvato con deliberazione del Consiglio regionale 11 luglio 2023, n. 55”;

VISTA la Delibera della Giunta Regionale n. 1237 del 04/11/2024 “Aggiornamento dei canoni e degli indennizzi al tasso di inflazione programmata per l’annualità 2024, ai sensi dell’articolo 6, comma 2 della L.R. 28 dicembre 2015 n. 80 (Norme in materia di difesa del suolo, tutela delle risorse idriche e tutela della costa e degli abitati costieri)”;

PRESO ATTO che, con determinazione dirigenziale n. 2843 del 09/09/2004, la Provincia di Grosseto ha autorizzato Cosa - Società Agricola A R.L. all'attraversamento della Tagliata Etrusca (TS78303) con manufatto galleggiante per interventi di ispezione e campionamento (tip. 4.2), in località Ansedonia nel comune di Orbetello (GR) – riferimenti catastali: foglio 110;

PRESO ATTO che, con determinazione dirigenziale n. 2258 del 22/09/2011, la Provincia di Grosseto ha rilasciato a Cosa - Società Agricola A R.L. la concessione di area demaniale di mq 4.000 ad uso ittico lungo la Tagliata Etrusca (TS78303-TS78304-TS78306), in località Ansedonia nel comune di Orbetello (GR) – riferimenti catastali: foglio 110 -, con scadenza in data 31/12/2014;

VERIFICATO che, in ordine alla regolarizzazione delle occupazioni demaniali suddette, sussistono i presupposti di cui all'art. 1 della L.R. 77/2016 per il rilascio delle rispettive concessioni, con la procedura di assegnazione diretta di cui all'art. 13 del Regolamento;

RITENUTO opportuno avviare un unico procedimento per il rilascio delle concessioni suddette trattandosi di utilizzazioni demaniali riconducibili all'attività di itticoltura del concessionario, localizzate nella medesima area;

VISTA la comunicazione di avvio del procedimento amministrativo, trasmessa al richiedente con prot. n. 0111778 del 17/02/2025;

ACCERTATO che il corso d'acqua sopraindicato, riportato nel Reticolo Idrografico e di Gestione del Territorio Toscano di cui alla L.R.T. 79/2012, risulta acqua pubblica ai sensi del DCRT 57/2013 e ss.mm.ii.;

ACCERTATO che l'attraversamento oggetto della presente concessione risulta compatibile sotto il profilo idraulico ai sensi dell'art. 3 della D.P.G.R. 42/R/2018 e degli artt. 93, 95, 97 e 98 del R.D. 523/1904;

PRESO ATTO che la presente concessione comporta l'occupazione del demanio idrico, individuata nell'elaborato cartografico allegato al presente decreto sotto la lettera "A", quale parte integrante e sostanziale;

CONSIDERATO che sono stati regolarmente versati i corrispettivi richiesti dalla Provincia di Grosseto ed altresì che sono stati effettuati gli adempimenti richiesti dalla Regione Toscana per regolarizzare, a partire dal 01/01/2016, l'attraversamento e l'occupazione demaniale suddetta, come previsto dalla L.R. 77/2016;

RITENUTO che, ai sensi dell'art. 24, comma 6 del Regolamento, la concessione possa essere accordata senza il disciplinare, dando atto che il presente decreto contiene gli elementi essenziali e le clausole che regolano il rapporto giuridico tra Amministrazione concedente e concessionario;

VISTA la nota di richiesta di adempimenti preliminari al rilascio della concessione, trasmessa al richiedente con prot. n. 0114806 del 18/02/2025, e la successiva integrazione di prot. n. 0205643 del 27/03/2025;

DATO ATTO che, ai fini dell'uso previsto, dell'esercizio delle attività, il Concessionario è tenuto a munirsi di tutti i titoli abilitativi, autorizzativi e degli atti di assenso, comunque denominati, previsti dalle leggi vigenti;

DATO ATTO che ai sensi dell'art. 22 del Regolamento, il Concessionario si obbliga a:

- a) assumere la custodia dell'area demaniale in concessione, oltre che delle opere realizzate, mantenendole in buono stato, preservandole dal pericolo di distruzione o danneggiamento,

- salvaguardandole da intrusioni e manomissioni da parte di soggetti non autorizzati, a propria cura e spese;
- b) consentire l'accesso al personale di vigilanza incaricato dalla Concedente, che potrà in ogni momento effettuare verifiche per accertare lo stato di manutenzione dell'area e impartire l'ordine di effettuare gli interventi eventualmente necessari, ad insindacabile giudizio della Concedente, per garantire il buon regime delle acque; consentire, inoltre, l'accesso al personale del consorzio di bonifica di riferimento per espletare le attività manutentive di competenza;
 - c) sollevare fin d'ora la Concedente e il consorzio di bonifica competente da ogni onere e responsabilità per qualsiasi danno derivante alle persone ed alla proprietà pubblica e privata a seguito di inadeguata manutenzione o di inadeguata custodia del bene demaniale in concessione, assumendosi gli oneri del risarcimento;
 - d) rispettare le leggi ed i regolamenti ed ordinamenti di polizia urbana e di pubblica sicurezza, nonché la normativa in materia di polizia delle acque contenuta nel R.D. 523/1904 e nel R.D. 1775/1933, tenendo indenne la Regione da ogni conseguenza determinata dalla inosservanza di essi;
 - e) non mutare la destinazione del bene in concessione, né apportarvi aggiunte, innovazioni o altro senza la preventiva autorizzazione della Concedente, prendendo atto che tutte le opere addizionali e di miglioria autorizzate resteranno acquisite al demanio senza che il Concessionario possa avere diritto a rimborsi o indennizzi, e che qualora il Concessionario esegua le predette opere senza autorizzazione sarà tenuto alla rimessa in pristino, a propria cura e spese, salvo che la Concedente non ritenga di mantenerle senza alcun onere a proprio carico e sarà tenuto inoltre al risarcimento degli eventuali danni;
 - f) assumersi gli oneri di qualsiasi natura gravanti sul bene, ivi compresi gli oneri tributari;
 - g) non cedere né sub concedere, neppure parzialmente, il bene oggetto di concessione;
 - h) assumere gli oneri di manutenzione ordinaria e straordinaria dei beni e delle aree demaniali interessate, nonché delle opere e degli impianti ivi presenti.

Inoltre il Concessionario:

- si obbliga a porre in essere, a propria cura e spese, tutte le misure necessarie a garantire la stabilità nel tempo dei manufatti, anche in dipendenza del mutevole regime del corso d'acqua, previo ottenimento dell'autorizzazione dell'amministrazione Concedente, dichiarando fin d'ora di non aver nulla a pretendere per qualsiasi danno eventualmente occorso alle opere oggetto di concessione ed agli utilizzatori, per effetto delle piene e dei fenomeni di dinamica fluviale;
- rimane il solo ed unico responsabile agli effetti del risarcimento di tutti i danni che fossero arrecati alla proprietà privata, a cose o persone per effetto di quanto autorizzato/concesso e comunque tenendo indenne la Regione Toscana da qualsiasi responsabilità, anche giudiziale, per eventuali danni, reclami o molestie che potessero derivare dai lavori e dall'uso delle opere, ;
- dovrà provvedere inoltre a ripristinare tempestivamente qualsiasi danno o guasto causato alle opere idrauliche ed al corso d'acqua in generale per effetto del presente atto, in conformità alle prescrizioni che saranno impartite dalla competente autorità idraulica;
- è obbligato, ai sensi dell'art. 2 del R.D. 523/1904, ad eseguire a proprie spese e non appena ricevutane intimazione, tutte quelle varianti e modifiche, compresa anche l'eventuale demolizione delle opere stesse e la messa in pristino dello stato dei luoghi, che, a giudizio insindacabile dell'Autorità idraulica, si rendessero necessarie per garantire il buon regime idraulico o in seguito all'accertamento di effetti dannosi delle opere stesse o per le variate condizioni del corso d'acqua o per ogni altro pubblico interesse che potesse sopravvenire;
- dovrà farsi carico di ogni atto ed onere necessario per procedere all'eventuale occupazione e/o interferenza con i terreni e le proprietà private e/o pubbliche limitrofe;

DATO ATTO che nella utilizzazione dell'attraversamento dovranno essere osservate le seguenti ulteriori prescrizioni:

- il concessionario avrà l'onere di tenersi costantemente informato sulle previsioni meteo e sugli eventuali stati d'allerta del Centro Funzionale di Monitoraggio Meteo Idrologico-Idraulico regionale (www.cfr.toscana.it), accertando la possibilità di utilizzo dell'attraversamento solo in condizione di piena sicurezza e sotto responsabilità del soggetto utilizzatore;

- il concessionario dovrà adottare ogni precauzione necessaria affinché l'interferenza dell'opera in alveo con la dinamica fluviale non determini danno o pericolo per la pubblica incolumità e a terzi;

DATO ATTO che la presente concessione demaniale può essere rilasciata dal 01/01/2016 al 31/12/2025, ai sensi della L.R. 77/2016 e ss.mm.ii.;

CONSIDERATO che, come espressamente previsto all'art. 23 del Regolamento, alla cessazione della concessione, per decorrenza del termine di durata sopra indicato, rinuncia, revoca o decadenza, la concessione si risolve col conseguente obbligo per il Concessionario di ripristinare, a proprie spese, le aree e i luoghi occupati nel termine assegnato dall'Amministrazione concedente e che in caso contrario si farà luogo all'esecuzione d'ufficio in danno del Concessionario. Il settore competente può, d'ufficio o su istanza del concessionario, valutare l'acquisizione al demanio dei manufatti realizzati dal concessionario medesimo, qualora non derivi alcun onere per la Regione e senza che possa essere riconosciuto alcun compenso o indennizzo a favore del concessionario;

CONSIDERATO che, ai sensi dell'art. 25 del Regolamento, il rinnovo della concessione è ammissibile solo nei casi di cui all'art. 13, comma 1 lettere a), b), c) e g) e che la concessione non è rinnovabile tacitamente alla scadenza. La domanda di rinnovo è presentata, almeno trenta giorni prima della scadenza della concessione, ai sensi e con le modalità di cui all'art. 14. Fino al rilascio della nuova concessione e solo qualora abbia presentato domanda di rinnovo nel termine predetto il richiedente può continuare ad utilizzare l'area con le medesime modalità e condizioni della concessione in scadenza previo pagamento di un corrispettivo commisurato al canone, salvo conguaglio al rilascio della concessione;

CONSIDERATO che il canone demaniale annuo per la concessione di attraversamento (tip. 4.2) e di area demaniale di mq 4.000 ad uso ittico (tip. 2.1) ammonta:

- per l'anno 2016 all'importo complessivo di € 650,00, di cui € 350,00 per attraversamento (tip. 4.2) e € 300,00 per area demaniale di mq 4.000 ad uso ittico (tip. 2.1), determinato in base alle tariffe approvate con la D.G.R.T. 1138 del 15/11/2016;
- per le annualità dal 2017 al 2021 all'importo complessivo per ciascuna annualità di € 450,00, di cui € 300,00 per attraversamento (tip. 4.2) e € 150,00 per area demaniale di mq 4.000 ad uso ittico (tip. 2.1), determinato in base alle tariffe approvate con la D.G.R.T. 888 del 07/08/2017;
- per l'anno 2022 all'importo complessivo di € 481,95, di cui € 321,30 per attraversamento (tip. 4.2) e € 160,65 per area demaniale di mq 4.000 ad uso ittico (tip. 2.1), determinato applicando alle tariffe suddette la rivalutazione su base ISTAT ai sensi della D.G.R.T. n. 1219 del 02/11/2022;
- per l'annualità 2023 all'importo complessivo di € 504,00, di cui € 336,00 per attraversamento (tip. 4.2) e € 168,00 per area demaniale di mq 4.000 ad uso ittico (tip. 2.1), determinato in base alle tariffe suddette modificate dalla D.G.R.T. n. 1555/2022;
- dall'annualità 2024 all'importo complessivo di € 509,04, di cui € 339,36 per attraversamento (tip. 4.2) e € 169,68 per area demaniale di mq 4.000 ad uso ittico (tip. 2.1), determinato applicando alle tariffe suddette la rivalutazione su base ISTAT ai sensi della D.G.R.T. n. 1237/2024, precisando che lo stesso potrà essere aggiornato annualmente dalla Giunta Regionale sulla base del tasso di inflazione programmato per l'anno di riferimento;

CONSIDERATO che il canone dovrà essere corrisposto anche se il Concessionario non possa o non voglia fare uso in tutto o in parte della concessione e che in caso di rinuncia il pagamento del canone è dovuto fino e per tutta l'annualità in cui l'istanza è stata presentata;

ACCERTATO che la quota parte di € 509,04 dell'importo di € 1.116,36, versato dal concessionario in data 16/09/2011 a titolo di cauzione per la concessione rilasciata dalla Provincia di Grosseto con determinazione dirigenziale n. 2258 del 22/09/2011, scaduta in data 31/12/2014, risulta iscritta sul conto n. 61059 dell'entrata del Bilancio della Regione Toscana a seguito dell'accertamento n.

5581/2018 (nota id 16102 del 24/01/2019) col quale sono stati introitate le cauzioni sulle concessioni demaniali trasferite dalla Provincia di Grosseto, risulta inoltre adeguata ai sensi all'art. 31 del Regolamento, al fine di garantire il regolare pagamento del canone e/o a titolo di rimborso delle spese eventualmente sostenute da questa Amministrazione, salvo reintegro fino alla suddetta misura nel caso di prelievi parziali nel corso della concessione, cosicché la quota residua di € 607,32 del suddetto deposito può essere richiesta in restituzione;

TENUTO CONTO che la concessione è rilasciata a titolo oneroso e temporaneo, che sono stati corrisposti gli oneri concessori dovuti fino alla data odierna per l'attraversamento e l'area demaniale oggetto del presente decreto e che, in ottemperanza agli adempimenti richiesti con le note sopracitate, il concessionario ha provveduto:

- al versamento dell'imposta regionale sulle concessioni del demanio idrico per le annualità 2016, 2021, 2022, 2023 e 2024 stabilita dall'art. 1, comma 2, della L.R. n. 2/1971, nell'importo del 50% del canone delle rispettive annualità;
- all'assolvimento degli obblighi relativi all'imposta di bollo per l'importo di € 16,00 ai sensi del D.P.R. 642/1972, come da documentazione conservata agli atti;
- al versamento, ai sensi dell'art. 1, comma 9, della L.R. 77/2016, della maggiorazione del 20% degli importi dovuti per il periodo 2011-2015, il cui importo ammonta a € 457,00;

RILEVATO che l'inosservanza delle condizioni e prescrizioni cui è vincolato il presente provvedimento, al pari dell'inosservanza delle norme contenute nel Capo VII del R.D. 523/1904, comporterà denuncia all'Autorità Giudiziaria ai sensi dell'art. 374 della L. 2248/1865, allegato F;

DATO ATTO che il presente decreto è sostanzialmente conforme allo schema approvato con Decreto del Direttore n. 463 del 12/02/2016, all. B;

DATO ATTO che, per quanto non espressamente previsto dal presente provvedimento, si applicano le disposizioni legislative e regolamentari, statali e regionali, vigenti in materia;

DATO ATTO che il Responsabile del procedimento, ai sensi della Legge 241/1990 e ss.mm.ii., è il Dirigente del Settore Genio Civile Toscana Sud;

Tutto ciò premesso e considerato

DECRETA

1. di rilasciare a Cosa Società Agricola A R.L., avente sede legale in Orbetello, Strada Provinciale Litoranea 68, C.F. 02328880584, la concessione demaniale per attraversamento della Tagliata Etrusca (TS78303) con manufatto galleggiante per interventi di ispezione e campionamento (tip. 4.2) e concessione di area demaniale di mq 4.000 lungo la Tagliata Etrusca (TS78303-TS78304-TS78306) per uso ittico (tip. 2.1), in località Ansedonia nel comune di Orbetello (GR), così come rappresentato nell'elaborato cartografico facente parte integrante e sostanziale del presente decreto (allegato "A");
2. di stabilire che gli effetti della presente concessione decorrono, ai sensi della L.R. 77/2016, dal 01/01/2016 e che la stessa avrà scadenza il 31/12/2025;
3. di dare atto che il Concessionario, per effetto del presente provvedimento, risulta soggetto agli obblighi di cui all'art. 22 del Regolamento, alle prescrizioni e alle disposizioni in materia di rinnovo e cessazione della concessione di cui agli articoli 23 e 25 del Regolamento, distintamente evidenziate in narrativa;
4. di dare atto che il presente provvedimento è rilasciato ai soli fini di tutela delle opere idrauliche e del buon regime delle acque pubbliche, giusto l'art. 2 del R.D. 523/1904, e pertanto fa salvi e

impregiudicati i diritti di terzi. Il destinatario è tenuto a munirsi di tutti gli ulteriori titoli abilitativi e atti di assenso previsti dalle leggi vigenti;

5. di non procedere alla registrazione fiscale del presente provvedimento, considerato che l'ammontare dell'imposta proporzionale dovuta per l'intera durata della concessione risulta inferiore all'importo di euro 200,00, ai sensi dell'art. 2, parte II della Tariffa del D.P.R. 131/1986. Resta ferma comunque la possibilità da parte del Concessionario, in caso d'uso, di provvedere alla sua registrazione;
6. di trasmettere telematicamente il presente provvedimento al Concessionario.

Avverso il presente provvedimento è ammesso ricorso all'Autorità Giudiziaria competente nei termini di legge.

Il Dirigente

Allegati n. 1

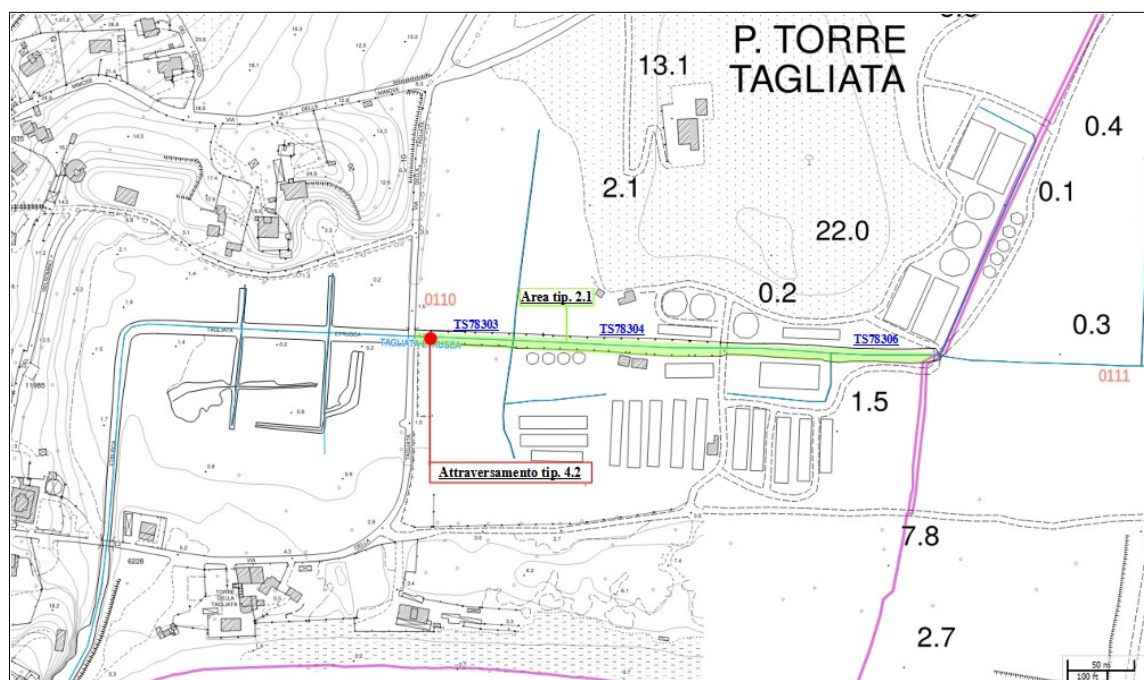
A

Cartografia

8611c6505317d1a5bdeff8fd7955da764fbf2d232c7bf38a74444f603a6b01d5

Allegato "A"

Pratica SiDIT n. 4943/2019 (Proc. n. 1133/2025) - L.R. 77/2016 - Concessione demaniale per attraversamento della Tagliata Etrusca (TS78303) con manufatto galleggiante per interventi di ispezione e campionamento (tip. 4.2) e concessione demaniale di area di mq 4.000 lungo la Tagliata Etrusca (TS78303-TS78304-TS78306) per uso ittico (tip. 2.1), in località Ansedonia nel comune di Orbetello (GR). Concessionario: Cosa - Società Agricola A.R.L.





REGIONE TOSCANA

DIREZIONE DIFESA DEL SUOLO E PROTEZIONE CIVILE

SETTORE GENIO CIVILE TOSCANA SUD

Responsabile di settore Renzo RICCIARDI

Incarico: DECR. DIRIG. CENTRO DIREZIONALE n. 10159 del 14-05-2024

Decreto soggetto a verifica di cui all'art. 7 del disciplinare di controllo ai sensi della DGR n. 521/2024

Numero adozione: 7752 - Data adozione: 16/04/2025

Oggetto: Oggetto: Pratica SIDIT n. 1170/2018 Proc. n. 1229/2018. T.U. 11/12/1933 n. 1775 - Rinnovo con variante sostanziale e subentro parziale della concessione di derivazione di acqua dal Torrente Carsia in loc. Castel di Pietra nel Comune di Gavorrano (GR), per uso agricolo. Ditta: Castel di Pietra Società Agricola s.r.l.

Il presente atto è pubblicato sul BURT ai sensi degli articoli 4, 5, 5 bis e 5 ter della l.r. 23/2007 e sulla banca dati degli atti amministrativi della Giunta regionale ai sensi dell'art.18 della l.r. 23/2007. E' escluso dalla pubblicazione l'allegato A nel rispetto dei limiti alla trasparenza posti dalla normativa statale.

Data certificazione e pubblicazione in banca dati ai sensi L.R. 23/2007 e ss.mm.: 16/04/2025

Documento informatico firmato digitalmente ai sensi del testo unico D.P.R. 28 dicembre 2000,n. 445, del D.Lgs. 7 marzo 2005, n. 82 e norme collegate, il quale sostituisce il testo cartaceo e la firma autografa.

Numero interno di proposta: 2025AD009032

IL DIRIGENTE

VISTI:

- il R.D. 11/12/1933, n. 1775;
- il D.L.vo 31/03/1998, n. 112;
- la legge n. 241 del 1990 “Nuove norme del procedimento amministrativo”, come modificata dalla legge n. 69 del 2009 e s.m.i.;
- il D. Lgs. del 03/04/2006 n. 152, “Norme in materia ambientale”, artt. 95 e 96;
- la Deliberazione del Consiglio della Regione Toscana n. 6 del 25/01/2005 “Approvazione del piano di tutela delle acque”;
- i regolamenti emanati dalla Regione Toscana di cui al D.P.G.R. 21/04/2015 n. 50/R/2015, al D.P.G.R. 21/04/2015 n. 51/R/2015 e al D.P.G.R. 16/08/2016 n. 61/R/2016 e il successivo D.P.G.R. n. 46/R/2017 che approva modifiche ai Regolamenti 60/R/2016, 61/R/2016 e 51/R/2015;
- la L.R. n. 80 del 28/12/2015 “Norme in materia di difesa del suolo, tutela delle risorse idriche e tutela della costa e degli abitati costieri”;
- la D.G.R. n. 1341 del 29/12/2015 “Indirizzi operativi per lo svolgimento delle funzioni amministrative regionali in materia di difesa del suolo ai sensi dell’art. 9 comma 4 della L.R. 22/2015”;
- la D.G.R. 23/02/2016 n. 122 per il subentro nei procedimenti ai sensi dell’art. 11bis comma 2 della L.R. 22/2015 in materia di difesa del suolo;
- la Delibera n. 938 del 13/09/2021, Delibera n. 1068 del 01/10/2018 “Determinazione dei canoni sulle utilizzazioni delle acque” e successiva Delibera n. 1035 del 05/08/2019;
- la L.R. 19 del 16/04/2019;
- la Legge n. 233 del 29/12/2021, di conversione del Decreto Legge n. 152 del 6/11/2021 (art. 16);
- Delibera n. 1219 del 02/11/2022 “Aggiornamento dei canoni e degli indennizzi del demanio idrico al tasso di inflazione programmata per l’annualità 2022, ai sensi dell’articolo 6, comma 2 della L.R. 28 dicembre 2015 n. 80”.
- la Delibera n. 1554 del 27/12/2022;
- la Delibera n. 1208 del 23/10/2023 “Aggiornamento per l’annualità 2023 dei canoni di concessione per l’uso di acqua e degli indennizzi tenendo conto di quanto previsto dal Documento di Economia e Finanza (NADEF) in merito al "tasso di inflazione programmata (TIP)" del 4,3%”;
- la Delibera n. 1237 del 04/11/2024 “Aggiornamento dei canoni e degli indennizzi al tasso di inflazione programmata per l’annualità 2024, ai sensi dell’articolo 6, comma 2 della L.R. 28 dicembre 2015 n. 80 (Norme in materia di difesa del suolo, tutela delle risorse idriche e tutela della costa e degli abitati costieri) “;
- la L.R. n. 58 del 24.12.2024 “Legge di stabilità per l’anno 2025”.

VISTA la concessione rilasciata dalla Regione Toscana con Deliberazione n. 9440 del 31/10/1991, per derivare acqua pubblica dal Torrente Carsia in località Castel di Pietra nel Comune di Gavorrano (GR), per una portata massima di 90,00 l/s ed una durata di anni 30 successivi e continui decorrente dal 23/08/1988 (Pratica PC 264), alla ditta Immobiliare Castel di Pietra spa;

VISTA l’istanza di rinnovo con variante sostanziale e voltura della concessione per derivare acqua pubblica dal Torrente Carsia in località Castel di Pietra nel Comune di Gavorrano (GR), acquisita al protocollo della Regione Toscana n. 395794 del 14/08/2018, della Società Agricola E.M.P. di Castel di Pietra srl e la successiva richiesta di subentro parziale con variante sostanziale della concessione presentata dalla ditta Castel di Pietra Società Agricola s.r.l., acquisita al protocollo della Regione Toscana n. 558269 del 11/12/2023, n. 167476 del 13/03/2024 e n. 124263 del 21/02/2025 - Pratica SIDIT n. 1170/2018 Proc. n. 1229/2018;

VISTO il disciplinare, contenente gli obblighi e le condizioni cui è vincolato il rapporto di concessione di derivazione acqua pubblica, firmato dal legale rappresentante della ditta Castel di Pietra Società Agricola s.r.l. in data 25/03/2025, allegato al presente atto sotto la lettera "A" e che ne fa parte integrante e sostanziale;

VISTO il parere dell'Autorità di Bacino Distrettuale dell'Appennino Settentrionale;

VISTO il parere della Direzione Agricoltura e Sviluppo Rurale della Regione Toscana - Settore Attività Faunistica Venatoria, Pesca in mare e rapporti con i gruppi di azione locale della pesca (FLAGS), Pesca nelle acque interne – Sede di Grosseto;

CONSIDERATO CHE:

- il prelievo sarà effettuato con una pompa, da posizionare nel corso d'acqua denominato Torrente Carsia in loc. Castel di Pietra nel Comune di Gavorrano (GR), in due punti di attingimento da utilizzare in maniera alternata (Coordinate Gauss-Boaga punto n. 1 - Est 1661255 – Nord 4760191 - Coordinate Gauss-Boaga punto n. 2 - Est 1661472 - Nord 4759691), come indicati nella planimetria allegata alla richiesta di subentro parziale con variante sostanziale della concessione;
- la ditta Castel di Pietra Società Agricola s.r.l., ha chiesto di derivare una portata di acqua massima pari a 20,00 litri al secondo e successivamente ha chiesto di ridurla a 7,00 litri al secondo, una portata media annua di concessione pari a 0,63 litri al secondo, per un volume annuo di 19.800,00 metri cubi;
- il prelievo avviene fuori da aree pSIC o Rete Natura 2000, con il supporto degli Uffici competenti in materia si esclude l'attivazione delle procedure di valutazione di incidenza (art. 88, comma 2, della L.R. 30/2015);
- a seguito degli accertamenti effettuati è possibile stabilire che le condizioni locali corrispondono a quanto riportato negli atti tecnici presentati a corredo dell'istanza di rinnovo con variante sostanziale e subentro parziale della concessione;

DATO ATTO:

- che l'imposta di bollo è stata assolta ai sensi del D.P.R. 642/72;
- che a seguito dell'esperita istruttoria non sono emersi ulteriori elementi volti a determinare un provvedimento di diniego al rilascio del rinnovo con variante sostanziale e subentro parziale della concessione demaniale idrica;
- dell'assenza di conflitto di interessi da parte del Dirigente sottoscrittore, ai sensi dell'art. 6 bis della L. 7 agosto 1990, n. 241, introdotto dalla L. 6 novembre 2012, n. 190;

DATO ATTO che il responsabile del procedimento amministrativo, ai sensi della Legge 241/1990 e s.m.i., è il Dirigente del Genio Civile Toscana Sud;

ACCERTATA la regolarità tecnica attestante la correttezza dell'azione amministrativa del presente atto che con la sottoscrizione dello stesso viene attestata;

Tutto ciò premesso e considerato:

DECRETA

1. di rilasciare, entro i limiti di disponibilità dell'acqua e fatti salvi i diritti di terzi, alla ditta Castel di Pietra Società Agricola s.r.l., il rinnovo con variante sostanziale e subentro parziale della Concessione Demaniale Idrica per la derivazione di acqua pubblica superficiale dal

Torrente Carsia in loc. Castel di Pietra nel Comune di Gavorrano (GR), in due punti di attingimento da utilizzare in maniera alternata (Coordinate Gauss-Boaga punto n. 1 - Est 1661255 – Nord 4760191 - Coordinate Gauss-Boaga punto n. 2 - Est 1661472 - Nord 4759691), come indicati nella planimetria allegata alla richiesta di subentro parziale con variante sostanziale della concessione;

2. di concedere il prelievo per una portata massima di 7,00 litri al secondo, una portata media annua di 0,63 litri al secondo, per un volume annuale massimo di 19.800,00 metri cubi, per uso agricolo;
3. di approvare il disciplinare contenente gli obblighi e le condizioni cui è vincolata la presente concessione di derivazione acqua pubblica, sottoscritto dal legale rappresentante della ditta Castel di Pietra Società Agricola s.r.l., in data 25/03/2025 (come previsto dall'art. 56 del regolamento d.p.g.r. 61/R/2016 e succ. mod.) ed allegato al presente decreto sotto la lettera "A", facente parte integrante e sostanziale;
4. di stabilire che la concessione è accordata dal primo giorno utile dopo la scadenza della precedente concessione, per la durata di anni 5 (cinque) successivi e continui decorrenti dalla data del presente Decreto;
5. che la concessione è subordinata alla corresponsione di canone annuale e le utenze si trasferiscono, in ogni caso da un titolare all'altro, con l'onere dei canoni e sovracani rimasti eventualmente insoluti;
6. che l'esercizio della derivazione di acque pubbliche dovrà essere conforme al contenuto degli elaborati progettuali presentati a corredo dell'istanza e dovrà avvenire secondo le prescrizioni contenute nel disciplinare allegato al presente atto sotto la lettera A e che ne fa parte integrante e sostanziale, redatto in conformità allo schema approvato con Delibera G.R. n. 194 del 16/03/2016 e sottoscritto dal legale rappresentante della ditta Castel di Pietra Società Agricola s.r.l., in data 25/03/2025;
7. che la Regione Toscana resta sollevata da ogni onere e responsabilità in dipendenza dell'attingimento, inclusi gli eventuali danni verso terzi e qualsiasi altro danno si possa verificare, durante l'esercizio della derivazione, alle persone ed alla proprietà pubblica e privata, che saranno in ogni caso posti a carico del Concessionario;
8. la concessione potrà essere modificata, sospesa o revocata in qualunque momento, senza che possano avanzarsi pretese di alcun tipo, se ciò si renderà necessario per tutelare il regime dei corsi d'acqua (in particolare il minimo deflusso vitale);
9. di trasmettere il presente atto alla ditta Castel di Pietra Società Agricola s.r.l. ed all'Autorità di Bacino Distrettuale dell'Appennino Settentrionale.

Avverso il presente provvedimento è ammesso ricorso nei confronti dell'autorità giudiziaria competente nei termini di legge.

IL DIRIGENTE

Allegati n. 1

A

DISCIPLINARE FIRMATO DIGITALMENTE

64bd4a121f14601dfa918ec7007d91e6432a5d6f3a644cbb0eb04972890038d0

**REGIONE TOSCANA**

DIREZIONE DIFESA DEL SUOLO E PROTEZIONE CIVILE

SETTORE GENIO CIVILE VALDARNO SUPERIORE

Responsabile di settore Giovanni MASSINI

Incarico: Ordine di Servizio artt. 4bis, 7 e 9 L.R. 1/2009 n. 140 del 09-04-2025

Decreto soggetto a verifica di cui all'art. 7 del disciplinare di controllo ai sensi della DGR n. 521/2024

Numero adozione: 7755 - Data adozione: 16/04/2025

Oggetto: r.d. 1775/33 - Regolamento Regione Toscana n. 61/r del 16/08/2016 e s.m.i. - Procedimento-Pratica SiDIT n. 1603/2025-424307/2020 (Codice locale n. 4236) - Rinnovo della concessione di derivazione di acque pubbliche sotterranee nel Comune di Poggibonsi.

Il presente atto è pubblicato sul BURT ai sensi degli articoli 4, 5, 5 bis e 5 ter della l.r. 23/2007 e sulla banca dati degli atti amministrativi della Giunta regionale ai sensi dell'art.18 della l.r. 23/2007.

Data certificazione e pubblicazione in banca dati ai sensi L.R. 23/2007 e ss.mm.: 16/04/2025

Documento informatico firmato digitalmente ai sensi del testo unico D.P.R. 28 dicembre 2000,n. 445, del D.Lgs. 7 marzo 2005, n. 82 e norme collegate, il quale sostituisce il testo cartaceo e la firma autografa.

Numero interno di proposta: 2025AD009029

IL DIRIGENTE

VISTO il R.D. 11 dicembre 1933 n. 1775 "Testo unico delle disposizioni sulle acque e impianti elettrici";

VISTA la L. 7 agosto 1990 n. 241 e ss. mm.ii.;

VISTO il D.Lgs 31 marzo 1998 n. 112 "Conferimento di funzioni e compiti amministrativi dello Stato alle regioni ed agli enti locali", in attuazione del capo I della legge 15 marzo 1997, n. 59;

VISTA la Deliberazione del Consiglio della Regione Toscana 25 gennaio 2005 n. 6 "Approvazione del piano di tutela delle acque";

VISTO il D.Lgs. 3 aprile 2006 n. 152 "Norme in materia ambientale";

VISTA la L.R. 3 marzo 2015 n. 22 "Riordino delle funzioni provinciali e attuazione della legge 7 aprile 2014 n. 56";

VISTA la L.R. 28 dicembre 2015 n. 80 "Norme in materia di difesa del suolo, tutela delle risorse idriche e tutela della costa e degli abitati costieri";

VISTI i regolamenti della Regione Toscana:

- 21 aprile 2015, n. 51/R "Regolamento di attuazione dell'articolo 11, comma 1, lettere e) ed f) della legge regionale 28 dicembre 2015 n. 80. Disciplina degli obblighi di misurazione delle portate e dei volumi dei prelievi e delle restituzioni di acqua pubblica e delle modalità di trasmissione dei risultati delle misurazioni";

- 16 agosto 2016, n. 61/R "Regolamento di attuazione dell'articolo 11, commi 1 e 2, della legge regionale 28 dicembre 2015 n. 80 (Norme in materia di difesa del suolo, tutela delle risorse idriche e tutela della costa e degli abitati costieri) recante disposizioni per l'utilizzo razionale della risorsa idrica e per la disciplina dei procedimenti di rilascio dei titoli concessori e autorizzatori per l'uso di acqua. Modifiche al D.P.G.R. 51/R/2015";

VISTA la delibera della Giunta regionale 21/01/2019 n. 58, pubblicata nel Burt il 30/01/2019, recante "Indirizzi di prima applicazione per la valutazione ambientale ex ante delle derivazioni idriche e l'individuazione del deflusso ecologico in relazione agli obiettivi di qualità ambientale definiti dai Piani di gestione delle Acque delle autorità di Distretto Idrografico ricadenti nel territorio della Regione Toscana";

VISTA la delibera della Giunta Regionale del 1 ottobre 2018 n. 1068 "Delibera di determinazione dei canoni sulle utilizzazioni delle acque per l'annualità 2018" e successive delibere di aggiornamento dei canoni sulla base del tasso di inflazione programmata (TIP);

RICHIAMATA la concessione di derivazione di acque pubbliche sotterranee Codice locale n. 4236, rilasciata dalla Provincia di Siena con provvedimento n. 430 del 03/05/2002 ed il relativo disciplinare di concessione;

CONSIDERATO che con domanda in data 28/04/2017 al numero protocollo 216840 il richiedente F.M.V. TRASMISSIONI MECCANICHE Srl, con sede legale in via Ombrone 5/11, Poggibonsi, C.F. 00655390524, ha presentato domanda di rinnovo della concessione di derivazione di acque pubbliche sotterranee Codice locale n. 4236, tramite un campo pozzi costituito da n. 2 opere di captazione ubicato al nel Comune di Poggibonsi, nel terreno individuato al N.C.T nel foglio n. 9, particella n. 501, ad uso CIVILE, alle stesse condizioni di prelievo di cui alla concessione rilasciata dalla Provincia di Siena con provvedimento n. 430 del 03/05/2002;

CONSIDERATO che non sono intervenute ulteriori modifiche della concessione originaria e che pertanto non si ritiene necessario, ai sensi dell'art. 73 comma 7 del regolamento 61/R/2016, procedere alla

sottoscrizione di un nuovo disciplinare di concessione;

VISTI gli esiti dell'istruttoria svolta dall'Ufficio e le caratteristiche della derivazione che possono essere così sintetizzate:

- la quantità di acqua da derivare, sulla quale è calcolato il canone di concessione, è fissata in misura della portata media di 0,009 l/s, per un fabbisogno di 290 metri cubi annui, destinati ad uso CIVILE;

CONSIDERATO CHE il richiedente ha versato in data 11/04/2025, tramite bonifico su C/C bancario IBAN IT41 X 07601 02800 001031581018 intestato a Regione Toscana, la somma di € 196,57 (*euro centonovantasei virgola cinquantasette centesimi*) a titolo di integrazione cauzione, a garanzia del pagamento del canone di concessione di derivazione d'acqua pubblica ai sensi dell'art. 60 della D.P.G.R. 61/R/2016 e della D.G.R.T. n. 1068/2018, somma che sarà restituita alla scadenza della concessione senza rinnovo;

CONSIDERATO CHE il richiedente ha corrisposto i canoni pregressi e le spese di istruttoria come da attestazioni agli atti dell'Ufficio;

RITENUTA l'istanza presentata meritevole di approvazione;

DATO ATTO che il responsabile del procedimento amministrativo, ai sensi della Legge 241/1990 e s.m.i., è il titolare di incarico di Elevata Qualificazione in "Procedure tecnico autorizzative in materia di acque - Valdarno Superiore";

DATO ATTO CHE l'imposta di bollo relativa al presente atto è stata regolarmente assolta;

Tutto ciò premesso e considerato

DECRETA

1. di rilasciare, entro i limiti di disponibilità dell'acqua e fatti salvi i diritti di terzi, al richiedente F.M.V. TRASMISSIONI MECCANICHE Srl, con sede legale in via Ombrone 5/11, Poggibonsi, C.F. 00655390524, il rinnovo della concessione di acque sotterranee Codice locale n. 4236, tramite un campo pozzi costituito da n. 2 opere di captazione ubicato al foglio n. 9, particella n. 501, in Comune di Poggibonsi, per uso CIVILE, per una portata media di 0,009 l/s di acqua sulla base della quale sarà calcolato il canone di concessione;
2. di stabilire la durata della concessione per ulteriori 20 anni a decorrere dal 03/05/2017, data di scadenza della concessione rilasciata dalla Provincia di Siena con provvedimento n. 430 del 03/05/2002 e pertanto con nuova scadenza fissata al 03/05/2037;
3. di dichiarare che ai sensi della D.G.R. n. 1068/2018 e successive delibere di aggiornamento dei canoni sulla base del tasso di inflazione programmata (TIP), il canone annuo è stabilito nella misura di € 256,04; (*euro duecentocinquantasei virgola quattro centesimi*);
4. di dichiarare che la Regione Toscana resta sollevata da ogni onere e responsabilità in dipendenza dell'attingimento, inclusi gli eventuali danni verso terzi e qualsiasi altro danno si possa verificare, durante l'esercizio della derivazione, alle persone ed alla proprietà pubblica e privata, che saranno in ogni caso posti a carico del Concessionario;
5. di trasmettere il presente provvedimento al Concessionario e al Comune di Poggibonsi.

Avverso il presente provvedimento è ammesso ricorso nei confronti dell'autorità giudiziaria competente nei termini di legge.

IL DIRIGENTE



REGIONE TOSCANA

DIREZIONE DIFESA DEL SUOLO E PROTEZIONE CIVILE

SETTORE GENIO CIVILE VALDARNO SUPERIORE

Responsabile di settore Giovanni MASSINI

Incarico: Ordine di Servizio artt. 4bis, 7 e 9 L.R. 1/2009 n. 140 del 09-04-2025

Decreto soggetto a verifica di cui all'art. 7 del disciplinare di controllo ai sensi della DGR n. 521/2024

Numero adozione: 7756 - Data adozione: 16/04/2025

Oggetto: R.D. 1775/33 - Regolamento Regione Toscana n. 61/r del 16/08/2016 e s.m.i. Rinnovo della concessione di derivazione di acqua pubblica sotterranea da n. 1 pozzo ubicato nel Comune di Montepulciano (SI), Località Dogana Rossa, rilasciata dalla Provincia di Siena con decreto dirigenziale n. 2415 del 17/09/2014. Procedimento/Pratica SiDIT n. 1296/2025-276/2016 (Codice locale n. 20972_SI).

Il presente atto è pubblicato sul BURT ai sensi degli articoli 4, 5, 5 bis e 5 ter della l.r. 23/2007 e sulla banca dati degli atti amministrativi della Giunta regionale ai sensi dell'art.18 della l.r. 23/2007. E' escluso dalla pubblicazione l'allegato A nel rispetto dei limiti alla trasparenza posti dalla normativa statale.

Data certificazione e pubblicazione in banca dati ai sensi L.R. 23/2007 e ss.mm.: 16/04/2025

Documento informatico firmato digitalmente ai sensi del testo unico D.P.R. 28 dicembre 2000,n. 445, del D.Lgs. 7 marzo 2005, n. 82 e norme collegate, il quale sostituisce il testo cartaceo e la firma autografa.

Numero interno di proposta: 2025AD008985

IL DIRIGENTE

VISTO il R.D. 11 dicembre 1933 n. 1775 "Testo unico delle disposizioni sulle acque e impianti elettrici";

VISTA la L. 7 agosto 1990 n. 241 e ss. mm.ii.;

VISTO il D.Lgs 31 marzo 1998 n. 112 "Conferimento di funzioni e compiti amministrativi dello Stato alle regioni ed agli enti locali", in attuazione del capo I della legge 15 marzo 1997, n. 59;

VISTA la Deliberazione del Consiglio della Regione Toscana 25 gennaio 2005 n. 6 "Approvazione del piano di tutela delle acque";

VISTO il D.Lgs. 3 aprile 2006 n. 152 "Norme in materia ambientale";

VISTA la L.R. 3 marzo 2015 n. 22 "Riordino delle funzioni provinciali e attuazione della legge 7 aprile 2014 n. 56";

VISTA la L.R. 28 dicembre 2015 n. 80 "Norme in materia di difesa del suolo, tutela delle risorse idriche e tutela della costa e degli abitati costieri";

VISTI i regolamenti della Regione Toscana:

- 21 aprile 2015, n. 51/R "Regolamento di attuazione dell'articolo 11, comma 1, lettere e) ed f) della legge regionale 28 dicembre 2015 n. 80. Disciplina degli obblighi di misurazione delle portate e dei volumi dei prelievi e delle restituzioni di acqua pubblica e delle modalità di trasmissione dei risultati delle misurazioni";

- 16 agosto 2016, n. 61/R "Regolamento di attuazione dell'articolo 11, commi 1 e 2, della legge regionale 28 dicembre 2015 n. 80 (Norme in materia di difesa del suolo, tutela delle risorse idriche e tutela della costa e degli abitati costieri) recante disposizioni per l'utilizzo razionale della risorsa idrica e per la disciplina dei procedimenti di rilascio dei titoli concessori e autorizzatori per l'uso di acqua. Modifiche al D.P.G.R. 51/R/2015";

VISTA la delibera della Giunta regionale 21/01/2019 n. 58, pubblicata nel Burt il 30/01/2019, recante "Indirizzi di prima applicazione per la valutazione ambientale ex ante delle derivazioni idriche e l'individuazione del deflusso ecologico in relazione agli obiettivi di qualità ambientale definiti dai Piani di gestione delle Acque delle autorità di Distretto Idrografico ricadenti nel territorio della Regione Toscana";

VISTA la delibera della Giunta Regionale del 1 ottobre 2018 n. 1068 "Delibera di determinazione dei canoni sulle utilizzazioni delle acque per l'annualità 2018" e successive delibere di aggiornamento dei canoni sulla base del tasso di inflazione programmata (TIP);

CONSIDERATO che con domanda in data 13/02/2025 al numero protocollo 0107861 la richiedente Sei Toscana S.r.l., con sede legale in Comune di Siena (SI), C.F. 01349420529, ha presentato richiesta di rinnovo di derivazione di acqua pubblica tramite un pozzo ubicato nel Comune di Montepulciano (SI), Località Dogana Rossa, nel terreno individuato al N.C.T nel foglio n. 154, particella n. 142 ad uso civile, alle stesse condizioni di prelievo di cui alla concessione rilasciata dalla Provincia di Siena con decreto dirigenziale n. 2415 del 17/09/2014;

VISTI gli esiti dell'istruttoria svolta dall'Ufficio e le caratteristiche della derivazione che possono essere così sintetizzate:

- la quantità di acqua da derivare, sulla quale è calcolato il canone di concessione, è fissata in misura della portata media di 0,16 l/s, per un fabbisogno di 4.990 metri cubi annui, destinati ad uso civile;

CONSIDERATO CHE il richiedente ha versato in data 11/04/2025 la somma di € 224,92 (*euro duecentoventiquattro virgola novantadue centesimi*) tramite piattaforma IRIS di pagoPA con Id Debito n. CAA0000766 intestato a Regione Toscana, a conguaglio della cauzione già versata all'atto del rilascio della concessione con decreto dirigenziale n. 2415 del 17/09/2014 della

Provincia di Siena, a garanzia del pagamento del canone di concessione di derivazione d'acqua pubblica ai sensi dell'art. 60 della D.P.G.R. 61/R/2016 e della D.G.R.T. n. 1068/2018 e degli obblighi assunti con il disciplinare di concessione, somma che sarà restituita alla scadenza della concessione senza rinnovo;

DATO ATTO CHE il richiedente ha sottoscritto il Disciplinare conservato agli atti e allegato al presente decreto per farne parte integrante e sostanziale (allegato A), contenente gli obblighi e le condizioni cui è vincolata la concessione di acque pubbliche di cui all'oggetto;

DATO ATTO CHE il Disciplinare in questione è conforme allo schema tipo approvato con Delibera G.R.T. n. 194 del 16/03/2016;

RITENUTA l'istanza presentata meritevole di approvazione;

DATO ATTO che il responsabile del procedimento amministrativo, ai sensi della Legge 241/1990 e s.m.i., è il titolare di incarico di Elevata Qualificazione in "Procedure tecnico autorizzative in materia di acque - Valdarno Superiore";

DATO ATTO CHE l'imposta di bollo relativa al presente atto è stata regolarmente assolta;

Tutto ciò premesso e considerato

DECRETA

1. di rilasciare, entro i limiti di disponibilità dell'acqua e fatti salvi i diritti di terzi, alla richiedente Sei Toscana S.r.l., con sede legale in Comune di Siena (SI), C.F. 01349420529, il rinnovo della concessione di acque sotterranee tramite un pozzo ubicato al foglio n. 154, particella n. 142 in Comune di Montepulciano (SI), Località Dogana Rossa, per uso civile, per una portata media di 0,16 l/s di acqua sulla base della quale sarà calcolato il canone di concessione;
2. di stabilire la durata della concessione con decorrenza dalla data di scadenza della concessione originaria rilasciata dalla Provincia di Siena con decreto dirigenziale n. 2415 del 17/09/2014 per 15 anni e pertanto con nuova scadenza fissata al 24/03/2040;
3. di approvare il Disciplinare conservato agli atti dell'ufficio scrivente e allegato al presente decreto per farne parte integrante e sostanziale (allegato A), contenente gli obblighi e le condizioni cui è vincolata la concessione di acque pubbliche di cui all'oggetto;
4. di dichiarare che gli obblighi derivanti dalla presente concessione sono regolati come stabilito nel Disciplinare di Concessione richiamato e approvato al precedente punto 3;
5. di dichiarare che ai sensi della D.G.R. n. 1068/2018 e successive delibere di aggiornamento dei canoni sulla base del tasso di inflazione programmata (TIP), il canone annuo è stabilito nella misura di € 291,77 (*euro duecentonovantuno virgola settantasette centesimi*);
6. di dichiarare che la Regione Toscana resta sollevata da ogni onere e responsabilità in dipendenza dell'atingimento, inclusi gli eventuali danni verso terzi e qualsiasi altro danno si possa verificare, durante l'esercizio della derivazione, alle persone ed alla proprietà pubblica e privata, che saranno in ogni caso posti a carico del Concessionario;
7. di trasmettere il presente provvedimento al Concessionario e al Comune di Montepulciano.

Avverso il presente provvedimento è ammesso ricorso nei confronti dell'autorità giudiziaria competente nei termini di legge.

IL DIRIGENTE

Allegati n. 1

A

Disciplinare di concessione

8fe89146ec691e48c53d0f23e3addf9d9ea684166c82ef1ad3f21ac5bc366ce5



REGIONE TOSCANA

DIREZIONE DIFESA DEL SUOLO E PROTEZIONE CIVILE

SETTORE GENIO CIVILE TOSCANA SUD

Responsabile di settore Renzo RICCIARDI

Incarico: DECR. DIRIG. CENTRO DIREZIONALE n. 10159 del 14-05-2024

Decreto soggetto a verifica di cui all'art. 7 del disciplinare di controllo ai sensi della DGR n. 521/2024

Numero adozione: 7757 - Data adozione: 16/04/2025

Oggetto: Pratica SiDIT n. 6084/2019 (Proc. n. 10494/2024) - Rinnovo della concessione demaniale, già rilasciata con decreto dirigenziale n. 7176 del 05/04/2024, per un attraversamento con condotta idrica in subalveo (tip. 11) del torrente Stellata (TS71474), in località Molino del Bagno nel comune di Manciano (GR). Concessionario: Terme di Saturnia S.p.A.

Il presente atto è pubblicato sul BURT ai sensi degli articoli 4, 5, 5 bis e 5 ter della l.r. 23/2007 e sulla banca dati degli atti amministrativi della Giunta regionale ai sensi dell'art.18 della l.r. 23/2007.

Data certificazione e pubblicazione in banca dati ai sensi L.R. 23/2007 e ss.mm.: 16/04/2025

Documento informatico firmato digitalmente ai sensi del testo unico D.P.R. 28 dicembre 2000, n. 445, del D.Lgs. 7 marzo 2005, n. 82 e norme collegate, il quale sostituisce il testo cartaceo e la firma autografa.

Numero interno di proposta: 2025AD009109

IL DIRIGENTE

VISTI gli artt. 93, 95, 97 e 98 del R.D. 523/1904 “Testo unico delle disposizioni di legge intorno alle opere idrauliche delle diverse categorie”;

VISTO l’art. 1, comma 1, della L.R. 2/1971, che ha istituito l’imposta regionale sulle concessioni statali per l’occupazione e l’uso dei beni del demanio e del patrimonio indisponibile dello Stato, situati nell’ambito della Regione, attualmente commisurata al 50% del canone di concessione dei beni del demanio idrico e delle relative aree, il cui versamento deve essere effettuato entro il 31 dicembre dell’anno in cui deve essere versato il canone di concessione;

VISTA la Legge 241/1990 e ss.mm.ii., “Nuove norme in materia di procedimento amministrativo e di diritto di accesso ai documenti amministrativi”;

VISTA la L. 37/1994 “Norme per la tutela ambientale delle aree demaniali dei fiumi, torrenti, laghi e altre acque pubbliche”;

VISTO il D.Lgs. n. 112 del 31/03/1998 “Conferimento di funzioni e compiti amministrativi dello Stato alle regioni ed agli enti locali, in attuazione del capo I della legge 15 marzo 1997, n. 59”;

VISTA la L.R. 23 luglio 2009 n. 40 “Norme sul procedimento amministrativo, per la semplificazione e la trasparenza dell’attività amministrativa”;

VISTA la L.R. 79/2012 “Nuova disciplina in materia di consorzi di bonifica. Modifiche alla L.R. 69/2008 e alla L.R. 91/1998. Abrogazione della L.R. 34/1994”;

VISTA la D.C.R.T. n. 57 del 11/06/2013 “Individuazione del reticolo idrografico e di gestione ai sensi dell’articolo 22, comma 1, lettera e), della legge regionale 27 dicembre 2012, n. 79 (Nuova disciplina in materia di consorzi di bonifica. Modifiche alla l.r. 69/2008 e alla l.r. 91/1998. Abrogazione della l.r. 34/1994)”;

VISTA la L.R. 22/2015 “Riordino delle funzioni provinciali e attuazione della legge 7 aprile 2014, n. 56” che dispone in ordine al trasferimento alla Regione Toscana della gestione del demanio idrico e dell’introito dei relativi proventi;

VISTA la L.R. 30/2015 “Norme per la conservazione e la valorizzazione del patrimonio naturalistico - ambientale regionale. Modifiche alla l.r. 24/1994, alla l.r. 65/1997, alla l.r. 24/2000 ed alla l.r. 10/2010”;

VISTA la L.R. 80/2015 “Norme in materia di difesa del suolo, tutela delle risorse idriche e tutela della costa e degli abitati costieri”, ed in particolare l’art. 2, lett. i);

VISTO il Decreto Dirigenziale n. 463 del 12/02/2016 con il quale è stato approvato lo schema del decreto di concessione delle aree demaniali;

VISTO il Decreto del Presidente della Giunta Regionale Toscana n. 60/R del 12/08/2016 “Regolamento in attuazione dell’art. 5 della LR 80/2015, recante disciplina per il rilascio delle concessioni per l’utilizzo del demanio idrico e criteri per la determinazione dei canoni”, d’ora in avanti “Regolamento”;

VISTA la D.G.R.T. n. 888 del 07/08/2017 e ss.mm.ii., avente ad oggetto “Determinazione dei canoni per l’uso del Demanio Idrico – revoca della D.G.R.T. n.1138 del 15/11/2016” con cui sono stati rideterminati sia i canoni da applicare alla varie tipologie di concessioni per l’utilizzo delle

aree demaniali, sia i nuovi importi per quanto concerne gli oneri istruttori oltre alle modalità di pagamento e riscossione;

VISTA la Delibera della Giunta Regionale n. 1414 del 17/12/2018, con la quale si introducono alcune modifiche nell'applicazione dei canoni di specifiche occupazioni demaniali e si confermano per il resto, i canoni per l'uso del demanio idrico fissati dalla precedente D.G.R.T. 888/2017;

VISTA la L.R. 41/2018 "Disposizioni in materia di rischio di alluvioni e di tutela dei corsi d'acqua in attuazione del decreto legislativo 23 febbraio 2010, n. 49 (Attuazione della direttiva 2007/60/CE relativa alla valutazione e alla gestione dei rischi di alluvioni). Modifiche alla l.r. 80/2015 e alla l.r. 65/2014";

VISTO il Decreto del Presidente della Giunta Regionale 25 luglio 2018, n. 42/R "Regolamento per lo svolgimento delle attività di polizia idraulica, polizia delle acque, e servizio di piena, in attuazione dell'articolo 5 della legge regionale 28 dicembre 2015, n. 80 (Norme in materia di difesa del suolo, tutela delle risorse idriche e tutela della costa e degli abitati costieri)";

VISTA la Delibera della Giunta Regionale n. 1219 del 02/11/2022 "Aggiornamento dei canoni e degli indennizzi del demanio idrico al tasso di inflazione programmata per l'annualità 2022, ai sensi dell'articolo 6, comma 2 della L.R. 28 dicembre 2015 n. 80";

VISTA la Delibera della Giunta Regionale n. 1555 del 27/12/2022 "Aggiornamento dei canoni per l'uso del demanio idrico ai sensi della l.r. n. 80/2015 e del d.p.g.r. n. 60/R/2016";

VISTA la deliberazione del Consiglio regionale 23 aprile 2024, n. 25 "Modifiche al reticolo idrografico e di gestione di cui alla legge regionale 27 dicembre 2012, n. 79, approvato con deliberazione del Consiglio regionale 11 luglio 2023, n. 55";

VISTA la Delibera della Giunta Regionale n. 1237 del 04/11/2024 "Aggiornamento dei canoni e degli indennizzi al tasso di inflazione programmata per l'annualità 2024, ai sensi dell'articolo 6, comma 2 della L.R. 28 dicembre 2015 n. 80 (Norme in materia di difesa del suolo, tutela delle risorse idriche e tutela della costa e degli abitati costieri)";

PRESO ATTO che, con decreto dirigenziale n. 7176 del 05/04/2024, è stata rilasciata, ai sensi della l.r. 77/2016, a Terme di Saturnia S.p.A. la concessione demaniale per un attraversamento con condotta idrica in subalveo (tip. 11) del torrente Stellata (TS71320), in località Molino del Bagno nel comune di Manciano (GR), avente scadenza 31/12/2024;

VISTA l'istanza di rinnovo della concessione, presentata in data 05/11/2024, prot. n. 577749;

VERIFICATO che, per mero errore materiale, nel decreto dirigenziale sopraindicato è stato erroneamente indicato come identificativo del corso d'acqua il codice "TS71320" anziché quello corretto, ovvero "TS71474";

VISTA la documentazione allegata all'istanza suddetta nella quale si dichiara che l'occupazione demaniale non ha subito variazioni relativamente all'uso e agli utilizzatori rispetto a quanto precedentemente concesso;

VISTA la comunicazione di avvio del procedimento amministrativo, trasmessa al richiedente con prot. n. 623898 del 29/11/2024;

ACCERTATO che il torrente Stellata (TS71474), riportato nel Reticolo Idrografico e di Gestione del Territorio Toscano di cui alla L.R.T. 79/2012, risulta acqua pubblica ai sensi del D.C.R.T. 57/2013 e ss.mm.ii.;

PRESO ATTO che la concessione richiesta comporta l'occupazione del demanio idrico, individuata nell'elaborato cartografico allegato al presente decreto sotto la lettera "A", quale parte integrante e sostanziale;

RITENUTO che l'opera oggetto della presente concessione sia compatibile sotto il profilo idraulico, ai sensi dell'art. 3 della D.P.G.R. 42/R/2018 e degli artt. 93, 95, 97 e 98 del R.D. 523/1904;

CONSIDERATO che:

- la concessione è disciplinata dal Capo VII del R.D. 523/1904 e dalla normativa regionale di riferimento;
- ai sensi del d.p.g.r. 60/R/2016 la concessione presenta i requisiti per essere rilasciata, nel rispetto degli oneri di seguito elencati;

VERIFICATO che sussistono le condizioni per il rilascio del rinnovo della concessione ai sensi dell'art. 25 del Regolamento;

VERIFICATO altresì che non sussistono le ragioni per il diniego del rinnovo ai sensi dell'art. 26 del Regolamento, ed in particolare si dà atto che il richiedente ha corrisposto tutti i canoni di concessione dovuti fino alla data odierna;

RITENUTO che, ai sensi dell'art. 24, comma 6, del Regolamento, la concessione possa essere accordata senza il disciplinare, dando atto che il presente decreto contiene gli elementi essenziali e le clausole che regolano il rapporto giuridico tra amministrazione concedente e concessionario;

DATO ATTO che, ai fini dell'uso previsto, dell'esercizio delle attività, il Concessionario è tenuto a munirsi di tutti i titoli abilitativi, autorizzativi e degli atti di assenso, comunque denominati, previsti dalle leggi vigenti;

DATO ATTO che ai sensi dell'art. 22 del Regolamento, il Concessionario si obbliga a:

- a) assumere la custodia dell'area demaniale in concessione, oltre che delle opere realizzate, mantenendole in buono stato, preservandole dal pericolo di distruzione o danneggiamento, salvaguardandole da intrusioni e manomissioni da parte di soggetti non autorizzati, a propria cura e spese;
- b) consentire l'accesso al personale di vigilanza incaricato dalla Concedente, che potrà in ogni momento effettuare verifiche per accertare lo stato di manutenzione dell'area e impartire l'ordine di effettuare gli interventi eventualmente necessari, ad insindacabile giudizio della stessa, per garantire il buon regime delle acque; consentire, inoltre, l'accesso al personale del Consorzio di Bonifica di riferimento per espletare le attività manutentive di competenza;
- c) sollevare fin d'ora la Concedente e il Consorzio di Bonifica da ogni onere e responsabilità per qualsiasi danno derivante alle persone ed alla proprietà pubblica e privata a seguito di inadeguata manutenzione o di inadeguata custodia del bene demaniale in concessione, assumendosi gli oneri del risarcimento;
- d) rispettare le leggi ed i regolamenti ed ordinamenti di polizia urbana e di pubblica sicurezza, nonché la normativa in materia di polizia delle acque contenuta nel R.D. 523/1904 e nel R.D. 1775/1933, tenendo indenne la Regione da ogni conseguenza determinata dalla inosservanza di essi;
- e) non mutare la destinazione del bene in concessione, né apportarvi aggiunte, innovazioni o altro senza la preventiva autorizzazione della Concedente, prendendo atto che tutte le opere addizionali e di miglioria autorizzate resteranno acquisite al demanio senza che il Concessionario possa avere diritto a rimborsi o indennizzi, e che qualora il Concessionario esegua le predette opere senza autorizzazione sarà tenuto alla rimessa in pristino, a propria cura e spese, salvo che la Concedente non ritenga di mantenerle senza alcun onere a proprio carico; sarà tenuto inoltre al risarcimento degli eventuali danni;

- f) assumersi gli oneri di qualsiasi natura gravanti sul bene, ivi compresi gli oneri tributari;
- g) non cedere né sub concedere, neppure parzialmente, il bene oggetto di concessione;
- h) assumere gli oneri di manutenzione ordinaria e straordinaria dei beni e delle aree demaniali interessate, nonché delle opere e degli impianti ivi presenti.

Inoltre il Concessionario:

- si obbliga a porre in essere, a propria cura e spese, tutte le misure necessarie a garantire la stabilità nel tempo dei manufatti, anche in dipendenza del mutevole regime del corso d'acqua, previo ottenimento dell'autorizzazione dell'amministrazione Concedente, dichiarando fin d'ora di non aver nulla a pretendere per qualsiasi danno eventualmente occorso alle opere oggetto di concessione ed agli utilizzatori, per effetto delle piene e dei fenomeni di dinamica fluviale;
- rimane il solo ed unico responsabile agli effetti del risarcimento di tutti i danni che fossero arrecati alla proprietà privata, a cose o persone per effetto di quanto autorizzato/concesso e comunque tenendo indenne la Regione Toscana da qualsiasi responsabilità, anche giudiziale, per eventuali danni, reclami o molestie che potessero derivare dai lavori e dall'uso delle opere e/o dell'area;
- dovrà provvedere inoltre a ripristinare tempestivamente qualsiasi danno o guasto causato alle opere idrauliche ed al corso d'acqua in generale per effetto del presente atto, in conformità alle prescrizioni che saranno impartite dalla competente Autorità idraulica;
- è obbligato, ai sensi dell'art. 2 del R.D. n. 523/1904, ad eseguire a proprie spese e non appena ricevutane intimazione, tutte quelle varianti e modifiche, compresa anche l'eventuale demolizione delle opere stesse e la messa in pristino dello stato dei luoghi, che, a giudizio insindacabile dell'Autorità idraulica, si rendessero necessarie per garantire il buon regime idraulico o in seguito all'accertamento di effetti dannosi delle opere stesse o per le variate condizioni del corso d'acqua o per ogni altro pubblico interesse che potesse sopravvenire;
- dovrà farsi carico di ogni atto ed onere necessario per procedere all'eventuale occupazione e/o interferenza con i terreni e le proprietà private e/o pubbliche limitrofe;

DATO ATTO che la concessione demaniale può essere rinnovata per la durata massima di nove anni, ai sensi dell'art. 5 del Regolamento;

CONSIDERATO che, come espressamente previsto all'art. 23 del Regolamento, alla cessazione della concessione, per decorrenza del termine di durata sopra indicato, rinuncia, revoca o decadenza, la concessione si risolve col conseguente obbligo per il Concessionario di ripristinare, a proprie spese, le aree e i luoghi occupati nel termine assegnato dall'Amministrazione concedente e che in caso contrario si farà luogo all'esecuzione d'ufficio in danno del Concessionario, salvo valutare, d'ufficio o su istanza del concessionario, l'acquisizione al demanio dei manufatti realizzati dal concessionario medesimo, qualora non derivi alcun onere per la Regione e senza che possa essere riconosciuto alcun compenso o indennizzo a favore del concessionario;

CONSIDERATO che, ai sensi dell'art. 25 del Regolamento, il rinnovo della concessione è ammissibile solo nei casi di cui all'art. 13, comma 1 lettere a), b), c) e g) e la concessione non è rinnovabile tacitamente alla scadenza, la domanda di rinnovo deve essere presentata, almeno trenta giorni prima della scadenza della concessione, ai sensi e con le modalità di cui all'art. 14 e fino al rilascio della nuova concessione e solo qualora abbia presentato domanda di rinnovo nel termine predetto il richiedente può continuare ad utilizzare l'area con le medesime modalità e condizioni della concessione in scadenza previo pagamento di un corrispettivo commisurato al canone, salvo conguaglio al rilascio della concessione;

CONSIDERATO che il canone demaniale annuale per la concessione di un attraversamento in subalveo (tip. 11) ammonta ad € 339,36, determinato in base alle tariffe approvate dalla Giunta con la D.G.R.T. n. 888/2017 e ss.mm.ii., precisando che il canone predetto potrà essere aggiornato annualmente dalla Giunta Regionale sulla base del tasso di inflazione programmato per l'anno di riferimento;

ACCERTATO che il deposito cauzionale di € 336,00, costituito dal concessionario con il versamento in data 14/03/2024, a garanzia degli adempimenti connessi alla concessione scaduta in data 31/12/2024, risulta adeguato ai sensi all'art. 31 del Regolamento, al fine di garantire il regolare pagamento del canone e/o a titolo di rimborso delle spese eventualmente sostenute da questa Amministrazione e dovrà essere reintegrato fino alla suddetta misura nel caso di prelievi parziali di somme nel corso della concessione;

DATO ATTO che il concessionario ha assolto agli obblighi relativi all'imposta di bollo per l'importo di € 16,00 ai sensi del D.P.R. 642/1972, come da documentazione conservata agli atti;

RILEVATO che l'inosservanza delle condizioni e prescrizioni cui è vincolato il presente provvedimento, al pari dell'inosservanza delle norme contenute nel Capo VII del R.D. 523/1904, comporterà denuncia all'Autorità Giudiziaria ai sensi dell'art. 374 della L. 2248/1865, allegato F;

DATO ATTO che il presente decreto è sostanzialmente conforme allo schema approvato con Decreto del Direttore n. 463 del 12/02/2016, all. B;

DATO ATTO che, per quanto non espressamente previsto dal presente provvedimento, si applicano le disposizioni legislative e regolamentari, statali e regionali, vigenti in materia;

DATO ATTO che il Responsabile del procedimento, ai sensi della Legge 241/1990 e ss.mm.ii., è il Dirigente del Settore Genio Civile Toscana Sud;

Tutto ciò premesso e considerato

DECRETA

- 1) di rinnovare a Terme di Saturnia S.p.A., con sede legale in Manciano (GR), località Terme di Saturnia snc, frazione Saturnia, C.F. 11988870157, la concessione demaniale, già rilasciata con decreto dirigenziale n. 7176 del 05/04/2024, per un attraversamento con condotta idrica in subalveo (tip. 11) del torrente Stellata (TS71474), situato in località Molino del Bagno nel comune di Manciano (GR), così come rappresentato nell'elaborato cartografico facente parte integrante e sostanziale del presente decreto (allegato "A");
- 2) di dare atto che la concessione, in ragione del presente rinnovo, avrà scadenza in data 31/12/2033, secondo le disposizioni e le clausole espresse in precedenza;
- 3) di dare atto che il Concessionario, per effetto del presente provvedimento, risulta soggetto agli obblighi di cui all'art. 22 del Regolamento, alle prescrizioni nonché alle disposizioni in materia di rinnovo e cessazione della concessione di cui agli articoli 23 e 25 del Regolamento, distintamente evidenziate in narrativa;
- 4) di dare atto che il presente provvedimento è rilasciato ai soli fini di tutela delle opere idrauliche e del buon regime delle acque pubbliche, giusto l'art. 2 del R.D. 523/1904, e pertanto fa salvi e impregiudicati i diritti di terzi. Il destinatario è tenuto a munirsi di tutti gli ulteriori titoli abilitativi e atti di assenso previsti dalle leggi vigenti;
- 5) di non procedere alla registrazione fiscale del presente provvedimento, considerato che l'ammontare dell'imposta proporzionale dovuta per l'intera durata della concessione risulta inferiore all'importo di euro 200,00, ai sensi dell'art. 2, parte II della Tariffa del D.P.R. 131/1986. Resta ferma comunque la possibilità da parte del Concessionario, in caso d'uso, di provvedere alla sua registrazione;
- 6) di trasmettere telematicamente il presente provvedimento al Concessionario.

Avverso il presente provvedimento è ammesso ricorso all'Autorità Giudiziaria competente nei termini di legge.

Il Dirigente

Allegati n. 1


A

Cartografia

b10db9e4746897bf4a3298034e88bfb9853c6a98b6614cb3d8dd71b7ce0e2d83

Allegato "A"

Pratica SiDIT n. 6084/2019 (Proc. n. 10494/2024) – Rinnovo della concessione demaniale, già rilasciata con decreto dirigenziale n. 7176 del 05/04/2024, per un attraversamento con condotta idrica in subalveo (tip. 11) del torrente Stellata (TS71474), in località Molino del Bagno nel comune di Manciano (GR). Concessionario: Terme di Saturnia S.p.A.





REGIONE TOSCANA

DIREZIONE DIFESA DEL SUOLO E PROTEZIONE CIVILE

SETTORE GENIO CIVILE TOSCANA SUD

Responsabile di settore Renzo RICCIARDI

Incarico: DECR. DIRIG. CENTRO DIREZIONALE n. 10159 del 14-05-2024

Decreto soggetto a verifica di cui all'art. 7 del disciplinare di controllo ai sensi della DGR n. 521/2024

Numero adozione: 7758 - Data adozione: 16/04/2025

Oggetto: Pratica SiDIT n. 6085/2019 (Proc. n. 10492/2024) - Rinnovo della concessione demaniale, già rilasciata con decreto dirigenziale n. 7406 del 08/04/2024, per quattordici attraversamenti con ponte (tip. 4.2) di vari corsi d'acqua, situati in località Saturnia nel comune di Manciano (GR). Concessionario: Terme di Saturnia S.p.A.

Il presente atto è pubblicato sul BURT ai sensi degli articoli 4, 5, 5 bis e 5 ter della l.r. 23/2007 e sulla banca dati degli atti amministrativi della Giunta regionale ai sensi dell'art.18 della l.r. 23/2007.

Data certificazione e pubblicazione in banca dati ai sensi L.R. 23/2007 e ss.mm.: 16/04/2025

Documento informatico firmato digitalmente ai sensi del testo unico D.P.R. 28 dicembre 2000, n. 445, del D.Lgs. 7 marzo 2005, n. 82 e norme collegate, il quale sostituisce il testo cartaceo e la firma autografa.

Numero interno di proposta: 2025AD009116

IL DIRIGENTE

VISTI gli artt. 93, 95, 97 e 98 del R.D. 523/1904 “Testo unico delle disposizioni di legge intorno alle opere idrauliche delle diverse categorie”;

VISTO l’art. 1, comma 1, della L.R. 2/1971, che ha istituito l’imposta regionale sulle concessioni statali per l’occupazione e l’uso dei beni del demanio e del patrimonio indisponibile dello Stato, situati nell’ambito della Regione, attualmente commisurata al 50% del canone di concessione dei beni del demanio idrico e delle relative aree, il cui versamento deve essere effettuato entro il 31 dicembre dell’anno in cui deve essere versato il canone di concessione;

VISTA la Legge 241/1990 e ss.mm.ii., “Nuove norme in materia di procedimento amministrativo e di diritto di accesso ai documenti amministrativi”;

VISTA la L. 37/1994 “Norme per la tutela ambientale delle aree demaniali dei fiumi, torrenti, laghi e altre acque pubbliche”;

VISTO il D.Lgs. n. 112 del 31/03/1998 “Conferimento di funzioni e compiti amministrativi dello Stato alle regioni ed agli enti locali, in attuazione del capo I della legge 15 marzo 1997, n. 59”;

VISTA la L.R. 23 luglio 2009 n. 40 “Norme sul procedimento amministrativo, per la semplificazione e la trasparenza dell’attività amministrativa”;

VISTA la L.R. 79/2012 “Nuova disciplina in materia di consorzi di bonifica. Modifiche alla L.R. 69/2008 e alla L.R. 91/1998. Abrogazione della L.R. 34/1994”;

VISTA la D.C.R.T. n. 57 del 11/06/2013 “Individuazione del reticolo idrografico e di gestione ai sensi dell’articolo 22, comma 1, lettera e), della legge regionale 27 dicembre 2012, n. 79 (Nuova disciplina in materia di consorzi di bonifica. Modifiche alla l.r. 69/2008 e alla l.r. 91/1998. Abrogazione della l.r. 34/1994)”;

VISTA la L.R. 22/2015 “Riordino delle funzioni provinciali e attuazione della legge 7 aprile 2014, n. 56” che dispone in ordine al trasferimento alla Regione Toscana della gestione del demanio idrico e dell’introito dei relativi proventi;

VISTA la L.R. 30/2015 “Norme per la conservazione e la valorizzazione del patrimonio naturalistico - ambientale regionale. Modifiche alla l.r. 24/1994, alla l.r. 65/1997, alla l.r. 24/2000 ed alla l.r. 10/2010”;

VISTA la L.R. 80/2015 “Norme in materia di difesa del suolo, tutela delle risorse idriche e tutela della costa e degli abitati costieri”, ed in particolare l’art. 2, lett. i);

VISTO il Decreto Dirigenziale n. 463 del 12/02/2016 con il quale è stato approvato lo schema del decreto di concessione delle aree demaniali;

VISTO il Decreto del Presidente della Giunta Regionale Toscana n. 60/R del 12/08/2016 “Regolamento in attuazione dell’art. 5 della LR 80/2015, recante disciplina per il rilascio delle concessioni per l’utilizzo del demanio idrico e criteri per la determinazione dei canoni”, d’ora in avanti “Regolamento”;

VISTA la D.G.R.T. n. 888 del 07/08/2017 e ss.mm.ii., avente ad oggetto “Determinazione dei canoni per l’uso del Demanio Idrico – revoca della D.G.R.T. n.1138 del 15/11/2016” con cui sono stati rideterminati sia i canoni da applicare alla varie tipologie di concessioni per l’utilizzo delle

aree demaniali, sia i nuovi importi per quanto concerne gli oneri istruttori oltre alle modalità di pagamento e riscossione;

VISTA la Delibera della Giunta Regionale n. 1414 del 17/12/2018, con la quale si introducono alcune modifiche nell'applicazione dei canoni di specifiche occupazioni demaniali e si confermano per il resto, i canoni per l'uso del demanio idrico fissati dalla precedente D.G.R.T. 888/2017;

VISTA la L.R. 41/2018 "Disposizioni in materia di rischio di alluvioni e di tutela dei corsi d'acqua in attuazione del decreto legislativo 23 febbraio 2010, n. 49 (Attuazione della direttiva 2007/60/CE relativa alla valutazione e alla gestione dei rischi di alluvioni). Modifiche alla l.r. 80/2015 e alla l.r. 65/2014";

VISTO il Decreto del Presidente della Giunta Regionale 25 luglio 2018, n. 42/R "Regolamento per lo svolgimento delle attività di polizia idraulica, polizia delle acque, e servizio di piena, in attuazione dell'articolo 5 della legge regionale 28 dicembre 2015, n. 80 (Norme in materia di difesa del suolo, tutela delle risorse idriche e tutela della costa e degli abitati costieri)";

VISTA la Delibera della Giunta Regionale n. 1219 del 02/11/2022 "Aggiornamento dei canoni e degli indennizzi del demanio idrico al tasso di inflazione programmata per l'annualità 2022, ai sensi dell'articolo 6, comma 2 della L.R. 28 dicembre 2015 n. 80";

VISTA la Delibera della Giunta Regionale n. 1555 del 27/12/2022 "Aggiornamento dei canoni per l'uso del demanio idrico ai sensi della l.r. n. 80/2015 e del d.p.g.r. n. 60/R/2016";

VISTA la deliberazione del Consiglio regionale 23 aprile 2024, n. 25 "Modifiche al reticolo idrografico e di gestione di cui alla legge regionale 27 dicembre 2012, n.79, approvato con deliberazione del Consiglio regionale 11 luglio 2023, n. 55";

VISTA la Delibera della Giunta Regionale n. 1237 del 04/11/2024 "Aggiornamento dei canoni e degli indennizzi al tasso di inflazione programmata per l'annualità 2024, ai sensi dell'articolo 6, comma 2 della L.R. 28 dicembre 2015 n. 80 (Norme in materia di difesa del suolo, tutela delle risorse idriche e tutela della costa e degli abitati costieri)";

PRESO ATTO che, con decreto dirigenziale n. 7406 del 08/04/2024, è stata rilasciata, ai sensi della l.r. 77/2016, a Terme di Saturnia S.p.A. la concessione demaniale per quattordici attraversamenti con ponte (tip. 4.2), situati in località Saturnia nel comune di Manciano (GR), valida fino al 31/12/2024;

VISTA l'istanza di rinnovo della concessione, presentata in data 05/11/2024, prot. n. 577864;

VISTA la documentazione allegata all'istanza suddetta, nella quale si dichiara che l'occupazione demaniale non ha subito variazioni relativamente all'uso e agli utilizzatori, rispetto a quanto precedentemente concesso;

VISTA la comunicazione di avvio del procedimento amministrativo, trasmessa al richiedente con prot. n. 623899 del 29/11/2024;

ACCERTATO che le opere sono situate sui seguenti corsi d'acqua:

- n. 2 attraversamenti del fosso il Salto (TS71100);
- n. 3 attraversamenti del fosso del Grottino (TS70957);
- n. 4 attraversamenti del fosso Giannino (TS70981);
- n. 2 attraversamenti del fosso della Spinaia (2) (TS70923);
- n. 3 attraversamenti del fosso Giannino (TS71038);

ACCERTATO che i corsi d'acqua sopra elencati, riportati nel reticolo Idrografico e di Gestione del Territorio Toscano di cui alla L.R.T. 79/2012, e risultano acqua pubblica ai sensi del D.C.R.T. 57/2013 e ss.mm.ii.;

PRESO ATTO che la concessione richiesta comporta l'occupazione del demanio idrico individuata nell'elaborato cartografico allegato al decreto dirigenziale n. 7406 del 08/04/2024;

CONSIDERATO che:

- 1) la concessione dell'attraversamento è disciplinata dal Capo VII del R.D. 523/1904 e dalla normativa regionale di riferimento;
- 2) ai sensi del regolamento 60/R/2016 la concessione di attraversamento presenta i requisiti per essere rinnovata con le prescrizioni elencate ai paragrafi successivi;

VERIFICATO che sussistono le condizioni per il rilascio del rinnovo della concessione ai sensi dell'art. 25 del Regolamento;

VERIFICATO altresì che non sussistono le ragioni per il diniego del rinnovo ai sensi dell'art. 26 del Regolamento, ed in particolare si dà atto che il richiedente ha corrisposto tutti i canoni di concessione dovuti fino alla data odierna;

RITENUTO che, ai sensi dell'art. 24, comma 6, del Regolamento, la concessione possa essere accordata senza il disciplinare, dando atto che il presente decreto contiene gli elementi essenziali e le clausole che regolano il rapporto giuridico tra amministrazione concedente e concessionario;

DATO ATTO che, ai fini dell'uso previsto, dell'esercizio delle attività, il Concessionario è tenuto a munirsi di tutti i titoli abilitativi, autorizzativi e degli atti di assenso, comunque denominati, previsti dalle leggi vigenti;

DATO ATTO che ai sensi dell'art. 22 del Regolamento, il Concessionario si obbliga a:

- a) assumere la custodia dell'area demaniale in concessione, oltre che delle opere realizzate, mantenendole in buono stato, preservandole dal pericolo di distruzione o danneggiamento, salvaguardandole da intrusioni e manomissioni da parte di soggetti non autorizzati, a propria cura e spese;
- b) consentire l'accesso al personale di vigilanza incaricato dalla Concedente, che potrà in ogni momento effettuare verifiche per accertare lo stato di manutenzione dell'area e impartire l'ordine di effettuare gli interventi eventualmente necessari, ad insindacabile giudizio della stessa, per garantire il buon regime delle acque; consentire, inoltre, l'accesso al personale del Consorzio di Bonifica di riferimento per espletare le attività manutentive di competenza;
- c) sollevare fin d'ora la Concedente e il Consorzio di Bonifica competente da ogni onere e responsabilità per qualsiasi danno derivante alle persone ed alla proprietà pubblica e privata a seguito di inadeguata manutenzione o di inadeguata custodia del bene demaniale in concessione, assumendosi gli oneri del risarcimento;
- d) rispettare le leggi ed i regolamenti ed ordinamenti di polizia urbana e di pubblica sicurezza, nonché la normativa in materia di polizia delle acque contenuta nel R.D. 523/1904 e nel R.D. 1775/1933, tenendo indenne la Regione da ogni conseguenza determinata dalla inosservanza di essi;
- e) non mutare la destinazione del bene in concessione, né apportarvi aggiunte, innovazioni o altro senza la preventiva autorizzazione della Concedente, prendendo atto che tutte le opere addizionali e di miglioria autorizzate resteranno acquisite al demanio senza che il Concessionario possa avere diritto a rimborsi o indennizzi, e che qualora il Concessionario esegua le predette opere senza autorizzazione sarà tenuto alla rimessa in pristino, a propria cura e spese, salvo che la Concedente non ritenga di mantenerle senza alcun onere a proprio carico; sarà tenuto inoltre al risarcimento degli eventuali danni;
- f) assumersi gli oneri di qualsiasi natura gravanti sul bene, ivi compresi gli oneri tributari;

- g) non cedere né sub concedere, neppure parzialmente, il bene oggetto di concessione;
- h) assumere gli oneri di manutenzione ordinaria e straordinaria dei beni e delle aree demaniali interessate, nonché delle opere e degli impianti ivi presenti.

Inoltre il Concessionario:

- si obbliga a porre in essere, a propria cura e spese, tutte le misure necessarie a garantire la stabilità nel tempo dei manufatti, anche in dipendenza del mutevole regime del corso d'acqua, previo ottenimento dell'autorizzazione dell'amministrazione Concedente, dichiarando fin d'ora di non aver nulla a pretendere per qualsiasi danno eventualmente occorso alle opere oggetto di concessione ed agli utilizzatori, per effetto delle piene e dei fenomeni di dinamica fluviale;
- rimane il solo ed unico responsabile agli effetti del risarcimento di tutti i danni che fossero arrecati alla proprietà privata, a cose o persone per effetto di quanto autorizzato/concesso e comunque tenendo indenne la Regione Toscana da qualsiasi responsabilità, anche giudiziale, per eventuali danni, reclami o molestie che potessero derivare dai lavori e dall'uso delle opere e/o dell'area;
- dovrà provvedere inoltre a ripristinare tempestivamente qualsiasi danno o guasto causato alle opere idrauliche ed al corso d'acqua in generale per effetto del presente atto, in conformità alle prescrizioni che saranno impartite dalla competente Autorità idraulica;
- è obbligato, ai sensi dell'art. 2 del R.D. 523/1904, ad eseguire a proprie spese e non appena ricevutane intimazione, tutte quelle varianti e modifiche, compresa anche l'eventuale demolizione delle opere stesse e la messa in pristino dello stato dei luoghi, che, a giudizio insindacabile dell'Autorità idraulica, si rendessero necessarie per garantire il buon regime idraulico o in seguito all'accertamento di effetti dannosi delle opere stesse o per le variate condizioni del corso d'acqua o per ogni altro pubblico interesse che potesse sopravvenire;
- dovrà farsi carico di ogni atto ed onere necessario per procedere all'eventuale occupazione e/o interferenza con i terreni e le proprietà private e/o pubbliche limitrofe;

DATO ATTO che nella utilizzazione degli attraversamenti dovranno essere osservate le seguenti ulteriori prescrizioni:

- il concessionario avrà l'onere di tenersi costantemente informato sulle previsioni meteo e sugli eventuali stati di allerta del Centro Funzionale Regionale (www.cfr.toscana.it), accertando la possibilità di utilizzo dei ponti solo in condizione di piena sicurezza e sotto la piena responsabilità del soggetto utilizzatore;
- il concessionario dovrà adottare ogni precauzione necessaria affinché l'interferenza del passaggio in alveo con la dinamica fluviale non determini danno o pericolo per la pubblica incolumità; in particolare, dovrà essere posta attenzione alla periodica verifica e ripulitura da vegetazione e da detriti in alveo che possono ostruire il regolare deflusso delle acque, anche nei tratti a monte e a valle dell'attraversamento;
- il concessionario è responsabile dell'attivazione di procedure idonee a fronteggiare il rischio idraulico in situazioni meteoriche avverse, tenendo conto anche quanto di competenza del Comune in merito al Piano di protezione civile;
- ai sensi dell'art. 12 del R.D. 523/1904 ("I lavori ai fiumi e torrenti che avessero per unico oggetto la conservazione di un ponte o di una strada pubblica, ordinaria o ferrata, si rieseguiscono e si mantengono a spese esclusive di quella amministrazione a cui spetta la conservazione del ponte o della strada"), l'onere della manutenzione e conservazione delle opere sono a carico del concessionario;

DATO ATTO che la concessione demaniale può essere rinnovata per la durata massima di nove anni, ai sensi dell'art. 5 del Regolamento;

CONSIDERATO che, come espressamente previsto all'art. 23 del Regolamento, alla cessazione della concessione, per decorrenza del termine di durata sopra indicato, rinuncia, revoca o decadenza, la concessione si risolve col conseguente obbligo per il Concessionario di ripristinare, a proprie spese, le aree e i luoghi occupati nel termine assegnato dall'Amministrazione concedente e che in caso contrario si farà luogo all'esecuzione d'ufficio in danno del Concessionario, salvo

valutare, d'ufficio o su istanza del concessionario, l'acquisizione al demanio dei manufatti realizzati dal concessionario medesimo, qualora non derivi alcun onere per la Regione e senza che possa essere riconosciuto alcun compenso o indennizzo a favore del concessionario;

CONSIDERATO che, ai sensi dell'art. 25 del Regolamento, il rinnovo della concessione è ammissibile solo nei casi di cui all'art. 13, comma 1 lettere a), b), c) e g) e la concessione non è rinnovabile tacitamente alla scadenza, la domanda di rinnovo deve essere presentata, almeno trenta giorni prima della scadenza della concessione, ai sensi e con le modalità di cui all'art. 14 e fino al rilascio della nuova concessione e solo qualora abbia presentato domanda di rinnovo nel termine predetto il richiedente può continuare ad utilizzare l'area con le medesime modalità e condizioni della concessione in scadenza previo pagamento di un corrispettivo commisurato al canone, salvo conguaglio al rilascio della concessione;

CONSIDERATO che il canone demaniale annuale per quattordici attraversamenti con ponte per attività produttiva (tip. 4.2) ammonta ad € 4.751,04, corrispondente all'importo di € 339,36 per ciascun attraversamento, determinato in base alle tariffe approvate dalla giunta con la d.g.r.t. n. 888/2017 e ss.mm.ii., precisando che il canone predetto potrà essere aggiornato annualmente dalla giunta regionale sulla base del tasso di inflazione programmato per l'anno di riferimento;

ACCERTATO che il versamento di € 2.437,50, effettuato dal richiedente a favore della Provincia di Grosseto in data 28/02/2006, risulta iscritto sul conto n. 61059 dell'entrata del Bilancio della Regione Toscana a seguito dell'accertamento n. 5581/2018 (nota id 16102 del 24/01/2019) col quale sono stati introitate le cauzioni sulle concessioni demaniali trasferite dalla Provincia di Grosseto, è stato integrato in data 14/03/2024 con il versamento di € 2.266,50 e in data 04/04/2025 con il versamento di € 47,04 a favore della Regione Toscana, e risulta adeguato in riferimento alle condizioni stabilite dall'art. 31 del Regolamento, a garanzia del regolare pagamento del canone e/o a titolo di rimborso delle spese eventualmente sostenute da questa Amministrazione, salvo reintegro nel caso di prelievi parziali di somme nel corso della concessione;

DATO ATTO che il concessionario ha assolto agli obblighi relativi a:

- imposta di bollo per l'importo di € 16,00 ai sensi del D.P.R. 642/1972, come da documentazione conservata agli atti;
- imposta di registro per l'importo di € 865,19 e l'imposta di bollo per le copie uso registrazione per l'importo di € 48,00, come da documentazione conservata agli atti;

RILEVATO che l'inosservanza delle condizioni e prescrizioni cui è vincolato il presente provvedimento, al pari dell'inosservanza delle norme contenute nel Capo VII del R.D. 523/1904, comporterà denuncia all'Autorità Giudiziaria ai sensi dell'art. 374 della L. 2248/1865, allegato F;

DATO ATTO che il presente decreto è sostanzialmente conforme allo schema approvato con Decreto del Direttore n. 463 del 12/02/2016, all. B;

DATO ATTO che, per quanto non espressamente previsto dal presente provvedimento, si applicano le disposizioni legislative e regolamentari, statali e regionali, vigenti in materia;

DATO ATTO che il Responsabile del procedimento, ai sensi della Legge 241/1990 e ss.mm.ii., è il Dirigente del Settore Genio Civile Toscana Sud;

Tutto ciò premesso e considerato

DECRETA

- 1) di rinnovare a Terme di Saturnia S.p.A., con sede legale in Manciano (GR), località Terme di Saturnia snc, frazione Saturnia, C.F. 11988870157, la concessione demaniale, già rilasciata con

decreto dirigenziale n. 7406 del 08/04/2024, per quattordici attraversamenti con ponte (tip. 4.2) di vari corsi d'acqua, situati in località Saturnia nel comune di Manciano (GR);

- 2) di dare atto che la concessione, in ragione del presente rinnovo, avrà scadenza in data 31/12/2033, secondo le disposizioni e le clausole espresse in precedenza;
- 3) di dare atto che il Concessionario, per effetto del presente provvedimento, risulta soggetto agli obblighi di cui all'art. 22 del Regolamento, alle prescrizioni e alle disposizioni in materia di rinnovo e cessazione della concessione di cui agli articoli 23 e 25 del Regolamento, distintamente evidenziate in narrativa;
- 4) di dare atto che il presente provvedimento è rilasciato ai soli fini di tutela delle opere idrauliche e del buon regime delle acque pubbliche, giusto l'art. 2 del R.D. 523/1904, e pertanto fa salvi e impregiudicati i diritti di terzi. Il destinatario è tenuto a munirsi di tutti gli ulteriori titoli abilitativi e atti di assenso previsti dalle leggi vigenti;
- 5) di dare atto che il presente decreto è soggetto a registrazione ai sensi dell'art. 5 della Tariffa parte I, allegata al DPR 26/04/1986 n. 131;
- 6) di trasmettere telematicamente il presente provvedimento al Concessionario.

Avverso il presente provvedimento è ammesso ricorso all'Autorità Giudiziaria competente nei termini di legge.

Il Dirigente

**REGIONE TOSCANA**

DIREZIONE DIFESA DEL SUOLO E PROTEZIONE CIVILE

SETTORE GENIO CIVILE TOSCANA SUD

Responsabile di settore Renzo RICCIARDI

Incarico: DECR. DIRIG. CENTRO DIREZIONALE n. 10159 del 14-05-2024

Decreto soggetto a verifica di cui all'art. 7 del disciplinare di controllo ai sensi della DGR n. 521/2024

Numero adozione: 7759 - Data adozione: 16/04/2025

Oggetto: Pratica SiDIT n. 2034/2019 (Proc. n. 9914/2024) - Rinnovo della concessione demaniale, già rilasciata con decreto dirigenziale n. 16707 del 16/11/2017, di area di mq 1.715 per uso sfalcio di vegetazione spontanea (tip. 8.2), situata in località Podere Istria - Alberese nel comune di Grosseto (GR).

Il presente atto è pubblicato sul BURT ai sensi degli articoli 4, 5, 5 bis e 5 ter della l.r. 23/2007 e sulla banca dati degli atti amministrativi della Giunta regionale ai sensi dell'art.18 della l.r. 23/2007. E' escluso dalla pubblicazione l'allegato A nel rispetto dei limiti alla trasparenza posti dalla normativa statale.

Data certificazione e pubblicazione in banca dati ai sensi L.R. 23/2007 e ss.mm.: 16/04/2025

Documento informatico firmato digitalmente ai sensi del testo unico D.P.R. 28 dicembre 2000, n. 445, del D.Lgs. 7 marzo 2005, n. 82 e norme collegate, il quale sostituisce il testo cartaceo e la firma autografa.

Numero interno di proposta: 2025AD009061

IL DIRIGENTE

VISTI gli artt. 93, 95, 97 e 98 del R.D. 523/1904 “Testo unico delle disposizioni di legge intorno alle opere idrauliche delle diverse categorie”;

VISTO l’art. 1, comma 1, della L.R. 2/1971, che ha istituito l’imposta regionale sulle concessioni statali per l’occupazione e l’uso dei beni del demanio e del patrimonio indisponibile dello Stato, situati nell’ambito della Regione, attualmente commisurata al 50% del canone di concessione dei beni del demanio idrico e delle relative aree, il cui versamento deve essere effettuato entro il 31 dicembre dell’anno in cui deve essere versato il canone di concessione;

VISTA la Legge 241/1990 e ss.mm.ii., “Nuove norme in materia di procedimento amministrativo e di diritto di accesso ai documenti amministrativi”;

VISTA la L. 37/1994 “Norme per la tutela ambientale delle aree demaniali dei fiumi, torrenti, laghi e altre acque pubbliche”;

VISTO il D.Lgs. n. 112 del 31/03/1998 “Conferimento di funzioni e compiti amministrativi dello Stato alle regioni ed agli enti locali, in attuazione del capo I della legge 15 marzo 1997, n. 59”;

VISTA la L.R. 23 luglio 2009 n. 40 “Norme sul procedimento amministrativo, per la semplificazione e la trasparenza dell’attività amministrativa”;

VISTA la L.R. 79/2012 “Nuova disciplina in materia di consorzi di bonifica. Modifiche alla L.R. 69/2008 e alla L.R. 91/1998. Abrogazione della L.R. 34/1994”;

VISTA la D.C.R.T. n. 57 del 11/06/2013 “Individuazione del reticolo idrografico e di gestione ai sensi dell’articolo 22, comma 1, lettera e), della legge regionale 27 dicembre 2012, n. 79 (Nuova disciplina in materia di consorzi di bonifica. Modifiche alla L.R. 69/2008 e alla L.R. 91/1998. Abrogazione della L.R. 34/1994)”;

VISTA la L.R. 22/2015 “Riordino delle funzioni provinciali e attuazione della legge 7 aprile 2014, n. 56” che dispone in ordine al trasferimento alla Regione Toscana della gestione del demanio idrico e dell’introito dei relativi proventi;

VISTA la L.R. 30/2015 “Norme per la conservazione e la valorizzazione del patrimonio naturalistico - ambientale regionale. Modifiche alla L.R. 24/1994, alla L.R. 65/1997, alla L.R. 24/2000 ed alla L.R. 10/2010”;

VISTA la L.R. 80/2015 “Norme in materia di difesa del suolo, tutela delle risorse idriche e tutela della costa e degli abitati costieri”, ed in particolare l’art. 2, lett. i);

VISTO il decreto dirigenziale n. 463 del 12/02/2016 con il quale è stato approvato lo schema del decreto di concessione delle aree demaniali;

VISTO il Decreto del Presidente della Giunta Regionale Toscana n. 60/R del 12/08/2016 “Regolamento in attuazione dell’art. 5 della L.R. 80/2015, recante disciplina per il rilascio delle concessioni per l’utilizzo del demanio idrico e criteri per la determinazione dei canoni”, d’ora in avanti “Regolamento”;

VISTA la D.G.R.T. n. 888 del 07/08/2017 e ss.mm.ii., avente ad oggetto “Determinazione dei canoni per l’uso del Demanio Idrico – revoca della D.G.R.T. n. 1138 del 15/11/2016” con cui sono stati rideterminati sia i canoni da applicare alle varie tipologie di concessioni per l’utilizzo delle

aree demaniali, sia i nuovi importi per quanto concerne gli oneri istruttori oltre alle modalità di pagamento e riscossione;

VISTA la Delibera della Giunta Regionale n. 1414 del 17/12/2018, con la quale si introducono alcune modifiche nell'applicazione dei canoni di specifiche occupazioni demaniali e si confermano per il resto, i canoni per l'uso del demanio idrico fissati dalla precedente D.G.R.T. 888/2017;

VISTA la L.R. 41/2018 "Disposizioni in materia di rischio di alluvioni e di tutela dei corsi d'acqua in attuazione del decreto legislativo 23 febbraio 2010, n. 49 (Attuazione della direttiva 2007/60/CE relativa alla valutazione e alla gestione dei rischi di alluvioni). Modifiche alla L.R. 80/2015 e alla L.R. 65/2014";

VISTO il Decreto del Presidente della Giunta Regionale 25 luglio 2018, n. 42/R "Regolamento per lo svolgimento delle attività di polizia idraulica, polizia delle acque, e servizio di piena, in attuazione dell'articolo 5 della legge regionale 28 dicembre 2015, n. 80 (Norme in materia di difesa del suolo, tutela delle risorse idriche e tutela della costa e degli abitati costieri)";

VISTA la Delibera della Giunta Regionale n. 1219 del 02/11/2022 "Aggiornamento dei canoni e degli indennizzi del demanio idrico al tasso di inflazione programmata per l'annualità 2022, ai sensi dell'articolo 6, comma 2 della L.R. 28 dicembre 2015 n. 80";

VISTA la Delibera della Giunta Regionale n. 1555 del 27/12/2022 "Aggiornamento dei canoni per l'uso del demanio idrico ai sensi della L.R. n. 80/2015 e del D.P.G.R. n. 60/R/2016";

VISTA la deliberazione del Consiglio regionale 23 aprile 2024, n. 25 "Modifiche al reticolo idrografico e di gestione di cui alla legge regionale 27 dicembre 2012, n. 79, approvato con deliberazione del Consiglio regionale 11 luglio 2023, n. 55";

VISTA la Delibera della Giunta Regionale n. 1237 del 04/11/2024 "Aggiornamento dei canoni e degli indennizzi al tasso di inflazione programmata per l'annualità 2024, ai sensi dell'articolo 6, comma 2 della L.R. 28 dicembre 2015 n. 80 (Norme in materia di difesa del suolo, tutela delle risorse idriche e tutela della costa e degli abitati costieri)";

PRESO ATTO che, con decreto dirigenziale n. 16707 del 16/11/2017, è stata rilasciata, ai sensi della L.R. 77/2016, al soggetto identificato nell'allegato "A", parte integrante e sostanziale del presente decreto, la concessione demaniale di un'area di mq 2.580, per uso sfalcio vegetazione spontanea, (identificata catastalmente al foglio 145, part. n. 32/p), situata lungo il fosso Padulino, in località Podere Istria – Alberese nel comune di Grosseto (GR), avente effetti fino al 31/12/2024;

VISTA l'istanza di rinnovo della concessione presentata in data 11/10/2024, prot. n. 536513;

VISTA la documentazione trasmessa dal richiedente in allegato all'istanza suddetta, nella quale si dichiara che l'occupazione demaniale non ha subito variazioni relativamente all'uso e agli utilizzatori, rispetto a quanto precedentemente concesso;

VISTA la comunicazione di avvio del procedimento amministrativo, trasmessa al richiedente con prot. n. 0537895 del 14/10/2024;

RICHIAMATO il contributo istruttorio trasmesso a questo Settore dal Consorzio di Bonifica 6 Toscana Sud, con nota acquisita agli atti con prot. n. 0199379 del 26/03/2025, nella quale si esprime parere favorevole alla concessione dell'area;

ACCERTATO che la concessione richiesta comporta l'occupazione di area del demanio idrico, individuata nell'elaborato cartografico allegato al presente decreto sotto la lettera "B", quale parte

integrante e sostanziale;

VERIFICATO che l'area demaniale oggetto del presente decreto di rinnovo, individuata nella particella n. 32/p del foglio n. 145 del Catasto Terreni del Comune di Grosseto, ha una estensione di complessivi mq 1.715, anziché di mq 2.580 come indicato nel decreto dirigenziale n. 16707 del 16/11/2017;

RITENUTO che l'utilizzazione dell'area demaniale oggetto della presente concessione risulta compatibile sotto il profilo idraulico, ai sensi dell'art. 3 della D.P.G.R. 42/R/2018 e degli artt. 93, 95, 97 e 98 del R.D. 523/1904;

VERIFICATO che sussistono le condizioni per il rilascio del rinnovo della concessione ai sensi dell'art. 25 del Regolamento;

VERIFICATO altresì che non sussistono le ragioni per il diniego del rinnovo ai sensi dell'art. 26 del Regolamento, ed in particolare si dà atto che il richiedente ha corrisposto tutti i canoni di concessione dovuti fino alla data odierna;

RITENUTO che, ai sensi dell'art. 24, comma 6, del Regolamento, la concessione possa essere accordata senza il disciplinare, dando atto che il presente decreto contiene gli elementi essenziali e le clausole che regolano il rapporto giuridico tra amministrazione concedente e concessionario;

DATO ATTO che, ai fini dell'uso previsto, dell'esercizio delle attività, il Concessionario è tenuto a munirsi di tutti i titoli abilitativi, autorizzativi e degli atti di assenso, comunque denominati, previsti dalle leggi vigenti;

DATO ATTO che ai sensi dell'art. 22 del Regolamento, il Concessionario si obbliga a:

- a) assumere la custodia dell'area demaniale in concessione, oltre che delle opere realizzate, mantenendole in buono stato, preservandole dal pericolo di distruzione o danneggiamento, salvaguardandole da intrusioni e manomissioni da parte di soggetti non autorizzati, a propria cura e spese;
- b) consentire l'accesso al personale di vigilanza incaricato dalla Concedente, che potrà in ogni momento effettuare verifiche per accertare lo stato di manutenzione dell'area e impartire l'ordine di effettuare gli interventi eventualmente necessari, ad insindacabile giudizio della stessa, per garantire il buon regime delle acque; consentire, inoltre, l'accesso al personale del Consorzio di Bonifica di riferimento per espletare le attività manutentive di competenza;
- c) sollevare fin d'ora la Concedente e il Consorzio di Bonifica competente da ogni onere e responsabilità per qualsiasi danno derivante alle persone ed alla proprietà pubblica e privata a seguito di inadeguata manutenzione o di inadeguata custodia del bene demaniale in concessione, assumendosi gli oneri del risarcimento;
- d) rispettare le leggi ed i regolamenti ed ordinamenti di polizia urbana e di pubblica sicurezza, nonché la normativa in materia di polizia delle acque contenuta nel R.D. 523/1904 e nel R.D. 1775/1933, tenendo indenne la Regione da ogni conseguenza determinata dalla inosservanza di essi;
- e) non mutare la destinazione del bene in concessione, né apportarvi aggiunte, innovazioni o altro senza la preventiva autorizzazione della Concedente, prendendo atto che tutte le opere addizionali e di miglioria autorizzate resteranno acquisite al demanio senza che il Concessionario possa avere diritto a rimborsi o indennizzi, e che qualora il Concessionario esegua le predette opere senza autorizzazione sarà tenuto alla rimessa in pristino, a propria cura e spese, salvo che la Concedente non ritenga di mantenerle senza alcun onere a proprio carico; sarà tenuto inoltre al risarcimento degli eventuali danni;
- f) assumersi gli oneri di qualsiasi natura gravanti sul bene, ivi compresi gli oneri tributari;
- g) non cedere né sub concedere, neppure parzialmente, il bene oggetto di concessione; nei casi in cui è previsto il subentro ai sensi del regolamento regionale in materia, dovrà essere presentata

apposita istanza, nei tempi e con le modalità stabiliti dal regolamento stesso, fermo restando che gli obblighi del Concessionario perdureranno fino al rilascio del decreto di concessione intestato al subentrante;

- h) assumere gli oneri di manutenzione ordinaria e straordinaria dei beni e delle aree demaniali interessate, nonché delle opere e degli impianti ivi presenti.

Inoltre il Concessionario:

- si obbliga a porre in essere, a propria cura e spese, tutte le misure necessarie a garantire la stabilità nel tempo dei manufatti, anche in dipendenza del mutevole regime del corso d'acqua, previo ottenimento dell'autorizzazione dell'amministrazione Concedente, dichiarando fin d'ora di non aver nulla a pretendere per qualsiasi danno eventualmente occorso alle opere oggetto di concessione ed agli utilizzatori, per effetto delle piene e dei fenomeni di dinamica fluviale;
- rimane il solo ed unico responsabile agli effetti del risarcimento di tutti i danni che fossero arrecati alla proprietà privata, a cose o persone per effetto di quanto autorizzato e comunque tenendo indenne la Regione Toscana da qualsiasi responsabilità, anche giudiziale, per eventuali danni, reclami o molestie che potessero derivare dai lavori in oggetto e dall'uso dell'area;
- dovrà provvedere inoltre a ripristinare tempestivamente qualsiasi danno o guasto causato alle opere idrauliche ed al corso d'acqua in generale per effetto del presente atto, in conformità alle prescrizioni che saranno impartite dalla competente autorità idraulica;
- è obbligato, ai sensi dell'art. 2 del R.D. 523/1904, ad eseguire a proprie spese e non appena ricevute intimazione, tutte quelle varianti e modifiche, compresa anche l'eventuale demolizione delle opere stesse e la messa in pristino dello stato dei luoghi, che, a giudizio insindacabile dell'Autorità idraulica, si rendessero necessarie per garantire il buon regime idraulico o in seguito all'accertamento di effetti dannosi delle opere stesse o per le variate condizioni del corso d'acqua o per ogni altro pubblico interesse che potesse sopravvenire;
- dovrà farsi carico di ogni atto ed onere necessario per procedere all'eventuale occupazione e/o interferenza con i terreni e le proprietà private e/o pubbliche limitrofe;

DATO ATTO che nella utilizzazione del bene demaniale per taglio di vegetazione spontanea dovranno essere osservate le seguenti ulteriori prescrizioni:

- tutta la vegetazione tagliata dovrà essere asportata, assicurandosi che rimanga in loco il tempo strettamente necessario al suo essiccamento, e comunque il concessionario sarà responsabile di qualsiasi danno conseguente alla sua mancata asportazione in caso di piena;
- in nessun caso l'erba essiccata e imballata dovrà rimanere nelle pertinenze idrauliche, né dovrà ostacolare il passaggio di mezzi autorizzati lungo le sponde e/o pertinenze dei corsi d'acqua;
- il Concessionario non accamperà nessun diritto per i danni provocati dal personale della Regione Toscana, nello svolgimento dei normali compiti di vigilanza idraulica e servizio di piena;
- lo sfalcio dei prodotti erbosi dovrà essere eseguito periodicamente al fine di evitare che l'eccessiva vegetazione possa ostacolare il deflusso delle acque;
- non dovranno essere lasciate dentro le pertinenze idrauliche macchine o attrezzature incustodite;

DATO ATTO che la concessione demaniale può essere rinnovata per la durata massima di nove anni, ai sensi dell'art. 5 del Regolamento;

CONSIDERATO che, come espressamente previsto all'art. 23 del Regolamento, alla cessazione della concessione, per decorrenza del termine di durata sopra indicato, rinuncia, revoca o decadenza, la concessione si risolve col conseguente obbligo per il Concessionario di ripristinare, a proprie spese, le aree e i luoghi occupati nel termine assegnato dall'Amministrazione concedente e che in caso contrario si farà luogo all'esecuzione d'ufficio in danno del Concessionario, salvo valutare, d'ufficio o su istanza del concessionario, l'acquisizione al demanio dei manufatti realizzati dal concessionario medesimo, qualora non derivi alcun onere per la Regione e senza che possa essere riconosciuto alcun compenso o indennizzo a favore del concessionario;

CONSIDERATO che, ai sensi dell'art. 25 del Regolamento, il rinnovo della concessione è ammissibile solo nei casi di cui all'art. 13, comma 1 lettere a), b), c) e g) e la concessione non è

rinnovabile tacitamente alla scadenza, la domanda di rinnovo deve essere presentata, almeno trenta giorni prima della scadenza della concessione, ai sensi e con le modalità di cui all'art. 14 e fino al rilascio della nuova concessione e solo qualora abbia presentato domanda di rinnovo nel termine predetto il richiedente può continuare ad utilizzare l'area con le medesime modalità e condizioni della concessione in scadenza previo pagamento di un corrispettivo commisurato al canone, salvo conguaglio al rilascio della concessione;

CONSIDERATO che il canone demaniale annuale per sfalcio di vegetazione spontanea (tip. 8.2) ammonta ad € 12,12, determinato in base alle tariffe approvate dalla Giunta con la D.G.R.T. n. 888/2017 e ss.mm.ii., precisando che il canone predetto potrà essere aggiornato annualmente dalla Giunta Regionale sulla base del tasso di inflazione programmato per l'anno di riferimento;

ACCERTATO che la quota parte di € 12,12 dell'importo di € 100,00, versato dal concessionario in data 14/03/2017 a titolo di cauzione per la concessione scaduta in data 31/12/2024, risulta adeguata ai sensi all'art. 31 del Regolamento, al fine di garantire il regolare pagamento del canone e/o a titolo di rimborso delle spese eventualmente sostenute da questa Amministrazione, salvo reintegro fino alla suddetta misura nel caso di prelievi parziali nel corso della concessione, cosicché la quota residua di € 87,88 del suddetto deposito può essere richiesta in restituzione;

DATO ATTO che il concessionario ha assolto agli obblighi relativi all'imposta di bollo per l'importo di € 16,00 ai sensi del D.P.R. 642/1972, come da documentazione conservata agli atti;

RILEVATO che l'inosservanza delle condizioni e prescrizioni cui è vincolato il presente provvedimento, al pari dell'inosservanza delle norme contenute nel Capo VII del R.D. 523/1904, comporterà denuncia all'Autorità Giudiziaria ai sensi dell'art. 374 della L. 2248/1865, allegato F;

DATO ATTO che il presente decreto è sostanzialmente conforme allo schema approvato con Decreto del Direttore n. 463 del 12/02/2016, all. B;

DATO ATTO che, per quanto non espressamente previsto dal presente provvedimento, si applicano le disposizioni legislative e regolamentari, statali e regionali, vigenti in materia;

DATO ATTO che il Responsabile del procedimento, ai sensi della Legge 241/1990 e ss.mm.ii., è il Dirigente del Settore Genio Civile Toscana Sud;

Tutto ciò premesso e considerato

DECRETA

- 1) di rinnovare al soggetto identificato nell'allegato "A", parte integrante e sostanziale del presente decreto, la concessione demaniale, già rilasciata con decreto dirigenziale n. 16707 del 16/11/2017, di area di mq 1.715 per uso sfalcio di vegetazione spontanea (tip. 8.2), situata in località Podere Istria – Alberese nel comune di Grosseto (GR), così come rappresentato nell'elaborato cartografico facente parte integrante e sostanziale del presente decreto (allegato "B");
- 2) di dare atto che la concessione, in ragione del presente rinnovo, avrà scadenza in data 31/12/2033, secondo le disposizioni e le clausole espresse in precedenza;
- 3) di dare atto che il Concessionario, per effetto del presente provvedimento, risulta soggetto agli obblighi di cui all'art. 22 del Regolamento, alle prescrizioni e alle disposizioni in materia di rinnovo e cessazione della concessione di cui agli articoli 23 e 25 del Regolamento, distintamente evidenziate in narrativa;

4) di non procedere alla registrazione fiscale del presente provvedimento, considerato che l'ammontare dell'imposta proporzionale dovuta per l'intera durata della concessione risulta inferiore all'importo di euro 200,00, ai sensi dell'art. 2, parte II della Tariffa del D.P.R. 131/1986. Resta ferma comunque la possibilità da parte del Concessionario, in caso d'uso, di provvedere alla sua registrazione;

5) di trasmettere telematicamente il presente provvedimento al Concessionario.

Avverso il presente provvedimento è ammesso ricorso all'Autorità Giudiziaria competente nei termini di legge.

Il Dirigente

*Allegati n. 2**A**Dati concessionario**2dc0c02d47fdefe14d2e2c71440871965138541059e61e7df9db7dbb033ef1ca**B**Cartografia**4b039d80383c3fc62038c9cd537e6393282d0af79324a21f8a6b11c8761cbd91*

Allegato "B"

Pratica SiDIT n. 2034/2019 (Proc. n. 9914/2024) – Rinnovo della concessione demaniale, già rilasciata con decreto dirigenziale n. 16707 del 16/11/2017, di area di mq 1.715 per uso sfalcio di vegetazione spontanea (tip. 8.2), situata in località Podere Istria – Alberese nel comune di Grosseto (GR).





REGIONE TOSCANA

DIREZIONE DIFESA DEL SUOLO E PROTEZIONE CIVILE

SETTORE GENIO CIVILE TOSCANA SUD

Responsabile di settore Renzo RICCIARDI

Incarico: DECR. DIRIG. CENTRO DIREZIONALE n. 10159 del 14-05-2024

Decreto soggetto a verifica di cui all'art. 7 del disciplinare di controllo ai sensi della DGR n. 521/2024

Numero adozione: 7762 - Data adozione: 15/04/2025

Oggetto: Pratica SIDIT n. 8156/2019 - (Proc.8285/2019) Pozzo 3 - T.U. 11/12/1933 n. 1775 - Concessione per derivazione di acqua da un pozzo in Loc. Olmini nel Comune di Roccastrada (GR), per uso agricolo.

Il presente atto è pubblicato sul BURT ai sensi degli articoli 4, 5, 5 bis e 5 ter della l.r. 23/2007 e sulla banca dati degli atti amministrativi della Giunta regionale ai sensi dell'art.18 della l.r. 23/2007. E' escluso dalla pubblicazione l'allegato A nel rispetto dei limiti alla trasparenza posti dalla normativa statale.

Data certificazione e pubblicazione in banca dati ai sensi L.R. 23/2007 e ss.mm.: 16/04/2025

Documento informatico firmato digitalmente ai sensi del testo unico D.P.R. 28 dicembre 2000,n. 445, del D.Lgs. 7 marzo 2005, n. 82 e norme collegate, il quale sostituisce il testo cartaceo e la firma autografa.

Numero interno di proposta: 2025AD008956

IL DIRIGENTE

VISTI:

- il R.D. 11/12/1933, n. 1775;
- il D.L.vo 31/03/1998, n. 112;
- la legge n. 241 del 1990 “Nuove norme del procedimento amministrativo”, come modificata dalla legge n. 69 del 2009 e s.m.i.;
- il D. Lgs. del 03/04/2006 n. 152, “Norme in materia ambientale”, artt. 95 e 96;
- la Deliberazione del Consiglio della Regione Toscana n. 6 del 25/01/2005 “Approvazione del piano di tutela delle acque”;
- i regolamenti emanati dalla Regione Toscana di cui al D.P.G.R. 21/04/2015 n. 51/R/2015 e al D.P.G.R. 16/08/2016 n. 61/R/2016 e il successivo D.P.G.R. n. 46/R/2017 che approva modifiche ai Regolamenti 60/R/2016, 61/R/2016 e 51/R/2015;
- la L.R. n. 80 del 28/12/2015 “Norme in materia di difesa del suolo, tutela delle risorse idriche e tutela della costa e degli abitati costieri”;
- la D.G.R. n. 1341 del 29/12/2015 “Indirizzi operativi per lo svolgimento delle funzioni amministrative regionali in materia di difesa del suolo ai sensi dell’art. 9 comma 4 della L.R. 22/2015”;
- la D.G.R. 23/02/2016 n 122 per il subentro nei procedimenti ai sensi dell’art. 11bis comma 2 della L.R. 22/2015 in materia di difesa del suolo;
- la Legge 29 dicembre 2021, n°233;
- la Delibera n 1035 del 05/08/2019 “ Disposizioni in materia di concessioni per l’utilizzo delle acque”;
- Delibera n. 1219 del 02/11/2022 “Aggiornamento dei canoni e degli indennizzi del demanio idrico al tasso di inflazione programmata per l’annualità 2022, ai sensi dell’articolo 6, comma 2 della L.R. 28 dicembre 2015 n. 80”;
- la Delibera n. 1208 del 23/10/2023 “Aggiornamento per l’annualità 2023 dei canoni di concessione per l’uso di acqua e degli indennizzi tenendo conto di quanto previsto dal Documento di Economia e Finanza (NADEF) in merito al "tasso di inflazione programmata (TIP)" del 4,3%”;
- la Delibera n. 1237 del 04/11/2024 “Aggiornamento dei canoni e degli indennizzi al tasso di inflazione programmata per l’annualità 2024, ai sensi dell’articolo 6, comma 2 della L.R. 28 dicembre 2015 n. 80 (Norme in materia di difesa del suolo, tutela delle risorse idriche e tutela della costa e degli abitati costieri)”;
- L.R. n. 58 del 24/12/2024 "Legge di stabilità per l'anno 2025".

VISTA l’istanza presentata al protocollo della Regione Toscana in data 07/11/2019 prot. 413336 dalla ditta richiedente (come identificato nell’allegato disciplinare, che costituisce parte integrante e sostanziale del presente atto), con la quale viene chiesta la concessione per derivazione di acqua da un pozzo ad uso agricolo in Loc. Olmini nel Comune di Roccastrada - Pratica SIDIT n. 8156/2019 - (Proc.8285/2019) Pozzo 3;

VISTO il disciplinare, contenente gli obblighi e le condizioni cui è vincolato il rapporto di concessione di derivazione di acqua pubblica, firmato e allegato al presente atto sotto la lettera A, facente parte integrante e sostanziale;

CONSIDERATO CHE:

- l’emungimento interessa un pozzo in Loc. Olmini individuato catastalmente nel Comune di Roccastrada (GR), al Foglio 271 particella 84;

- il volume annuale è di 130000 metri cubi;
- la portata di acqua massima richiesta è di 10 litri al secondo e la portata media di concessione è pari a 4,12 litri al secondo;
- a seguito degli accertamenti effettuati è possibile stabilire che le condizioni locali corrispondono a quanto riportato negli atti tecnici presentati a corredo della domanda di concessione;

ACCERTATA la regolarità tecnica attestante la correttezza dell'azione amministrativa del presente atto che con la sottoscrizione dello stesso viene attestata;

DATO ATTO:

- che l'imposta di bollo è stata assolta ai sensi del DPR 642/72;
- che a seguito dell'esperita istruttoria non sono emersi ulteriori elementi volti a determinare un provvedimento di diniego al rilascio dell'atto di concessione demaniale idrica;
- dell'assenza di conflitto di interessi da parte del Dirigente del Genio Civile Toscana Sud, ai sensi dell'art. 6 bis della L. 7 agosto 1990, n. 241, introdotto dalla L. 6 novembre 2012, n. 190;

RICHIAMATA la nota del Direttore n. 0318318 del 05/06/2024 della Direzione Difesa del Suolo e Protezione Civile con la quale vengono forniti ai settori dei Geni Civili regionali indirizzi operativi in merito alle previsioni di cui al comma 6 dell'art. 16 del D.L. 152/2021, convertito con L. 233/2021;

PRESO ATTO che nella nota sopra citata la Direzione comunica che verrà fatto interpello al Ministero competente per la corretta interpretazione del comma 6 dell'art. 16 del D.L. 152/2021 e che, nelle more dell'ottenimento di tale interpretazione ministeriale, gli indirizzi operativi si rendono necessari al fine di dare risposta alle numerose richieste provenienti dal territorio per far fronte alle colture irrigue già impiantate;

DATO ATTO che, come previsto negli indirizzi operativi sopra citati, sono stati acquisiti i nulla osta, pareri tecnici e contributi necessari per la definizione dell'istruttoria preordinata al rilascio della presente concessione ai sensi dell'art. 49 del Reg. 61/R/2016 nonché il parere dell'Autorità di Bacino distrettuale previsto dall'art. 7, comma 2 del R.D. 1775/1933 in ordine alla compatibilità dell'utilizzazione con le previsioni del piano di tutela;

CONSIDERATO che tutti i soggetti interpellati si sono espressi in modo tale da consentire la conclusione favorevole dell'iter istruttorio;

VISTO in particolare il parere favorevole espresso dall'Autorità di Bacino Distrettuale dell'Appennino Settentrionale;

RITENUTO comunque di dover garantire la tutela dei corpi idrici che si trovino in stato inferiore a buono mediante l'espressa previsione di sospensione/revoca in qualsiasi momento del prelievo se ciò si renderà necessario per tutelare il regime dei corsi d'acqua (in particolare il minimo deflusso vitale), o a seguito dell'espressione sull'applicabilità del comma 6 dell'art. 16 del D.L. 152/2021;

DATO ATTO che il responsabile del procedimento, ai sensi della Legge 241/1990 e s.m.i., è il sottoscritto Dirigente;

Tutto ciò premesso e considerato:

DECRETA

1. di rilasciare alla ditta richiedente (come identificata nel disciplinare, allegato A, che costituisce parte integrante e sostanziale del presente atto), entro i limiti di disponibilità dell'acqua e fatti salvi i diritti di terzi, la Concessione demaniale idrica per la derivazione di acque pubbliche sotterranee mediante un pozzo nel Comune di Roccastrada (GR) Loc. Olmini, su terreno contraddistinto al N.C.T. al Foglio 271 particella 84, Pratica SIDIT n. 8156/2019 - (Proc.8285/2019) Pozzo 3;
2. di concedere il prelievo per una portata massima di 10 litri al secondo e una portata media annua di 4,12 litri al secondo per un volume massimo di 130000 metri cubi/anno per un periodo di utilizzo dell'acqua compreso dal 1 Gennaio al 31 Dicembre di ogni anno;
3. di stabilire la durata della concessione in anni 5 successivi e continui decorrenti dalla data del presente atto;
4. di dare atto che la concessione è subordinata alla corresponsione di canone annuale;
5. di dare atto che l'esercizio della derivazione di acque pubbliche sarà conforme al contenuto degli elaborati progettuali presentati a corredo dell'istanza e avverrà secondo le prescrizioni contenute nel disciplinare allegato al presente atto sotto la lettera A, facente parte integrante e sostanziale; redatto in conformità allo schema approvato con Delibera G.R. n. 194 del 16/03/2016 e sottoscritto dal richiedente;
6. di dare atto che la Regione Toscana resta sollevata da ogni onere e responsabilità in dipendenza dell'attingimento, inclusi gli eventuali danni verso terzi e qualsiasi altro danno si possa verificare, durante l'esercizio della derivazione, alle persone ed alla proprietà pubblica e privata, che saranno in ogni caso posti a carico del Concessionario;
7. di riservarsi la facoltà di modificare sospendere o revocare la presente concessione in qualunque momento, senza che possano avanzarsi pretese di alcun tipo, se ciò si renderà necessario per tutelare il regime dei corsi d'acqua, o a seguito dell'espressione sull'applicabilità del comma 6 dell'art. 16 del D.L. 152/2021;
8. di trasmettere il presente atto alla ditta richiedente e all'Autorità di Distretto, così come previsto dalle Linee guida di cui alla nota della Direzione Difesa del Suolo e Protezione Civile n. 0318318 del 05/06/2024;

Avverso il presente provvedimento è ammesso ricorso nei confronti dell'autorità giudiziaria competente nei termini di legge.

IL DIRIGENTE

Allegati n. 1

A

DISCIPLINARE

93d4dfb7167a6f690c7112b962637ed1dcbae29e5d808f17056999910ec48176



REGIONE TOSCANA

DIREZIONE DIFESA DEL SUOLO E PROTEZIONE CIVILE

SETTORE GENIO CIVILE TOSCANA SUD

Responsabile di settore Renzo RICCIARDI

Incarico: DECR. DIRIG. CENTRO DIREZIONALE n. 10159 del 14-05-2024

Decreto soggetto a verifica di cui all'art. 7 del disciplinare di controllo ai sensi della DGR n. 521/2024

Numero adozione: 7774 - Data adozione: 15/04/2025

Oggetto: Pratica SiDIT n. 9648/2019 (Proc. n. 9564/2024; Cod. loc. n. 1122 O.I.) - Concessione demaniale per due attraversamenti con ponticelli (tip. 5.1) su un fosso privo di denominazione (TS418), situati nel centro abitato di Gaiole in Chianti. Concessionario: Comune di Gaiole in Chianti.

Il presente atto è pubblicato sul BURT ai sensi degli articoli 4, 5, 5 bis e 5 ter della l.r. 23/2007 e sulla banca dati degli atti amministrativi della Giunta regionale ai sensi dell'art.18 della l.r. 23/2007.

Data certificazione e pubblicazione in banca dati ai sensi L.R. 23/2007 e ss.mm.: 16/04/2025

Documento informatico firmato digitalmente ai sensi del testo unico D.P.R. 28 dicembre 2000, n. 445, del D.Lgs. 7 marzo 2005, n. 82 e norme collegate, il quale sostituisce il testo cartaceo e la firma autografa.

Numero interno di proposta: 2025AD008967

IL DIRIGENTE

VISTI gli artt. 93, 95, 97 e 98 del R.D. 523/1904 “Testo unico delle disposizioni di legge intorno alle opere idrauliche delle diverse categorie”;

VISTO l'art. 1, comma 1, della L.R. n. 2/1971, che ha istituito l'imposta regionale sulle concessioni statali per l'occupazione e l'uso dei beni del demanio e del patrimonio indisponibile dello Stato, situati nell'ambito della Regione, attualmente commisurata al 50% del canone di concessione dei beni del demanio idrico e delle relative aree, il cui versamento deve essere effettuato entro il 31 dicembre dell'anno in cui deve essere versato il canone di concessione;

VISTA la Legge 241/1990 e ss.mm.ii., “Nuove norme in materia di procedimento amministrativo e di diritto di accesso ai documenti amministrativi”;

VISTA la L. 37/1994 “Norme per la tutela ambientale delle aree demaniali dei fiumi, torrenti, laghi e altre acque pubbliche”;

VISTO il D.Lgs. n. 112 del 31/03/1998 "Conferimento di funzioni e compiti amministrativi dello Stato alle regioni ed agli enti locali, in attuazione del capo I della legge 15 marzo 1997, n. 59”;

VISTA la L.R. 23 luglio 2009 n. 40 “Norme sul procedimento amministrativo, per la semplificazione e la trasparenza dell'attività amministrativa”;

VISTA la L.R. 79/2012 “Nuova disciplina in materia di consorzi di bonifica. Modifiche alla L.R. 69/2008 e alla L.R. 91/1998. Abrogazione della L.R. 34/1994”;

VISTA la D.C.R.T. n. 57 del 11/06/2013 “Individuazione del reticolo idrografico e di gestione ai sensi dell'articolo 22, comma 1, lettera e), della legge regionale 27 dicembre 2012, n. 79 (Nuova disciplina in materia di consorzi di bonifica. Modifiche alla l.r. 69/2008 e alla l.r. 91/1998. Abrogazione della l.r. 34/1994)”;

VISTA la L.R. 22/2015 “Riordino delle funzioni provinciali e attuazione della legge 7 aprile 2014, n. 56”, che dispone in ordine al trasferimento alla Regione Toscana della gestione del demanio idrico e dell'introito dei relativi proventi;

VISTA la L.R. 30/2015 “Norme per la conservazione e la valorizzazione del patrimonio naturalistico - ambientale regionale. Modifiche alla l.r. 24/1994, alla l.r. 65/1997, alla l.r. 24/2000 ed alla l.r. 10/2010”;

VISTA la L.R. 80/2015 "Norme in materia di difesa del suolo, tutela delle risorse idriche e tutela della costa e degli abitati costieri", ed in particolare l'art. 2, lett. i);

VISTO il Decreto Dirigenziale n. 463 del 12/02/2016 con il quale si approva lo schema del decreto di concessione delle aree demaniali;

VISTO il Decreto del Presidente della Giunta Regionale Toscana n. 60/R del 12/08/2016 “Regolamento in attuazione dell'art. 5 della LR 80/2015, recante disciplina per il rilascio delle concessioni per l'utilizzo del demanio idrico e criteri per la determinazione dei canoni.”, di seguito “Regolamento”;

VISTA la L.R. 77/2016 “Disposizioni urgenti in materia di concessioni del demanio idrico”, che stabilisce particolari modalità e requisiti per regolarizzare le utilizzazioni demaniali prive di atto di

concessione valido al momento del subentro della Regione Toscana nella competenza della gestione amministrativa del demanio idrico;

VISTA la Delibera della Giunta Regionale n. 1138 del 15/11/2016 “Determinazione dei canoni per l’uso demanio idrico – revoca della DGRT n. 813/2016”, con la quale sono stati determinati i canoni di concessione per l’anno 2016;

VISTA la Delibera della Giunta Regionale n. 888 del 07/08/2017 “Determinazione dei canoni per l’uso del Demanio Idrico – revoca della D.G.R.T. n. 1138 del 15/11/2016”, con cui sono stati rideterminati sia i canoni da applicare alle varie tipologie di concessioni per l’utilizzo delle aree demaniali, sia i nuovi importi per quanto concerne gli oneri istruttori oltre alle modalità di pagamento e riscossione;

VISTA la Delibera della Giunta Regionale n. 1414 del 17/12/2018 con la quale si introducono alcune modifiche nell’applicazione dei canoni di specifiche occupazioni demaniali e si confermano, per il resto, i canoni per l’uso del demanio idrico fissati dalla precedente DGRT 888/2017;

VISTA la L.R. 41/2018 “Disposizioni in materia di rischio di alluvioni e di tutela dei corsi d’acqua in attuazione del decreto legislativo 23 febbraio 2010, n. 49 (Attuazione della direttiva 2007/60/CE relativa alla valutazione e alla gestione dei rischi di alluvioni). Modifiche alla l.r. 80/2015 e alla l.r. 65/2014”;

VISTO il Decreto del Presidente della Giunta Regionale 25 luglio 2018, n. 42/R “Regolamento per lo svolgimento delle attività di polizia idraulica, polizia delle acque, e servizio di piena, in attuazione dell’articolo 5 della legge regionale 28 dicembre 2015, n. 80 (Norme in materia di difesa del suolo, tutela delle risorse idriche e tutela della costa e degli abitati costieri)”;

VISTI gli articoli n. 12, c. 1, della L.R. 57/2017, n. 5 della L.R. 74/18 e n. 1 della L.R. 93/2020, che riducono del 100% l’imposta di cui alla L.R. 2/1971 suddetta, rispettivamente nel biennio 2017-2018, nel 2019 e nel 2020;

VISTI gli articoli 2 della L.R. 93/2020 e 7 della L.R. 50/2021, con i quali si dispone la rinuncia all’applicazione dell’aggiornamento sulla base del tasso di inflazione programmato rispettivamente ai canoni di concessione delle annualità 2019, 2020 e 2021;

VISTA la Delibera della Giunta Regionale n. 1219 del 02/11/2022 “Aggiornamento dei canoni e degli indennizzi del demanio idrico al tasso di inflazione programmata per l’annualità 2022, ai sensi dell’articolo 6, comma 2 della L.R. 28 dicembre 2015 n. 80”, con la quale si stabilisce che per l’annualità 2022 l’aggiornamento dei canoni di concessione e degli indennizzi sia fatto al tasso di inflazione del 7,1%;

VISTA la Delibera della Giunta Regionale n. 1555 del 27/12/2022 “Aggiornamento dei canoni per l’uso del demanio idrico ai sensi della l.r. n. 80/2015 e del d.p.g.r. n. 60/R/2016”;

VISTA la deliberazione del Consiglio regionale 23 aprile 2024, n. 25 “Modifiche al reticolo idrografico e di gestione di cui alla legge regionale 27 dicembre 2012, n.79, approvato con deliberazione del Consiglio regionale 11 luglio 2023, n. 55”;

VISTA la Delibera della Giunta Regionale n. 1237 del 04/11/2024 “Aggiornamento dei canoni e degli indennizzi al tasso di inflazione programmata per l’annualità 2024, ai sensi dell’articolo 6, comma 2 della L.R. 28 dicembre 2015 n. 80 (Norme in materia di difesa del suolo, tutela delle risorse idriche e tutela della costa e degli abitati costieri)”;

VISTO il Decreto del Presidente della Giunta Regionale n. 12/R del 12/02/2025 “Disposizioni in materia di rilascio delle concessioni per l'utilizzo del demanio idrico e criteri per la determinazione dei canoni e in materia di utilizzo razionale della risorsa idrica e per la disciplina dei procedimenti di rilascio dei titoli concessori e autorizzatori per l'uso di acqua. Modifiche al d.p.g.r. 60/R/2016 e al d.p.g.r. 61/R/2016” con il quale gli enti pubblici territoriali sono stati inclusi nell'articolo 33, comma 1 del d.p.g.r. 60/R/2016, quali “Soggetti e attività esonerati dal pagamento del canone”;

PRESO ATTO che, con Provvedimento n. 67356 del 18/04/2007, la Provincia di Siena ha rilasciato in favore di Case Classiche in Chianti Società Cooperativa l'autorizzazione per la realizzazione di due attraversamenti con ponticelli su un fosso privo di denominazione (TS418), situati nel centro abitato di Gaiole in Chianti;

VISTA la nota acquisita in atti con prot. 243249 del 29/04/2024, trasmessa dai Commissari Liquidatori di Case Classiche in Chianti Società Cooperativa, con la quale gli stessi dichiarano che la Società non ha più proprietà nel comune di Gaiole in Chianti;

PRESO ATTO degli accertamenti istruttori, agli atti del Settore, in merito sia alla titolarità delle aree asservite dagli attraversamenti che all'impresa Case Classiche in Chianti Società Cooperativa;

VISTE le note acquisite agli atti del Settore con prot. 517542 del 01/10/2024 e prot. n. 206869 del 28/03/2025, con le quali il Comune di Gaiole in Chianti ha richiesto il subentro nel procedimento di regolarizzazione ai sensi della l.r. 77/2016;

VISTA la comunicazione di avvio del procedimento amministrativo, trasmessa al richiedente con prot. n. 523250 del 03/10/2024;

VISTA la nota del Comune di Gaiole in Chianti, prot. n. 161007 del 11/03/2025, con la quale è stato trasmesso l'atto Rep. 187411 del 07/08/2009, con il quale la Case Classiche in Chianti Società Cooperativa ha ceduto a titolo gratuito al Comune di Gaiole in Chianti alcune aree destinate a verde pubblico e strade (ricomprese nel Piano di Lottizzazione approvato dal Consiglio Comunale di Gaiole in Chianti con Deliberazione n. 57 del 27/08/2022) il cui accesso è consentito tramite i due attraversamenti oggetto della presente concessione;

ACCERTATO che il corso d'acqua sopraccitato, riportato nel Reticolo Idrografico e di Gestione del Territorio Toscano di cui alla L.R.T. 79/2012, risulta acqua pubblica ai sensi del DCRT 57/2013 e ss.mm.ii;

CONSIDERATO che:

- la concessione dell'attraversamento è disciplinata dal Capo VII del R.D. 523/1904 e dalla normativa regionale di riferimento;
- ai sensi del regolamento 60/R/2016 la concessione di attraversamento presenta i requisiti per essere rilasciata con le prescrizioni elencate ai paragrafi successivi;

PRESO ATTO che la presente concessione comporta l'occupazione del demanio idrico, individuata nell'elaborato cartografico allegato al presente decreto sotto la lettera “A”, quale parte integrante e sostanziale ;

VERIFICATO che, in ordine al rilascio della concessione in esame, sussistono i presupposti di cui all'art. 1 della L.R. 77/2016 e che pertanto la stessa può essere rilasciata con la procedura di assegnazione diretta di cui all'art. 13 del Regolamento;

CONSIDERATO che sono stati regolarmente versati i corrispettivi richiesti dalla Provincia di Siena ed altresì che sono stati effettuati gli adempimenti richiesti dalla Regione Toscana per regolarizzare, a partire dal 01/01/2016, l'occupazione demaniale suddetta, come previsto dalla L.R. 77/2016;

RITENUTO che, ai sensi dell'art. 24, comma 6 del Regolamento, la concessione possa essere accordata senza il disciplinare, dando atto che il presente decreto contiene gli elementi essenziali e le clausole che regolano il rapporto giuridico tra Amministrazione concedente e concessionario;

DATO ATTO che, ai fini dell'uso previsto, dell'esercizio delle attività, il Concessionario è tenuto a munirsi di tutti i titoli abilitativi, autorizzativi e degli atti di assenso, comunque denominati, previsti dalle leggi vigenti;

CONSIDERATO che, ai sensi dell'art. 5 della L.R. 41/2018, i soggetti concessionari garantiscono l'esercizio provvisorio dell'opera in condizioni di rischio compatibili con la tutela della pubblica incolumità;

DATO ATTO che ai sensi dell'art. 22 del Regolamento, il Concessionario si obbliga a:

- a) assumere la custodia dell'area demaniale in concessione, oltre che delle opere realizzate, mantenendole in buono stato, preservandole dal pericolo di distruzione o danneggiamento, salvaguardandole da intrusioni e manomissioni da parte di soggetti non autorizzati, a propria cura e spese;
- b) consentire l'accesso al personale di vigilanza incaricato dalla Concedente, che potrà in ogni momento effettuare verifiche per accertare lo stato di manutenzione dell'area e impartire l'ordine di effettuare gli interventi eventualmente necessari, ad insindacabile giudizio della Concedente, per garantire il buon regime delle acque; consentire, inoltre, l'accesso al personale del consorzio di bonifica di riferimento per espletare le attività manutentive di competenza;
- c) sollevare fin d'ora la Concedente e il consorzio di bonifica competente da ogni onere e responsabilità per qualsiasi danno derivante alle persone ed alla proprietà pubblica e privata a seguito di inadeguata manutenzione o di inadeguata custodia del bene demaniale in concessione, assumendosi gli oneri del risarcimento;
- d) rispettare le leggi ed i regolamenti ed ordinamenti di polizia urbana e di pubblica sicurezza, nonché la normativa in materia di polizia delle acque contenuta nel R.D. 523/1904 e nel R.D. 1775/1933, tenendo indenne la Regione da ogni conseguenza determinata dalla inosservanza di essi;
- e) non mutare la destinazione del bene in concessione, né apportarvi aggiunte, innovazioni o altro senza la preventiva autorizzazione della Concedente, prendendo atto che tutte le opere addizionali e di miglioria autorizzate resteranno acquisite al demanio senza che il Concessionario possa avere diritto a rimborsi o indennizzi, e che qualora il Concessionario esegua le predette opere senza autorizzazione sarà tenuto alla rimessa in pristino, a propria cura e spese, salvo che la Concedente non ritenga di mantenerle senza alcun onere a proprio carico e sarà tenuto inoltre al risarcimento degli eventuali danni;
- f) assumersi gli oneri di qualsiasi natura gravanti sul bene, ivi compresi gli oneri tributari;
- g) non cedere né sub concedere, neppure parzialmente, il bene oggetto di concessione;
- h) assumere gli oneri di manutenzione ordinaria e straordinaria dei beni e delle aree demaniali interessate, nonché delle opere e degli impianti ivi presenti.

Inoltre il Concessionario:

- si obbliga a porre in essere, a propria cura e spese, tutte le misure necessarie a garantire la stabilità nel tempo dei manufatti, anche in dipendenza del mutevole regime del corso d'acqua, previo ottenimento dell'autorizzazione dell'amministrazione Concedente, dichiarando fin d'ora di non aver nulla a pretendere per qualsiasi danno eventualmente occorso alle opere oggetto di concessione ed agli utilizzatori, per effetto delle piene e dei fenomeni di dinamica fluviale;
- rimane il solo ed unico responsabile agli effetti del risarcimento di tutti i danni che fossero arrecati alla proprietà privata, a cose o persone per effetto di quanto autorizzato/concesso e comunque tenendo indenne la Regione Toscana da qualsiasi responsabilità, anche giudiziale, per eventuali danni, reclami o molestie che potessero derivare dai lavori e dall'uso delle opere, ;
- dovrà provvedere inoltre a ripristinare tempestivamente qualsiasi danno o guasto causato alle opere idrauliche ed al corso d'acqua in generale per effetto del presente atto, in conformità alle prescrizioni che saranno impartite dalla competente autorità idraulica;

- è obbligato, ai sensi dell'art. 2 del R.D. 523/1904, ad eseguire a proprie spese e non appena ricevutane intimazione, tutte quelle varianti e modifiche, compresa anche l'eventuale demolizione delle opere stesse e la messa in pristino dello stato dei luoghi, che, a giudizio insindacabile dell'Autorità idraulica, si rendessero necessarie per garantire il buon regime idraulico o in seguito all'accertamento di effetti dannosi delle opere stesse o per le variate condizioni del corso d'acqua o per ogni altro pubblico interesse che potesse sopravvenire;
- dovrà farsi carico di ogni atto ed onere necessario per procedere all'eventuale occupazione e/o interferenza con i terreni e le proprietà private e/o pubbliche limitrofe;
- dovrà adottare ogni precauzione necessaria affinché l'interferenza dell'opera in alveo con la dinamica fluviale non determini danno o pericolo per la pubblica incolumità e a terzi;
- è responsabile dell'attivazione di procedure idonee a fronteggiare il rischio idraulico in situazioni meteoriche avverse che possono interessare l'area oggetto (codici di allerta del Centro Funzionale Regionale – www.cfr.toscana.it);

DATO ATTO che la presente concessione demaniale, decorrente dal 01/01/2016 ai sensi della L.R. 77/2016, può essere rilasciata per la durata massima di diciannove anni, ai sensi dell'art. 5, comma 2, del Regolamento;

CONSIDERATO che, come espressamente previsto all'art. 23 del Regolamento, alla cessazione della concessione, per decorrenza del termine di durata sopra indicato, rinuncia, revoca o decadenza, la concessione si risolve col conseguente obbligo per il Concessionario di ripristinare, a proprie spese, le aree e i luoghi occupati nel termine assegnato dall'Amministrazione concedente e che in caso contrario si farà luogo all'esecuzione d'ufficio in danno del Concessionario. Il settore competente può, d'ufficio o su istanza del concessionario, valutare l'acquisizione al demanio dei manufatti realizzati dal concessionario medesimo, qualora non derivi alcun onere per la Regione e senza che possa essere riconosciuto alcun compenso o indennizzo a favore del concessionario;

CONSIDERATO che, ai sensi dell'art. 25 del Regolamento, il rinnovo della concessione è ammissibile solo nei casi di cui all'art. 13, comma 1 lettere a), b), c) e g) e che la concessione non è rinnovabile tacitamente alla scadenza. La domanda di rinnovo è presentata, almeno trenta giorni prima della scadenza della concessione, ai sensi e con le modalità di cui all'art. 14. Fino al rilascio della nuova concessione e solo qualora abbia presentato domanda di rinnovo nel termine predetto il richiedente può continuare ad utilizzare l'area con le medesime modalità e condizioni della concessione in scadenza;

VISTE le note di richiesta di adempimenti preliminari al rilascio della concessione, trasmesse con prot. n. 523250 del 03/10/2024 e prot. n. 573129 del 01/11/2024;

CONSIDERATO che il canone demaniale annuo complessivo per la concessione di due attraversamenti con ponti/guadi per pubblica utilità di enti pubblici (tip. 5.1) ammonta:

- per l'anno 2016 all'importo di € 400,00, determinato in base alle tariffe approvate con la D.G.R.T. 1138 del 15/11/2016;
- per le annualità dal 2018 al 2021 all'importo di € 288,00, determinato in base alle tariffe approvate con la D.G.R.T. 888 del 07/08/2017;
- per l'anno 2022 all'importo € 308,45, determinato applicando alla tariffa suddetta la rivalutazione su base ISTAT ai sensi della D.G.R.T. n. 1219 del 02/11/2022;
- per l'anno 2023 e 2024 all'importo € 323,20, determinato in base alle tariffe suddette modificate dalla D.G.R.T. n. 1555/2022, precisando che lo stesso potrà essere aggiornato annualmente dalla Giunta Regionale sulla base del tasso di inflazione programmato per l'anno di riferimento;

CONSIDERATO altresì che il canone demaniale a partire dall'anno 2025 non è dovuto ai sensi dell'art. 33, comma 1, del Regolamento;

TENUTO CONTO che la concessione è rilasciata a titolo oneroso e temporaneo, che sono stati corrisposti gli oneri concessori richiesti dal Settore Politiche Fiscali e Riscossione Tributi fino alla data odierna per l'occupazione demaniale oggetto del presente decreto e che, in ottemperanza agli adempimenti richiesti con la nota sopracitata, il concessionario ha provveduto:

- al versamento dei canoni sulle concessioni del demanio idrico per le annualità dal 2016 al 2024;
- al versamento dell'imposta regionale sulle concessioni del demanio idrico per le annualità 2016, 2021, 2022, 2023 e 2024, stabilita dalla L.R. n. 2/1971 nell'importo del 50% del canone delle rispettive annualità;
- al versamento, ai sensi dell'art. 1, comma 9, della L.R. 77/2016, della maggiorazione del 20% degli importi dovuti per il periodo 2011-2015;

RILEVATO che l'inosservanza delle condizioni e prescrizioni cui è vincolato il presente provvedimento, al pari dell'inosservanza delle norme contenute nel Capo VII del R.D. 523/1904, comporterà denuncia all'Autorità Giudiziaria ai sensi dell'art. 374 della L. 2248/1865, allegato F;

DATO ATTO che il presente decreto è sostanzialmente conforme allo schema approvato con Decreto del Direttore n. 463 del 12/02/2016, all. B;

DATO ATTO che, per quanto non espressamente previsto dal presente provvedimento, si applicano le disposizioni legislative e regolamentari, statali e regionali, vigenti in materia;

DATO ATTO che il Responsabile del procedimento, ai sensi della Legge 241/1990 e ss.mm.ii., è il Dirigente del Settore Genio Civile Toscana Sud;

Tutto ciò premesso e considerato

DECRETA

1. di rilasciare al Comune di Gaiole in Chianti, avente sede legale in Via Ricasoli 5, Gaiole in Chianti (SI), C.F. 80004040525, la concessione demaniale per due attraversamenti con ponticelli (tip. 5.1) su un fosso privo di denominazione (TS418), situati nel centro abitato di Gaiole in Chianti, così come rappresentato nell'elaborato cartografico facente parte integrante e sostanziale del presente decreto (allegato "A");
2. di stabilire che gli effetti della presente concessione decorrono, ai sensi della L.R. 77/2016, dal 01/01/2016 e che la stessa avrà durata di diciannove anni, con scadenza il 31/12/2034;
3. di dare atto che il Concessionario, per effetto del presente provvedimento, risulta soggetto agli obblighi di cui all'art. 22 del Regolamento, alle prescrizioni e alle disposizioni in materia di rinnovo e cessazione della concessione di cui agli articoli 23 e 25 del Regolamento, distintamente evidenziate in narrativa;
4. di dare atto che il presente provvedimento è rilasciato ai soli fini di tutela delle opere idrauliche e del buon regime delle acque pubbliche, giusto l'art. 2 del R.D. 523/1904, e pertanto fa salvi e impregiudicati i diritti di terzi. Il destinatario è tenuto a munirsi di tutti gli ulteriori titoli abilitativi e atti di assenso previsti dalle leggi vigenti;
5. di non procedere alla registrazione fiscale del presente provvedimento, considerato che l'ammontare dell'imposta proporzionale dovuta per l'intera durata della concessione risulta inferiore all'importo di euro 200,00, ai sensi dell'art. 2, parte II della Tariffa del D.P.R. 131/1986. Resta ferma comunque la possibilità da parte del Concessionario, in caso d'uso, di provvedere alla sua registrazione;

6. di disporre che, ai sensi della L.R. 41/2018, il Comune di Gaiole in Chianti garantisca la gestione e l'esercizio delle opere in condizioni di rischio compatibili con la tutela della pubblica incolumità, provvedendo ad attuare le misure di prevenzione volte a gestire le situazioni di rischio in relazione alle attività di cui alla Direttiva del Presidente del Consiglio dei Ministri 27 febbraio 2004 (Indirizzi operativi per la gestione organizzativa e funzionale del sistema di allertamento nazionale e regionale per il rischio idrogeologico ed idraulico ai fini di protezione civile):
7. di trasmettere telematicamente il presente provvedimento al Concessionario.

Avverso il presente provvedimento è ammesso ricorso all'Autorità Giudiziaria competente nei termini di legge.

Il Dirigente

Allegati n. 1

A

Cartografia

b3b355a2907c40b4b9f80f69d23fe141ee4f144a49d78eac2373ef314e909ef7

Allegato "A"

Pratica SiDIT n. 9648/2019 (Proc. n. 9564/2024; Cod. loc. n. 1122 O.I.) – Concessione demaniale per due attraversamenti con ponticelli (tip. 5.1) su un fosso privo di denominazione (TS418), situati nel centro abitato di Gaiole in Chianti. Concessionario: Comune di Gaiole in Chianti.



**REGIONE TOSCANA**

DIREZIONE DIFESA DEL SUOLO E PROTEZIONE CIVILE

SETTORE GENIO CIVILE TOSCANA SUD

Responsabile di settore Renzo RICCIARDI

Incarico: DECR. DIRIG. CENTRO DIREZIONALE n. 10159 del 14-05-2024

Decreto soggetto a verifica di cui all'art. 7 del disciplinare di controllo ai sensi della DGR n. 521/2024

Numero adozione: 7775 - Data adozione: 15/04/2025

Oggetto: Pratica SiDIT n. 8306/2024 (Proc. n. 11562/2024) - Concessione demaniale per un attraversamento con condotta idrica (tip. 11) staffata al ponte sul fosso Rigazzi (TS34849), in località Ribolla - C. Diaccialone nel comune di Roccastrada (GR). Concessionario: Acquedotto del Fiora S.p.A.

Il presente atto è pubblicato sul BURT ai sensi degli articoli 4, 5, 5 bis e 5 ter della l.r. 23/2007 e sulla banca dati degli atti amministrativi della Giunta regionale ai sensi dell'art.18 della l.r. 23/2007.

Data certificazione e pubblicazione in banca dati ai sensi L.R. 23/2007 e ss.mm.: 16/04/2025

Documento informatico firmato digitalmente ai sensi del testo unico D.P.R. 28 dicembre 2000, n. 445, del D.Lgs. 7 marzo 2005, n. 82 e norme collegate, il quale sostituisce il testo cartaceo e la firma autografa.

Numero interno di proposta: 2025AD008986

IL DIRIGENTE

VISTI gli artt. 93, 95, 97 e 98 del R.D. 523/1904 “Testo unico delle disposizioni di legge intorno alle opere idrauliche delle diverse categorie”;

VISTO l’art. 1, comma 1, della L.R. 2/1971, che ha istituito l’imposta regionale sulle concessioni statali per l’occupazione e l’uso dei beni del demanio e del patrimonio indisponibile dello Stato, situati nell’ambito della Regione, attualmente commisurata al 50% del canone di concessione dei beni del demanio idrico e delle relative aree, il cui versamento deve essere effettuato entro il 31 dicembre dell’anno in cui deve essere versato il canone di concessione;

VISTA la Legge 241/1990 e ss.mm.ii., “Nuove norme in materia di procedimento amministrativo e di diritto di accesso ai documenti amministrativi”;

VISTA la L. 37/1994 “Norme per la tutela ambientale delle aree demaniali dei fiumi, torrenti, laghi e altre acque pubbliche”;

VISTO il D.Lgs. n. 112 del 31/03/1998 “Conferimento di funzioni e compiti amministrativi dello Stato alle regioni ed agli enti locali, in attuazione del capo I della legge 15 marzo 1997, n. 59”;

VISTA la L.R. 23 luglio 2009 n. 40 “Norme sul procedimento amministrativo, per la semplificazione e la trasparenza dell’attività amministrativa”;

VISTA la L.R. 79/2012 “Nuova disciplina in materia di consorzi di bonifica. Modifiche alla L.R. 69/2008 e alla L.R. 91/1998. Abrogazione della L.R. 34/1994”;

VISTA la D.C.R.T. n. 57 del 11/06/2013 “Individuazione del reticolo idrografico e di gestione ai sensi dell’articolo 22, comma 1, lettera e), della legge regionale 27 dicembre 2012, n. 79 (Nuova disciplina in materia di consorzi di bonifica. Modifiche alla l.r. 69/2008 e alla l.r. 91/1998. Abrogazione della l.r. 34/1994)”;

VISTA la L.R. 22/2015 “Riordino delle funzioni provinciali e attuazione della legge 7 aprile 2014, n. 56” che dispone in ordine al trasferimento alla Regione Toscana della gestione del demanio idrico e dell’introito dei relativi proventi;

VISTA la L.R. 30/2015 “Norme per la conservazione e la valorizzazione del patrimonio naturalistico - ambientale regionale. Modifiche alla l.r. 24/1994, alla l.r. 65/1997, alla l.r. 24/2000 ed alla l.r. 10/2010”;

VISTA la L.R. 80/2015 “Norme in materia di difesa del suolo, tutela delle risorse idriche e tutela della costa e degli abitati costieri”, ed in particolare l’art. 2, lett. i);

VISTO il Decreto Dirigenziale n. 463 del 12/02/2016 con il quale si approva lo schema del decreto di concessione delle aree demaniali;

VISTO il Decreto del Presidente della Giunta Regionale Toscana n. 60/R del 12/08/2016 “Regolamento in attuazione dell’art. 5 della LR 80/2015, recante disciplina per il rilascio delle concessioni per l’utilizzo del demanio idrico e criteri per la determinazione dei canoni”, d’ora in avanti “Regolamento”;

VISTA la D.G.R.T. n. 888 del 07/08/2017 e ss.mm.ii., avente ad oggetto “Determinazione dei canoni per l’uso del Demanio Idrico – revoca della D.G.R.T. n.1138 del 15/11/2016” con cui sono stati rideterminati sia i canoni da applicare alla varie tipologie di concessioni per l’utilizzo delle

aree demaniali, sia i nuovi importi per quanto concerne gli oneri istruttori oltre alle modalità di pagamento e riscossione;

VISTA la Delibera della Giunta Regionale n. 1414 del 17/12/2018, con la quale si introducono alcune modifiche nell'applicazione dei canoni di specifiche occupazioni demaniali e si confermano per il resto, i canoni per l'uso del demanio idrico fissati dalla precedente D.G.R.T. 888/2017;

VISTA la L.R. 41/2018 "Disposizioni in materia di rischio di alluvioni e di tutela dei corsi d'acqua in attuazione del decreto legislativo 23 febbraio 2010, n. 49 (Attuazione della direttiva 2007/60/CE relativa alla valutazione e alla gestione dei rischi di alluvioni). Modifiche alla l.r. 80/2015 e alla l.r. 65/2014";

VISTO il Decreto del Presidente della Giunta Regionale 25 luglio 2018, n. 42/R "Regolamento per lo svolgimento delle attività di polizia idraulica, polizia delle acque, e servizio di piena, in attuazione dell'articolo 5 della legge regionale 28 dicembre 2015, n. 80 (Norme in materia di difesa del suolo, tutela delle risorse idriche e tutela della costa e degli abitati costieri)";

VISTA la L.R. 50/2021 "Disposizioni urgenti in materia di occupazioni del demanio idrico dei gestori del servizio idrico integrato";

VISTA la Delibera della Giunta Regionale n. 1219 del 02/11/2022 "Aggiornamento dei canoni e degli indennizzi del demanio idrico al tasso di inflazione programmata per l'annualità 2022, ai sensi dell'articolo 6, comma 2 della L.R. 28 dicembre 2015 n. 80";

VISTA la Delibera della Giunta Regionale n. 1555 del 27/12/2022 "Aggiornamento dei canoni per l'uso del demanio idrico ai sensi della l.r. n. 80/2015 e del d.p.g.r. n. 60/R/2016";

VISTA la deliberazione del Consiglio regionale 23 aprile 2024, n. 25 "Modifiche al reticolo idrografico e di gestione di cui alla legge regionale 27 dicembre 2012, n.79, approvato con deliberazione del Consiglio regionale 11 luglio 2023, n. 55";

VISTA la Delibera della Giunta Regionale n. 1237 del 04/11/2024 "Aggiornamento dei canoni e degli indennizzi al tasso di inflazione programmata per l'annualità 2024, ai sensi dell'articolo 6, comma 2 della L.R. 28 dicembre 2015 n. 80 (Norme in materia di difesa del suolo, tutela delle risorse idriche e tutela della costa e degli abitati costieri)";

VISTA la L.R. 3/2025 "Ulteriori disposizioni urgenti in materia di occupazioni del demanio idrico da parte dei gestori del servizio idrico integrato e in materia di canoni di concessioni di grandi derivazioni idroelettriche. Modifiche alla l.r. 50/2021, alla l.r. 57/2017, alla l.r. 77/2016 e alla l.r. 80/2015";

VISTA la richiesta di concessione presentata da Acquedotto del Fiora S.p.A., acquisita agli atti di questo Settore con prot. n. 646411 del 12/12/2024, con la quale è stata trasmessa in allegato la documentazione progettuale costituita dai seguenti elaborati:

- Relazione tecnica ;
- Planimetrie ubicative;
- Piante, Sezioni;
- Documentazione fotografica;
- Vari particolari esecutivi;

VISTA la comunicazione di avvio del procedimento amministrativo, trasmessa al richiedente con prot. n. 105290 del 13/12/2024;

VISTA la comunicazione integrativa, acquisita agli atti con prot. n. 0062817 del 30/01/2025, nella quale si chiede di ricondurre il procedimento di concessione alle disposizioni dettate dalla L.R. 3/2025;

PRESO ATTO che il progetto, redatto dal tecnico incaricato dal richiedente, prevede la sostituzione di una condotta di distribuzione idrica esistente, con l'attraversamento del Fosso Rigazzi (TS34849) mediante lo staffaggio della tubazione alla spalletta dell'impalcato del ponte esistente, in località Ribolla - C. Diaccialone nel comune di Roccastrada (GR), come da elaborati tecnici allegati all'istanza;

ACCERTATO che il corso d'acqua sopraindicato, riportato nel Reticolo Idrografico e di Gestione del Territorio Toscano di cui alla L.R.T. 79/2012 (C.T.R. tav. n. 319010), risulta acqua pubblica ai sensi del DCRT 57/2013 e ss.mm.ii.;

VERIFICATO che le opere oggetto di concessione non sono comprese negli elenchi di cui alle tabelle B e C della L.R. 50/2021;

RICHIAMATO il contributo istruttorio trasmesso a questo Settore dal Consorzio di Bonifica 6 Toscana Sud, acquisito agli atti con prot. n. 5885 del 07/01/2025, nel quale non vengono rilevati motivi ostativi ai fini della manutenzione del corso d'acqua;

PRESO ATTO che la concessione richiesta comporta l'utilizzo del demanio idrico;

CONSIDERATO che:

- il progetto delle opere da realizzare presenta i requisiti per essere autorizzato con le prescrizioni di seguito riportate;
- la realizzazione dei lavori è disciplinata dal Capo VII del R.D. 523/1904 e dalla normativa regionale di riferimento;

VERIFICATO che per il rilascio della concessione che regolarizza l'utilizzazione del demanio idrico sopraindicata sussistono i presupposti di cui al comma 7 dell'art. 4, della L.R. 50/2021, così come modificato dal comma 5 dell'art. 1 della L.R. 3/2025 che, nel caso di occupazioni di aree demaniali senza titolo accertate su segnalazione del gestore, successivamente alla stipula degli accordi, prevede il pagamento di un indennizzo, per ciascun anno di occupazione senza titolo, pari all'importo del canone determinato ai sensi dell'articolo 35;

DATO ATTO che nell'elaborato cartografico allegato al presente decreto sotto la lettera "A", quale parte integrante e sostanziale, viene individuato l'attraversamento oggetto della presente concessione;

CONSIDERATO che la concessione di cui trattasi è rilasciata senza procedura di assegnazione in concorrenza, in quanto rientra in uno dei casi previsti dall'art. 13 del Regolamento;

RITENUTO che, ai sensi dell'art. 24, comma 6 del Regolamento, la concessione possa essere accordata senza il disciplinare, dando atto che il presente decreto contiene gli elementi essenziali e le clausole che regolano il rapporto giuridico tra amministrazione concedente e concessionario;

VISTA la nota di richiesta di adempimenti preliminari al rilascio della concessione, trasmessa al richiedente con prot. n. 0120470 del 20/02/2025;

DATO ATTO che, ai fini dell'uso previsto, dell'esercizio delle attività, il Concessionario è tenuto a munirsi di tutti i titoli abilitativi, autorizzativi e degli atti di assenso, comunque denominati, previsti dalle leggi vigenti;

DATO ATTO che ai sensi dell'art. 22 del Regolamento, il Concessionario si obbliga a:

- a) assumere la custodia dell'area demaniale in concessione, oltre che delle opere realizzate, mantenendole in buono stato, preservandole dal pericolo di distruzione o danneggiamento, salvaguardandole da intrusioni e manomissioni da parte di soggetti non autorizzati, a propria cura e spese;
- b) consentire l'accesso al personale di vigilanza incaricato dalla Concedente, che potrà in ogni momento effettuare verifiche per accertare lo stato di manutenzione dell'area e impartire l'ordine di effettuare gli interventi eventualmente necessari, ad insindacabile giudizio della stessa, per garantire il buon regime delle acque consentire, inoltre, l'accesso al personale del consorzio di bonifica di riferimento per espletare le attività manutentive di competenza;
- c) sollevare fin d'ora la Concedente e il consorzio di bonifica competente da ogni onere e responsabilità per qualsiasi danno derivante alle persone ed alla proprietà pubblica e privata a seguito di inadeguata manutenzione o di inadeguata custodia del bene demaniale in concessione, assumendosi gli oneri del risarcimento;
- d) rispettare le leggi ed i regolamenti ed ordinamenti di polizia urbana e di pubblica sicurezza, nonché la normativa in materia di polizia delle acque contenuta nel R.D. 523/1904 e nel R.D. 1775/1933, tenendo indenne la Regione da ogni conseguenza determinata dalla inosservanza di essi;
- e) non mutare la destinazione del bene in concessione, né apportarvi aggiunte, innovazioni o altro senza la preventiva autorizzazione della Concedente, prendendo atto che tutte le opere addizionali e di miglioria autorizzate resteranno acquisite al demanio senza che il Concessionario possa avere diritto a rimborsi o indennizzi, e che qualora il Concessionario esegua le predette opere senza autorizzazione sarà tenuto alla rimessa in pristino, a propria cura e spese, salvo che la Concedente non ritenga di mantenerle senza alcun onere a proprio carico; sarà tenuto inoltre al risarcimento degli eventuali danni;
- f) assumersi gli oneri di qualsiasi natura gravanti sul bene, ivi compresi gli oneri tributari;
- g) non cedere né sub concedere, neppure parzialmente, il bene oggetto di concessione;
- h) assumere gli oneri di manutenzione ordinaria e straordinaria dei beni e delle aree demaniali interessate, nonché delle opere e degli impianti ivi presenti.

Inoltre il Concessionario:

- si obbliga a porre in essere, a propria cura e spese, tutte le misure necessarie a garantire la stabilità nel tempo dei manufatti, anche in dipendenza del mutevole regime del corso d'acqua, previo ottenimento dell'autorizzazione dell'amministrazione Concedente, dichiarando fin d'ora di non aver nulla a pretendere per qualsiasi danno eventualmente occorso alle opere oggetto di concessione ed agli utilizzatori, per effetto delle piene e dei fenomeni di dinamica fluviale;
- rimane il solo ed unico responsabile agli effetti del risarcimento di tutti i danni che fossero arrecati alla proprietà privata, a cose o persone per effetto di quanto autorizzato/concesso e comunque tenendo indenne la Regione Toscana da qualsiasi responsabilità, anche giudiziale, per eventuali danni, reclami o molestie che potessero derivare dai lavori e dall'uso delle opere e/o dell'area;
- dovrà provvedere inoltre a ripristinare tempestivamente qualsiasi danno o guasto causato alle opere idrauliche ed al corso d'acqua in generale per effetto del presente atto, in conformità alle prescrizioni che saranno impartite dalla competente Autorità idraulica;
- è obbligato, ai sensi dell'art. 2 del R.D. 523/1904, ad eseguire a proprie spese e non appena ricevute intimazione, tutte quelle varianti e modifiche, compresa anche l'eventuale demolizione delle opere stesse e la messa in pristino dello stato dei luoghi, che, a giudizio insindacabile dell'Autorità idraulica, si rendessero necessarie per garantire il buon regime idraulico o in seguito all'accertamento di effetti dannosi delle opere stesse o per le variate condizioni del corso d'acqua o per ogni altro pubblico interesse che potesse sopravvenire;
- dovrà farsi carico di ogni atto ed onere necessario per procedere all'eventuale occupazione e/o interferenza con i terreni e le proprietà private e/o pubbliche limitrofe;

DATO ATTO che nella realizzazione delle opere dovranno essere osservate le prescrizioni tecniche e generali, che vengono di seguito specificate:

PRESCRIZIONI TECNICHE:

- durante l'esecuzione dei lavori non dovrà essere mai impedito o ostacolato il regolare deflusso delle acque né essere mai ridotta l'efficienza idraulica delle opere di difesa presenti nel tratto del corso d'acqua interessato dai lavori;
- durante l'esecuzione dei lavori dovranno essere messi in atto tutti gli accorgimenti e le precauzioni necessarie affinché l'interferenza con la dinamica fluviale non determini aggravio di rischio idraulico ed in generale pericolo per l'incolumità delle persone e danni ai beni pubblici e privati;
- tutte le opere provvisorie occorrenti per l'esecuzione dei lavori dovranno ingombrare il meno possibile l'alveo del corso d'acqua ed in ogni caso dovranno essere rimosse a lavori ultimati e comunque prima del sopraggiungere delle piene;
- tutti i lavori dovranno essere eseguiti a perfetta regola d'arte secondo le normative, le specifiche e le linee guida esistenti per i materiali da costruzione e le modalità realizzative. Le opere finite dovranno risultare conformi ai disegni allegati all'istanza;
- al termine di ogni giornata lavorativa eventuali materiali di risulta, detriti ed opere provvisorie, dovranno essere allontanati dal cantiere che interessa le pertinenze fluviali;
- i lavori che in qualsiasi modo interesseranno l'alveo del corso d'acqua dovranno essere eseguiti in condizioni meteorologiche favorevoli, mentre in condizioni di mete avverse, in particolare con codice di allerta del Centro Funzionale Regionale (www.cfr.toscana.it), dovranno essere interrotti per tutta la durata dell'avviso;
- i lavori dovranno essere svolti in conformità alle disposizioni per la salvaguardia dell'ittiofauna contenute nel Piano Ittico Provinciale e dovranno essere adottati tutti gli accorgimenti necessari al fine di evitare intorbidamenti che possano arrecare danno alla fauna ittica;
- prescrizioni su eventuali interventi di taglio di alberature:
 - gli interventi siano effettuati nel rispetto del R.D. 523/1904, con particolare riferimento all'art. 96 lett. "c";
 - siano richiesti eventuali pareri/nulla osta a altri Organi competenti in materia ambientale e di taglio vegetazione e ne siano rispettate le eventuali prescrizioni riportate;
 - si prenda espressamente atto di quanto riportato nella seguente normativa vigente:
 - Delibera della Giunta Regionale della Toscana n. 1315 del 28/10/2019 "Direttive regionali per la manutenzione dei corsi d'acqua e per la protezione e conservazione dell'ecosistema toscano";
 - L.R. 39/2000 "Legge forestale della Toscana" e ss.mm.ii.;
 - L.R. 30/2015 "Norme per la conservazione e la valorizzazione del patrimonio naturalistico-ambientale regionale. Modifiche alla l.r. 24/1994, alla l.r. 65/1997, alla l.r. 24/2000 ed alla l.r. 10/2010";
 - D.P.G.R. 48/R/2003 "Regolamento Forestale";
- al termine dei lavori dovrà essere ripristinato lo stato dei luoghi interessato dal cantiere e da occupazioni temporanee, comprensivo di tutte quelle aree che hanno visto il passaggio dei mezzi sia lungo le rive degli alvei che sulle viabilità di accesso;
- il Concessionario deve intervenire anche successivamente al completamento delle opere qualora, per effetto di assestamento, di dilavamento e/o erosione, si manifestassero avvallamenti, cedimenti e fessurazioni nell'area interessata dall'intervento;
- in caso di terreno bagnato è vietato il transito ai mezzi pesanti su argini, sponde e relative pertinenze;
- la condotta posta in fregio alla spalletta del ponte dovrà essere posizionata opportunamente al di sopra dell'intradosso dell'impalcato del ponte stesso, in modo tale da lasciare libera la luce al fine di non ostacolare il normale deflusso delle acque;
- dovrà essere adottata ogni precauzione necessaria affinché le opere realizzate non determinino interferenza con la dinamica fluviale; in particolare, dovrà essere posta attenzione alla periodica verifica della staffatura, al fine di garantirne la stabilità ed escludere fenomeni di distacco.

PRESCRIZIONI GENERALI:

- la presente autorizzazione riguarda esclusivamente l'esecuzione delle opere indicate in premessa, per cui ogni variazione od ogni ulteriore opera o attività non indicata negli elaborati progettuali

inoltrati, od altro comunque non previsto, dovrà essere sottoposto ad ulteriore esame di questo Settore per la nuova eventuale autorizzazione prima della loro esecuzione;

- la presente autorizzazione ha validità di tre anni dalla data del rilascio, pena la decadenza del presente atto senza necessità di ulteriori comunicazioni da parte dello scrivente ufficio; la stessa può essere rinnovata una sola volta, per un periodo massimo di tre anni, su richiesta dell'interessato da presentare almeno trenta giorni prima della scadenza;
- le opere saranno eseguite a totale cura e spese del richiedente;
- il richiedente deve comunicare tempestivamente a questo Genio Civile e al Consorzio di Bonifica 6 Toscana Sud la data di inizio dei lavori e il nominativo del tecnico responsabile dei lavori / direzione lavori, con relativo recapito telefonico e postale e la ditta esecutrice; inoltre entro 60 giorni dal termine dei lavori dovrà provvedere a comunicarne la data e trasmettere contestualmente anche l'attestazione dalla quale risulti che le opere o gli interventi siano stati realizzati ed ultimati in conformità al progetto ed eventuali varianti autorizzate e nel rispetto delle condizioni espresse nel presente provvedimento autorizzativo;

DATO ATTO che la concessione demaniale, decorrente dalla data di adozione del presente decreto, può essere rilasciata per la durata massima di diciannove anni, ai sensi dell'art. 5, comma 2, del Regolamento;

CONSIDERATO che, come espressamente previsto all'art. 23 del Regolamento, alla cessazione della concessione, per decorrenza del termine di durata sopra indicato, rinuncia, revoca o decadenza, la concessione si risolve col conseguente obbligo per il Concessionario di ripristinare, a proprie spese, le aree e i luoghi occupati nel termine assegnato dall'Amministrazione concedente e che in caso contrario si farà luogo all'esecuzione d'ufficio in danno del Concessionario, salvo valutare, d'ufficio o su istanza del concessionario, l'acquisizione al demanio dei manufatti realizzati dal concessionario medesimo, qualora non derivi alcun onere per la Regione e senza che possa essere riconosciuto alcun compenso o indennizzo a favore del concessionario;

CONSIDERATO che, ai sensi dell'art. 25 del Regolamento, il rinnovo della concessione è ammissibile solo nei casi di cui all'art. 13, comma 1 lettere a), b), c) e g) e la concessione non è rinnovabile tacitamente alla scadenza, la domanda di rinnovo deve essere presentata, almeno trenta giorni prima della scadenza della concessione, ai sensi e con le modalità di cui all'art. 14 e fino al rilascio della nuova concessione e solo qualora abbia presentato domanda di rinnovo nel termine predetto il richiedente può continuare ad utilizzare l'area con le medesime modalità e condizioni della concessione in scadenza previo pagamento di un corrispettivo commisurato al canone, salvo conguaglio al rilascio della concessione;

CONSIDERATO che il canone demaniale annuale per un attraversamento staffato a struttura esistente (tip. 11) ammonta ad € 271,49, determinato in base alle tariffe approvate dalla Giunta con la D.G.R.T. n. 888/2017 e ss.mm.ii. e ridotto del 20% per effetto della richiesta del concessionario ai sensi dell'art. 29, comma 5, del Regolamento, precisando che il canone predetto potrà essere aggiornato annualmente dalla giunta regionale sulla base del tasso di inflazione programmato per l'anno di riferimento;

CONSIDERATO che il canone dovrà essere corrisposto anche se il concessionario non possa o non voglia fare uso in tutto o in parte della concessione e che in caso di rinuncia il pagamento del canone è dovuto per tutta l'annualità in cui l'istanza è stata presentata;

RITENUTO di commisurare a una annualità del canone il deposito cauzionale di cui all'art. 31 del Regolamento, versato dal concessionario a garanzia del regolare pagamento del canone e/o a titolo di rimborso delle spese eventualmente sostenute da questa Amministrazione e da reintegrare fino alla suddetta misura nel caso di prelievi parziali di somme, nel corso della concessione;

TENUTO CONTO che la concessione è rilasciata a titolo oneroso e temporaneo e che il soggetto richiedente, in ottemperanza agli adempimenti preliminari richiesti con la nota sopracitata:

- ha provveduto al versamento dell'indennizzo per l'occupazione senza titolo per il quinquennio antecedente la data del rilascio della concessione per l'importo di € 1.357,45;
- ha provveduto al versamento dell'importo di € 226,24, corrispondente a 10/12-esimi del canone 2025;
- ha provveduto al versamento dell'imposta sulle concessioni demaniali per l'anno 2025, pari ad € 113,12;
- ha provveduto al versamento di un deposito cauzionale pari ad una annualità del canone;
- ha assolto agli obblighi relativi all'imposta di bollo di € 16,00 ai sensi del D.P.R. 642/1972, come da documentazione conservata agli atti;

RILEVATO che l'inosservanza delle condizioni e prescrizioni cui è vincolato il presente provvedimento, al pari dell'inosservanza delle norme contenute nel Capo VII del R.D. 523/1904, comporterà denuncia all'Autorità Giudiziaria ai sensi dell'art. 374 della L. 2248/1865, allegato F;

DATO ATTO che il presente decreto è sostanzialmente conforme allo schema approvato con Decreto del Direttore n. 463 del 12/02/2016, all. B;

DATO ATTO che, per quanto non espressamente previsto dal presente provvedimento, si applicano le disposizioni legislative e regolamentari, statali e regionali, vigenti in materia;

DATO ATTO che il Responsabile del procedimento, ai sensi della Legge 241/1990 e ss.mm.ii., è il Dirigente del Settore Genio Civile Toscana Sud;

Tutto ciò premesso e considerato

DECRETA

- 1) di rilasciare a Acquedotto del Fiora S.p.A., con sede legale in Grosseto, via Gaetano Mameli 10, C.F. e P. IVA 00304790538, la concessione demaniale per un attraversamento con condotta idrica (tip. 11) staffata al ponte sul fosso Rigazzi (TS34849), in località Ribolla - C. Diaccialone nel comune di Roccastrada (GR), così come rappresentato nell'elaborato cartografico facente parte integrante e sostanziale del presente decreto (allegato "A");
- 2) di dare atto che gli effetti della concessione decorrono dalla data del presente decreto e che la stessa avrà scadenza in data 31/03/2044, secondo le disposizioni e le clausole espresse in precedenza;
- 3) di autorizzare ai soli fini idraulici, ai sensi e per gli effetti dell'art. 2, comma 1, lettera i) e lettera n) della L.R. 80/2015 e degli artt. 93, 95, 97 e 98 del R.D. 523/1904, l'esecuzione delle opere suddette, così come sopra descritto e rappresentato negli elaborati indicati in premessa e agli atti del Settore;
- 4) di dare atto che l'autorizzazione ad eseguire i lavori di cui alla presente concessione ha validità di tre anni dalla data del rilascio, pena la decadenza del presente decreto senza necessità di ulteriori comunicazioni da parte dello scrivente ufficio;
- 5) di dare atto che il Concessionario, per effetto del presente provvedimento, risulta soggetto agli obblighi di cui all'art. 22 del Regolamento, alle prescrizioni generali e tecniche, nonché alle disposizioni in materia di rinnovo e cessazione della concessione di cui agli articoli 23 e 25 del Regolamento, distintamente evidenziate in narrativa;

- 6) di dare atto che il presente provvedimento è rilasciato ai soli fini di tutela delle opere idrauliche e del buon regime delle acque pubbliche, giusto l'art. 2 del R.D. 523/1904, e pertanto fa salvi e impregiudicati i diritti di terzi. Il destinatario è tenuto a munirsi di tutti gli ulteriori titoli abilitativi e atti di assenso previsti dalle leggi vigenti;
- 7) di dare atto che il richiedente è a conoscenza che, ferme restando le vigenti disposizioni urbanistiche del Comune interessato, in assenza della presente concessione non possono iniziare i lavori;
- 8) di non procedere alla registrazione fiscale del presente provvedimento, considerato che l'ammontare dell'imposta proporzionale dovuta per l'intera durata della concessione risulta inferiore all'importo di euro 200,00, ai sensi dell'art. 2, parte II della Tariffa del D.P.R. 131/1986. Resta ferma comunque la possibilità da parte del Concessionario, in caso d'uso, di provvedere alla sua registrazione;
- 9) di trasmettere telematicamente il presente provvedimento al Concessionario.

Avverso il presente provvedimento è ammesso ricorso all'Autorità Giudiziaria competente nei termini di legge.

Il Dirigente

Allegati n. 1

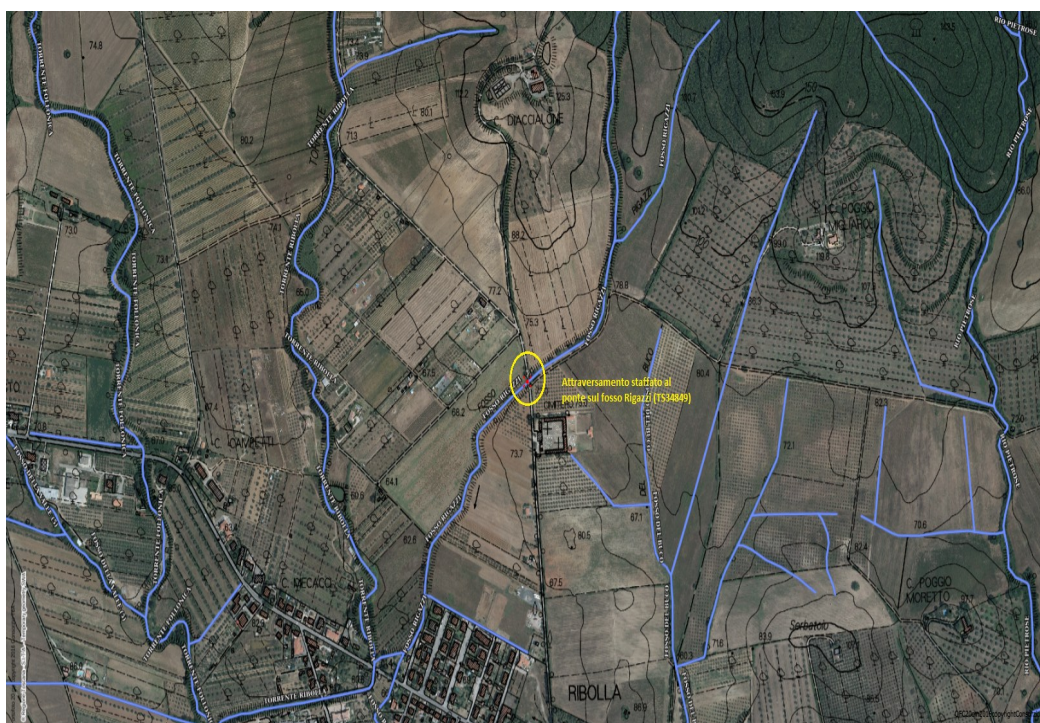
A

Cartografia

ab0d97009e7191d85a8fa1b786d3f1e036a5350391f1cf114395dbbdaa76cff6

Allegato "A"

Pratica SiDIT n. 8306/2024 (Proc. n. 11562/2024) – Concessione demaniale per un attraversamento con condotta idrica (tip. 11) staffata al ponte sul fosso Rigazzi (TS34849), in località Ribolla - C. Diaccialone nel comune di Roccastrada (GR). Concessionario: Acquedotto del Fiora S.p.A.





REGIONE TOSCANA

DIREZIONE DIFESA DEL SUOLO E PROTEZIONE CIVILE

SETTORE GENIO CIVILE TOSCANA SUD

Responsabile di settore Renzo RICCIARDI

Incarico: DECR. DIRIG. CENTRO DIREZIONALE n. 10159 del 14-05-2024

Decreto soggetto a verifica di cui all'art. 7 del disciplinare di controllo ai sensi della DGR n. 521/2024

Numero adozione: 7777 - Data adozione: 15/04/2025

Oggetto: Pratica SiDIT n. 304/2025 - Proc. n. 562/2025; Cod. loc. n. 2640 O.I. - Concessione demaniale per uno scarico di acque (tip. 6.1) nel Fosso dei Piaggioni (TS22093), in Loc. Podere Spezzieri nel Comune di Montalcino (SI). Concessionario: Castiglion del Bosco Hotel S.R.L.

Il presente atto è pubblicato sul BURT ai sensi degli articoli 4, 5, 5 bis e 5 ter della l.r. 23/2007 e sulla banca dati degli atti amministrativi della Giunta regionale ai sensi dell'art.18 della l.r. 23/2007.

Data certificazione e pubblicazione in banca dati ai sensi L.R. 23/2007 e ss.mm.: 16/04/2025

Documento informatico firmato digitalmente ai sensi del testo unico D.P.R. 28 dicembre 2000, n. 445, del D.Lgs. 7 marzo 2005, n. 82 e norme collegate, il quale sostituisce il testo cartaceo e la firma autografa.

Numero interno di proposta: 2025AD009019

IL DIRIGENTE

VISTI gli artt. 93, 95, 97 e 98 del R.D. 523/1904 “Testo unico delle disposizioni di legge intorno alle opere idrauliche delle diverse categorie”;

VISTO l'art. 1, comma 1, della L.R. n. 2/1971, che ha istituito l'imposta regionale sulle concessioni statali per l'occupazione e l'uso dei beni del demanio e del patrimonio indisponibile dello Stato, situati nell'ambito della Regione, attualmente commisurata al 50% del canone di concessione dei beni del demanio idrico e delle relative aree, il cui versamento deve essere effettuato entro il 31 dicembre dell'anno in cui deve essere versato il canone di concessione;

VISTA la Legge 241/1990 e ss.mm.ii., “Nuove norme in materia di procedimento amministrativo e di diritto di accesso ai documenti amministrativi”;

VISTA la L. 37/1994 “Norme per la tutela ambientale delle aree demaniali dei fiumi, torrenti, laghi e altre acque pubbliche”;

VISTO il D.Lgs. n. 112 del 31/03/1998 "Conferimento di funzioni e compiti amministrativi dello Stato alle regioni ed agli enti locali, in attuazione del capo I della legge 15 marzo 1997, n. 59”;

VISTA la L.R. 23 luglio 2009 n. 40 “Norme sul procedimento amministrativo, per la semplificazione e la trasparenza dell'attività amministrativa”;

VISTA la L.R. 79/2012 “Nuova disciplina in materia di consorzi di bonifica. Modifiche alla L.R. 69/2008 e alla L.R. 91/1998. Abrogazione della L.R. 34/1994”;

VISTA la D.C.R.T. n. 57 del 11/06/2013 “Individuazione del reticolo idrografico e di gestione ai sensi dell'articolo 22, comma 1, lettera e), della legge regionale 27 dicembre 2012, n. 79 (Nuova disciplina in materia di consorzi di bonifica. Modifiche alla l.r. 69/2008 e alla l.r. 91/1998. Abrogazione della l.r. 34/1994)”;

VISTA la L.R. 22/2015 “Riordino delle funzioni provinciali e attuazione della legge 7 aprile 2014, n. 56” che dispone in ordine al trasferimento alla Regione Toscana della gestione del demanio idrico e dell'introito dei relativi proventi;

VISTA la L.R. 30/2015 “Norme per la conservazione e la valorizzazione del patrimonio naturalistico - ambientale regionale. Modifiche alla l.r. 24/1994, alla l.r. 65/1997, alla l.r. 24/2000 ed alla l.r. 10/2010”;

VISTA la L.R. 80/2015 "Norme in materia di difesa del suolo, tutela delle risorse idriche e tutela della costa e degli abitati costieri", ed in particolare l'art. 2, lett. i);

VISTO il Decreto Dirigenziale n. 463 del 12/02/2016, con il quale si approva lo schema del decreto di concessione delle aree demaniali;

VISTO il Decreto del Presidente della Giunta Regionale Toscana n. 60/R del 12/08/2016 “Regolamento in attuazione dell'art. 5 della LR 80/2015, recante disciplina per il rilascio delle concessioni per l'utilizzo del demanio idrico e criteri per la determinazione dei canoni”, d'ora in avanti “Regolamento”;

VISTA la D.G.R.T. n. 888 del 07/08/2017 e ss.mm.ii., avente ad oggetto “Determinazione dei canoni per l'uso del Demanio Idrico – revoca della D.G.R.T. n.1138 del 15/11/2016” con cui sono stati rideterminati sia i canoni da applicare alla varie tipologie di concessioni per l'utilizzo delle

aree demaniali, sia i nuovi importi per quanto concerne gli oneri istruttori oltre alle modalità di pagamento e riscossione;

VISTA la Delibera della Giunta Regionale n. 1414 del 17/12/2018, con la quale si introducono alcune modifiche nell'applicazione dei canoni di specifiche occupazioni demaniali e si confermano, per il resto, i canoni per l'uso del demanio idrico fissati dalla precedente DGRT 888/2017;

VISTA la L.R. 41/2018 "Disposizioni in materia di rischio di alluvioni e di tutela dei corsi d'acqua in attuazione del decreto legislativo 23 febbraio 2010, n. 49 (Attuazione della direttiva 2007/60/CE relativa alla valutazione e alla gestione dei rischi di alluvioni). Modifiche alla l.r. 80/2015 e alla l.r. 65/2014";

VISTO il Decreto del Presidente della Giunta Regionale 25 luglio 2018, n. 42/R "Regolamento per lo svolgimento delle attività di polizia idraulica, polizia delle acque, e servizio di piena, in attuazione dell'articolo 5 della legge regionale 28 dicembre 2015, n. 80 (Norme in materia di difesa del suolo, tutela delle risorse idriche e tutela della costa e degli abitati costieri)";

VISTA la Delibera della Giunta Regionale n. 1219 del 02/11/2022 "Aggiornamento dei canoni e degli indennizzi del demanio idrico al tasso di inflazione programmata per l'annualità 2022, ai sensi dell'articolo 6, comma 2 della L.R. 28 dicembre 2015 n. 80";

VISTA la Delibera della Giunta Regionale n. 1555 del 27/12/2022 "Aggiornamento dei canoni per l'uso del demanio idrico ai sensi della l.r. n. 80/2015 e del d.p.g.r. n. 60/R/2016";

VISTA la deliberazione del Consiglio Regionale 23 aprile 2024, n. 25 "Modifiche al reticolo idrografico e di gestione di cui alla legge regionale 27 dicembre 2012, n.79, approvato con deliberazione del Consiglio regionale 11 luglio 2023, n. 55";

VISTA la Delibera della Giunta Regionale n. 1237 del 04/11/2024 "Aggiornamento dei canoni e degli indennizzi al tasso di inflazione programmata per l'annualità 2024, ai sensi dell'articolo 6, comma 2 della L.R. 28 dicembre 2015 n. 80 (Norme in materia di difesa del suolo, tutela delle risorse idriche e tutela della costa e degli abitati costieri)";

VISTA l'istanza di concessione presentata da Castiglion del Bosco Hotel S.R.L., acquisita agli atti del Settore con prot. SiDIT n. 35695 del 23/01/2025, con la quale è stata trasmessa in allegato la documentazione progettuale costituita dai seguenti elaborati:

- Relazione tecnica-idraulica;
- Relazione geologica
- Planimetrie ubicative;
- Tavole, Sezioni (S.A.-S.P. e S.V);
- Documentazione fotografica;

VISTA la comunicazione di avvio del procedimento amministrativo, trasmessa al richiedente con prot. SiDIT n. 54476 del 29/01/2025;

DATO ATTO che il progetto, redatto dal tecnico incaricato dal richiedente, prevede la realizzazione di uno scarico di acque, provenienti dal troppo pieno dell'invaso in scavo, nel Fosso dei Piaggioni (TS22093), in Loc. Podere Spezzieri nel Comune di Montalcino (SI), come da elaborati tecnici allegati all'istanza;

ACCERTATO che il corso d'acqua sopraindicato, riportato nel Reticolo Idrografico e di Gestione del Territorio Toscano di cui alla L.R.T. 79/2012, risultano acqua pubblica ai sensi della DCRT 57/2013 e ss.mm.ii.;

ACCERTATO che la concessione richiesta comporta l'utilizzo del demanio idrico;

RICHIAMATO il contributo istruttorio trasmesso dal Consorzio di Bonifica 6 Toscana Sud, acquisito agli atti del Settore con prot. n. 160991 del 11/03/2025, nel quale si esprime parere favorevole all'esecuzione delle opere in progetto;

DATO ATTO che nell'elaborato cartografico allegato al presente decreto sotto la lettera "A", quale parte integrante e sostanziale, viene individuato lo scarico oggetto della presente concessione;

CONSIDERATO che:

- il progetto delle opere da realizzare presenta i requisiti per essere autorizzato con le prescrizioni di seguito riportate;
- la realizzazione dei lavori è disciplinata dal Capo VII del R.D. 523/1904 e dalla normativa regionale di riferimento;

CONSIDERATO che la concessione di cui trattasi è rilasciata senza procedura di assegnazione in concorrenza, in quanto rientra in uno dei casi previsti dall'art. 13 del Regolamento;

RITENUTO che, ai sensi dell'art. 24, comma 6, del Regolamento la concessione possa essere accordata senza il disciplinare, dando atto che il presente decreto contiene gli elementi essenziali e le clausole che regolano il rapporto giuridico tra Amministrazione concedente e concessionario;

VISTA la nota di richiesta di adempimenti preliminari al rilascio della concessione, trasmessa al richiedente con prot. SiDIT n. 196696 del 25/03/2025;

DATO ATTO che, ai fini dell'uso previsto, dell'esercizio delle attività, il Concessionario è tenuto a munirsi di tutti i titoli abilitativi, autorizzativi e degli atti di assenso, comunque denominati, previsti dalle leggi vigenti;

DATO ATTO che, ai sensi dell'art. 22 del Regolamento, il Concessionario si obbliga a:

- a) assumere la custodia dell'area demaniale in concessione, oltre che delle opere realizzate, mantenendole in buono stato, preservandole dal pericolo di distruzione o danneggiamento, salvaguardandole da intrusioni e manomissioni da parte di soggetti non autorizzati, a propria cura e spese;
- b) consentire l'accesso al personale di vigilanza incaricato dalla Concedente, che potrà in ogni momento effettuare verifiche per accertare lo stato di manutenzione dell'area e impartire l'ordine di effettuare gli interventi eventualmente necessari, ad insindacabile giudizio della Concedente, per garantire il buon regime delle acque; consentire, inoltre, l'accesso al personale del consorzio di bonifica di riferimento per espletare le attività manutentive di competenza;
- c) sollevare fin d'ora la Concedente e il consorzio di bonifica competente da ogni onere e responsabilità per qualsiasi danno derivante alle persone ed alla proprietà pubblica e privata a seguito di inadeguata manutenzione o di inadeguata custodia del bene demaniale in concessione, assumendosi gli oneri del risarcimento;
- d) rispettare le leggi ed i regolamenti ed ordinamenti di polizia urbana e di pubblica sicurezza, nonché la normativa in materia di polizia delle acque contenuta nel R.D. 523/1904 e nel R.D. 1775/1933, tenendo indenne la Regione da ogni conseguenza determinata dalla inosservanza di essi;
- e) non mutare la destinazione del bene in concessione, né apportarvi aggiunte, innovazioni o altro senza la preventiva autorizzazione della Concedente, prendendo atto che tutte le opere addizionali e di miglioria autorizzate resteranno acquisite al demanio senza che il Concessionario possa avere diritto a rimborsi o indennizzi, e che qualora il Concessionario esegua le predette opere senza autorizzazione sarà tenuto alla rimessa in pristino, a propria cura e spese, salvo che la Concedente non ritenga di mantenerle senza alcun onere a proprio carico; sarà tenuto inoltre al risarcimento degli eventuali danni;
- f) assumersi gli oneri di qualsiasi natura gravanti sul bene, ivi compresi gli oneri tributari;
- g) non cedere né sub concedere, neppure parzialmente, il bene oggetto di concessione;

h) assumere gli oneri di manutenzione ordinaria e straordinaria dei beni e delle aree demaniali interessate, nonché delle opere e degli impianti ivi presenti.

Inoltre il Concessionario:

- si obbliga a porre in essere, a propria cura e spese, tutte le misure necessarie a garantire la stabilità nel tempo dei manufatti, anche in dipendenza del mutevole regime del corso d'acqua, previo ottenimento dell'autorizzazione dell'amministrazione Concedente, dichiarando fin d'ora di non aver nulla a pretendere per qualsiasi danno eventualmente occorso alle opere oggetto di concessione ed agli utilizzatori, per effetto delle piene e dei fenomeni di dinamica fluviale;
- rimane il solo ed unico responsabile agli effetti del risarcimento di tutti i danni che fossero arrecati alla proprietà privata, a cose o persone per effetto di quanto autorizzato/concesso e comunque tenendo indenne la Regione Toscana da qualsiasi responsabilità, anche giudiziale, per eventuali danni, reclami o molestie che potessero derivare dai lavori e dall'uso delle opere, /dall'uso dell'area;
- dovrà provvedere inoltre a ripristinare tempestivamente qualsiasi danno o guasto causato alle opere idrauliche ed al corso d'acqua in generale per effetto del presente atto, in conformità alle prescrizioni che saranno impartite dalla competente autorità idraulica;
- è obbligato, ai sensi dell'art. 2 del R.D. 523/1904, ad eseguire a proprie spese e non appena ricevute intimazioni, tutte quelle varianti e modifiche, compresa anche l'eventuale demolizione delle opere stesse e la messa in pristino dello stato dei luoghi, che, a giudizio insindacabile dell'Autorità idraulica, si rendessero necessarie per garantire il buon regime idraulico o in seguito all'accertamento di effetti dannosi delle opere stesse o per le variate condizioni del corso d'acqua o per ogni altro pubblico interesse che potesse sopravvenire;
- dovrà farsi carico di ogni atto ed onere necessario per procedere all'eventuale occupazione e/o interferenza con i terreni e le proprietà private e/o pubbliche limitrofe;

DATO ATTO che nella realizzazione delle opere dovranno essere osservate le prescrizioni tecniche e generali, che vengono di seguito specificate:

PRESCRIZIONI TECNICHE:

- durante l'esecuzione dei lavori non dovrà essere mai impedito o ostacolato il regolare deflusso delle acque né essere mai ridotta l'efficienza idraulica delle opere di difesa presenti nel tratto del corso d'acqua interessato dai lavori;
- durante l'esecuzione dei lavori dovranno essere messi in atto tutti gli accorgimenti e le precauzioni necessarie affinché l'interferenza con la dinamica fluviale non determini aggravio di rischio idraulico ed in generale pericolo per l'incolumità delle persone e danni ai beni pubblici e privati;
- tutte le opere provvisorie occorrenti per l'esecuzione dei lavori dovranno ingombrare il meno possibile l'alveo del corso d'acqua ed in ogni caso dovranno essere rimosse a lavori ultimati e comunque prima del sopraggiungere delle piene;
- tutti i lavori dovranno essere eseguiti a perfetta regola d'arte secondo le normative, le specifiche e le linee guida esistenti per i materiali da costruzione e le modalità realizzative. Le opere finite dovranno risultare conformi ai disegni allegati all'istanza;
- al termine di ogni giornata lavorativa eventuali materiali di risulta, detriti ed opere provvisorie, dovranno essere allontanati dal cantiere che interessa le pertinenze fluviali;
- dovrà essere sempre garantito l'accesso all'alveo al personale della Regione Toscana e del Consorzio 6 Toscana Sud, od altro da tali Enti comandati, addetto alla vigilanza e alla manutenzione dei corsi d'acqua;
- i lavori che in qualsiasi modo interesseranno l'alveo del corso d'acqua dovranno essere eseguiti in condizioni meteorologiche favorevoli, mentre in condizioni di meteo avverse, in particolare con codice allerta del Centro Funzionale Regionale (www.cfr.toscana.it), dovranno essere interrotti per tutta la durata dell'avviso;
- i lavori dovranno essere svolti in conformità alle disposizioni per la salvaguardia dell'ittiofauna contenute nel Piano Ittico Provinciale e dovranno essere adottati tutti gli accorgimenti necessari al fine di evitare intorbidamenti che possano arrecare danno alla fauna ittica;
- prescrizioni su eventuali interventi di taglio di alberature:

- gli interventi siano effettuati nel rispetto del R.D. 523/1904, con particolare riferimento all'art. 96 lett. "c";
- siano richiesti eventuali pareri/nulla osta a altri Organi competenti in materie ambientali e di taglio vegetazione e ne siano rispettate le possibili prescrizioni riportate;
- si prenda espressamente atto di quanto riportato nella seguente normativa vigente:
 - Delibera della Giunta Regionale della Toscana n. 1315 del 28/10/2019 "Direttive regionali per la manutenzione dei corsi d'acqua e per la protezione e conservazione dell'ecosistema toscano";
 - L.R. 39/2000 "Legge forestale della Toscana" e ss.mm.ii.;
 - L.R. 30/2015 "Norme per la conservazione e la valorizzazione del patrimonio naturalistico-ambientale regionale. Modifiche alla l.r. 24/1994, alla l.r. 65/1997, alla l.r. 24/2000 ed alla l.r. 10/2010";
 - D.P.G.R. 48/R/2003 "Regolamento Forestale";
- al termine dei lavori dovrà essere ripristinato lo stato dei luoghi interessato dal cantiere e da occupazioni temporanee, comprensivo di tutte quelle aree che hanno visto il passaggio dei mezzi sia lungo le rive degli alvei che sulle viabilità di accesso;
- il Concessionario deve intervenire anche successivamente al completamento delle opere qualora per effetto di assestamento, di dilavamento e/o erosione si manifestassero avvallamenti, cedimenti e fessurazioni nell'area interessata dall'intervento;
- in caso di terreno bagnato è vietato il transito ai mezzi pesanti su argini, sponde e relative pertinenze;
- le caratteristiche delle acque di scarico devono rientrare nei parametri dettati dalle vigenti normative in materia igienico-sanitaria;
- sarà cura del Concessionario provvedere periodicamente alle verifiche e manutenzioni e a mettere in atto gli eventuali accorgimenti tecnici e pratici necessari per garantire le condizioni di corretto funzionamento delle opere di scarico e prevenire fenomeni di impedimento o rigurgito dello scarico stesso.

PRESCRIZIONI GENERALI:

- la presente autorizzazione riguarda esclusivamente l'esecuzione delle opere indicate in premessa, per cui ogni variazione od ogni ulteriore opera o attività non indicata negli elaborati progettuali inoltrati, od altro comunque non previsto, dovrà essere sottoposto ad ulteriore esame di questo Settore per la nuova eventuale autorizzazione, prima della loro esecuzione;
- la presente autorizzazione ha validità di tre anni dalla data del rilascio, pena di decadenza del presente decreto senza necessità di ulteriori comunicazioni da parte dello scrivente ufficio; la stessa può essere rinnovata una sola volta, per un periodo massimo di tre anni, su richiesta dell'interessato da presentare almeno trenta giorni prima della scadenza;
- le opere saranno eseguite a totale cura e spese del richiedente;
- il richiedente è tenuto a comunicare tempestivamente a questo Genio Civile e al Consorzio di Bonifica 6 Toscana Sud la data di inizio dei lavori in narrativa e il nominativo della D.L., con relativo recapito telefonico e postale; inoltre, entro 60 giorni dal termine dei lavori, dovrà provvedere a comunicarne la data e a trasmettere contestualmente anche l'attestazione dalla quale risulti che le opere o gli interventi siano stati realizzati ed ultimati in conformità al progetto e ad eventuali varianti autorizzate, nonché nel rispetto delle condizioni espresse nel presente provvedimento autorizzativo;

DATO ATTO che la concessione demaniale, decorrente dalla data di adozione del presente decreto, può essere rilasciata per la durata massima di nove anni, ai sensi di quanto stabilito dall'art. 5 del Regolamento;

CONSIDERATO che, come espressamente previsto all'art. 23 del Regolamento, alla cessazione della concessione, per decorrenza del termine di durata sopra indicato, revoca o rinuncia, o decadenza, la concessione si risolve col conseguente obbligo per il Concessionario di ripristinare, a proprie spese, le aree e i luoghi occupati nel termine assegnato dall'Amministrazione concedente e che in caso contrario si farà luogo all'esecuzione d'ufficio in danno del Concessionario. Il settore

competente può, d'ufficio o su istanza del concessionario, valutare l'acquisizione al demanio dei manufatti realizzati dal concessionario medesimo, qualora non derivi alcun onere per la Regione e senza che possa essere riconosciuto alcun compenso o indennizzo a favore del concessionario;

CONSIDERATO che, ai sensi dell'art. 25 del Regolamento, il rinnovo della concessione è ammissibile solo nei casi di cui all'art. 13, comma 1 lettere a), b), c) e g) e che la concessione non è rinnovabile tacitamente alla scadenza. La domanda di rinnovo è presentata, almeno trenta giorni prima della scadenza della concessione, ai sensi e con le modalità di cui all'art. 14. Fino al rilascio della nuova concessione e solo qualora abbia presentato domanda di rinnovo nel termine predetto il richiedente può continuare ad utilizzare l'area con le medesime modalità e condizioni della concessione in scadenza previo pagamento di un corrispettivo commisurato al canone, salvo conguaglio al rilascio della concessione;

CONSIDERATO che il canone demaniale annuale uno scarico di acque (tip. 6.1) ammonta ad € 113,12, determinato ai sensi della D.G.R.T. n. 888/2017 e ss.mm.ii., precisando che lo stesso potrà essere aggiornato annualmente dalla Giunta Regionale sulla base del tasso di inflazione programmato per l'anno di riferimento;

CONSIDERATO che il canone dovrà essere corrisposto anche se il Concessionario non possa o non voglia fare uso in tutto o in parte della concessione e che in caso di rinuncia il pagamento del canone è dovuto per tutta l'annualità in cui l'istanza è stata presentata;

RITENUTO di commisurare a una annualità del canone il deposito cauzionale di cui all'art. 31 del Regolamento, versato dal concessionario a garanzia del regolare pagamento del canone e/o a titolo di rimborso delle spese eventualmente sostenute da questa Amministrazione e da reintegrare fino alla suddetta misura nel caso di prelievi parziali di somme nel corso della concessione;

TENUTO CONTO che la concessione è rilasciata a titolo oneroso e temporaneo e che il soggetto richiedente, in ottemperanza agli adempimenti preliminari richiesti con la nota sopracitata:

- ha provveduto al versamento dell'importo di € 84,84, corrispondente a 9/12-esimi del canone per l'anno 2025;
- ha provveduto al versamento di un deposito cauzionale di € 113,12, pari a una annualità del canone;
- ha provveduto al versamento dell'imposta regionale sulle concessioni del demanio idrico stabilita dalla L.R. 2/1971, pari all'importo del 50% del canone;
- ha assolto agli obblighi relativi all'imposta di bollo di € 16,00 ai sensi del D.P.R. 642/1972, come da documentazione conservata agli atti;

RILEVATO che l'inosservanza delle condizioni e prescrizioni cui è vincolato il presente provvedimento, al pari dell'inosservanza delle norme contenute nel Capo VII del R.D. 523/1904, comporterà denuncia all'Autorità Giudiziaria ai sensi dell'art. 374 della L. 2248/1865, allegato F;

DATO ATTO che il presente decreto è sostanzialmente conforme allo schema approvato con Decreto del Direttore n. 463 del 12/02/2016, all. B

DATO ATTO che, per quanto non espressamente previsto dal presente provvedimento, si applicano le disposizioni legislative e regolamentari, statali e regionali, vigenti in materia;

DATO ATTO che il Responsabile del procedimento, ai sensi della Legge 241/1990 e ss.mm.ii., è il Dirigente del Settore Genio Civile Toscana Sud;

Tutto ciò premesso e considerato

DECRETA

1. di rilasciare a Castiglion del Bosco Hotel S.R.L., con sede legale in Montalcino (SI), località Castiglion del Bosco, P. IVA 01194630529, la concessione demaniale per uno scarico di acque (tip. 6.1) nel Fosso dei Piaggioni (TS22093), in Loc. Podere Spezzieri nel Comune di Montalcino (SI), così come rappresentato nell'elaborato cartografico facente parte integrante e sostanziale del presente decreto (allegato "A");
2. di dare atto che gli effetti della concessione decorrono dalla data del presente decreto e che la stessa avrà scadenza in data 31/03/2034, secondo le disposizioni e le clausole espresse in precedenza;
3. di autorizzare l'esecuzione delle opere suddette ai soli fini idraulici ai sensi e per gli effetti dell'art. 2, comma 1, lettera i) e lettera n) della L.R. 80/2015 e degli artt. 93, 95, 97 e 98 del R.D. 523/1904, così come sopra descritto e rappresentato negli elaborati indicati in premessa e agli atti del Settore;
4. di dare atto che l'autorizzazione ad eseguire i lavori di cui alla presente concessione ha validità di tre anni dalla data del rilascio, pena la decadenza senza necessità di ulteriori comunicazioni da parte dello scrivente ufficio;
5. di dare atto che il Concessionario, per effetto del presente provvedimento, risulta soggetto agli obblighi di cui all'art. 22 del Regolamento, alle prescrizioni generali e tecniche, nonché alle disposizioni in materia di rinnovo e cessazione della concessione di cui agli articoli 23 e 25 del Regolamento, distintamente evidenziate in narrativa;
6. di dare atto che il presente provvedimento è rilasciato ai soli fini di tutela delle opere idrauliche e del buon regime delle acque pubbliche, giusto l'art. 2 del R.D. 523/1904, e pertanto fa salvi e impregiudicati i diritti di terzi. Il destinatario è tenuto a munirsi di tutti gli ulteriori titoli abilitativi e atti di assenso previsti dalle leggi vigenti;
7. di dare atto che il richiedente è a conoscenza che, ferme restando le vigenti disposizioni urbanistiche del Comune interessato, in assenza della presente concessione non possono iniziare i lavori;
8. di non procedere alla registrazione fiscale del presente provvedimento, considerato che l'ammontare dell'imposta proporzionale dovuta per l'intera durata della concessione risulta inferiore alla misura di Euro 200,00, ai sensi dell'art. 2, parte II della Tariffa del D.P.R. 131/1986. Resta ferma comunque la possibilità da parte del Concessionario, in caso d'uso, di provvedere alla sua registrazione;
9. di trasmettere telematicamente il presente provvedimento al Concessionario e al tecnico incaricato.

Avverso il presente provvedimento è ammesso ricorso all'Autorità Giudiziaria competente nei termini di legge.

Il Dirigente

Allegati n. 1

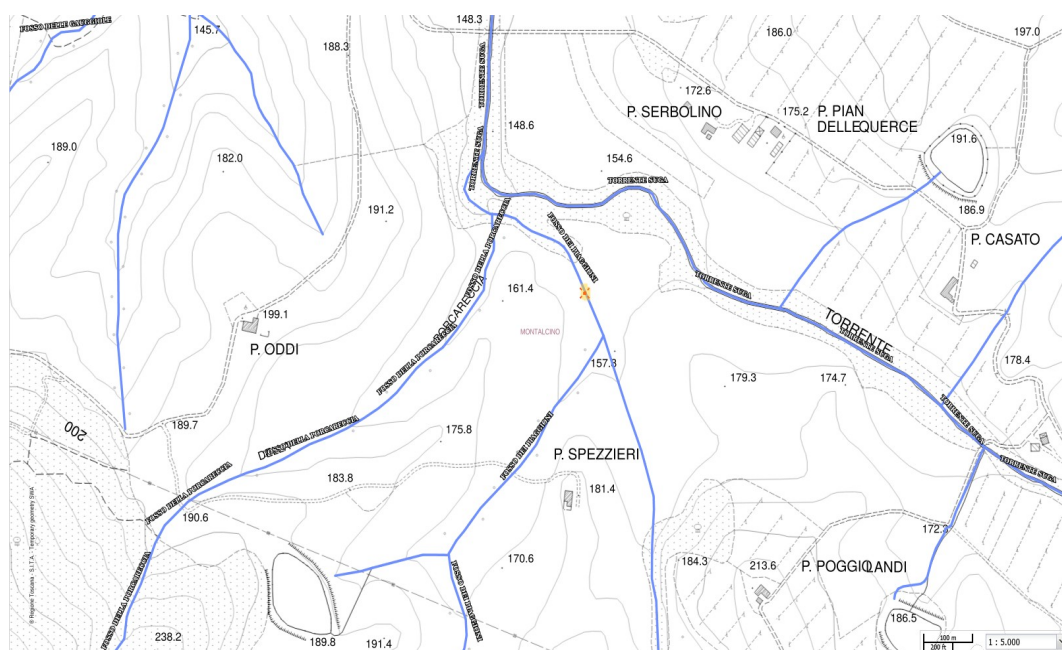
A

Cartografia

93bc68c866597004c76d79ebeb6035f98656d5d1c29fd3432202ed1dde162924

Allegato "A"

Pratica SiDIT n. 304/2025 - Proc. n. 562/2025; Cod. loc. n. 2640 O.I. - Concessione demaniale per uno scarico di acque (tip. 6.1) nel Fosso dei Piaggioni (TS22093), in Loc. Podere Spezzieri nel Comune di Montalcino (SI). Concessionario: Castiglion del Bosco Hotel S.R.L.





REGIONE TOSCANA

DIREZIONE DIFESA DEL SUOLO E PROTEZIONE CIVILE

SETTORE GENIO CIVILE TOSCANA SUD

Responsabile di settore Renzo RICCIARDI

Incarico: DECR. DIRIG. CENTRO DIREZIONALE n. 10159 del 14-05-2024

Decreto soggetto a verifica di cui all'art. 7 del disciplinare di controllo ai sensi della DGR n. 521/2024

Numero adozione: 7783 - Data adozione: 15/04/2025

Oggetto: Pratica SIDIT n. 101601/2020 (Proc. 876/2024) - T.U. 11/12/1933 n. 1775 - Rinnovo concessione di derivazione di acque pubbliche sotterranee mediante un pozzo in Località Casotto Pescatori nel Comune di Grosseto (GR), per uso agricolo.

Il presente atto è pubblicato sul BURT ai sensi degli articoli 4, 5, 5 bis e 5 ter della l.r. 23/2007 e sulla banca dati degli atti amministrativi della Giunta regionale ai sensi dell'art.18 della l.r. 23/2007. E' escluso dalla pubblicazione l'allegato A nel rispetto dei limiti alla trasparenza posti dalla normativa statale.

Data certificazione e pubblicazione in banca dati ai sensi L.R. 23/2007 e ss.mm.: 16/04/2025

Documento informatico firmato digitalmente ai sensi del testo unico D.P.R. 28 dicembre 2000, n. 445, del D.Lgs. 7 marzo 2005, n. 82 e norme collegate, il quale sostituisce il testo cartaceo e la firma autografa.

Numero interno di proposta: 2025AD009003

IL DIRIGENTE

VISTI:

- il R.D. 11/12/1933, n. 1775;
- il D.L.vo 31/03/1998, n. 112;
- la legge n. 241 del 1990 “Nuove norme del procedimento amministrativo”, come modificata dalla legge n. 69 del 2009 e s.m.i.;
- il D. Lgs. del 03/04/2006 n. 152, “Norme in materia ambientale”, artt. 95 e 96;
- la Deliberazione del Consiglio della Regione Toscana n. 6 del 25/01/2005 “Approvazione del piano di tutela delle acque”;
- i regolamenti emanati dalla Regione Toscana di cui al D.P.G.R. 21/04/2015 n. 51/R/2015 e al D.P.G.R. 16/08/2016 n. 61/R/2016 e il successivo D.P.G.R. n. 46/R/2017 che approva modifiche ai Regolamenti 60/R/2016, 61/R/2016 e 51/R/2015;
- la L.R. n. 80 del 28/12/2015 “Norme in materia di difesa del suolo, tutela delle risorse idriche e tutela della costa e degli abitati costieri”;
- la D.G.R. n. 1341 del 29/12/2015 “Indirizzi operativi per lo svolgimento delle funzioni amministrative regionali in materia di difesa del suolo ai sensi dell’art. 9 comma 4 della L.R. 22/2015”;
- la D.G.R. 23/02/2016 n 122 per il subentro nei procedimenti ai sensi dell’art. 11bis comma 2 della L.R. 22/2015 in materia di difesa del suolo;
- la Legge 29 dicembre 2021, n°233;
- la Delibera n 1035 del 05/08/2019 “ Disposizioni in materia di concessioni per l’utilizzo delle acque”;
- Delibera n. 1219 del 02/11/2022 “Aggiornamento dei canoni e degli indennizzi del demanio idrico al tasso di inflazione programmata per l’annualità 2022, ai sensi dell’articolo 6, comma 2 della L.R. 28 dicembre 2015 n. 80”.
- la Delibera n. 1208 del 23/10/2023 “Aggiornamento per l’annualità 2023 dei canoni di concessione per l’uso di acqua e degli indennizzi tenendo conto di quanto previsto dal Documento di Economia e Finanza (NADEF) in merito al "tasso di inflazione programmata (TIP)" del 4,3%”
- L.R. n. 58 del 24/12/2024 "Legge di stabilità per l'anno 2025".

VISTA l’istanza presentata al protocollo della Regione Toscana in data 07/02/2024 con prot. 87225 dalla richiedente (come identificata nell’allegato disciplinare, che costituisce parte integrante e sostanziale del presente atto), con la quale viene chiesto il rinnovo della concessione per derivazione di acqua da un pozzo ad uso agricolo in Loc. Casotto dei Pescatori nel Comune di Grosseto (GR) - Pratica SIDIT n. 101601/2020 (Proc.876/2024);

VISTO il disciplinare, contenente gli obblighi e le condizioni cui è vincolato il rapporto di concessione di derivazione di acqua pubblica, firmato in data 03/04/2025, allegato al presente atto sotto la lettera A, facente parte integrante e sostanziale;

CONSIDERATO CHE:

- l’emungimento interessa un pozzo in Loc. Casotto dei Pescatori, Pod. 764 individuato catastalmente nel Comune di Grosseto (GR), al Foglio 82 particella 233;
- il volume annuale è di 20000 metri cubi;
- la portata di acqua massima richiesta è di 1,90 litri al secondo e la portata media di concessione è pari a 0,63 litri al secondo;

- a seguito degli accertamenti effettuati è possibile stabilire che le condizioni locali corrispondono a quanto riportato negli atti tecnici presentati a corredo della domanda di concessione;

ACCERTATA la regolarità tecnica attestante la correttezza dell'azione amministrativa del presente atto che con la sottoscrizione dello stesso viene attestata;

DATO ATTO:

- che l'imposta di bollo è stata assolta ai sensi del DPR 642/72;
- che a seguito dell'esperita istruttoria non sono emersi ulteriori elementi volti a determinare un provvedimento di diniego al rilascio dell'atto di concessione demaniale idrica;
- dell'assenza di conflitto di interessi da parte del Dirigente sottoscrittore, ai sensi dell'art. 6 bis della L. 7 agosto 1990, n. 241, introdotto dalla L. 6 novembre 2012, n. 190;

RICHIAMATA la nota del Direttore n. 0318318 del 05/06/2024 della Direzione Difesa del Suolo e Protezione Civile con la quale vengono forniti ai settori dei Geni Civili regionali indirizzi operativi in merito alle previsioni di cui al comma 6 dell'art. 16 del D.L. 152/2021, convertito con L. 233/2021.

PRESO ATTO che nella nota sopra citata la Direzione comunica che verrà fatto interpello al Ministero competente per la corretta interpretazione del comma 6 dell'art. 16 del D.L. 152/2021 e che, nelle more dell'ottenimento di tale interpretazione ministeriale, gli indirizzi operativi si rendono necessari al fine di dare risposta alle numerose richieste provenienti dal territorio per far fronte alle colture irrigue già impiantate.

DATO ATTO che, come previsto negli indirizzi operativi sopra citati, sono stati acquisiti i nulla osta, pareri tecnici e contributi necessari per la definizione dell'istruttoria preordinata al rilascio della presente concessione ai sensi dell'art. 49 del Reg. 61/R/2016 nonché il parere dell'Autorità di Bacino distrettuale previsto dall'art. 7, comma 2 del R.D. 1775/1933 in ordine alla compatibilità dell'utilizzazione con le previsioni del piano di tutela.

CONSIDERATO che tutti i soggetti interpellati si sono espressi in modo tale da consentire la conclusione favorevole dell'iter istruttorio;

VISTO in particolare il parere favorevole espresso dall'Autorità di Bacino Distrettuale dell'Appennino Settentrionale;

RITENUTO comunque di dover garantire la tutela dei corpi idrici che si trovino in stato inferiore a buono mediante l'espressa previsione di sospensione/revoca in qualsiasi momento del prelievo se ciò si renderà necessario per tutelare il regime dei corsi d'acqua (in particolare il minimo deflusso vitale), o a seguito dell'espressione sull'applicabilità del comma 6 dell'art. 16 del D.L. 152/2021.

DATO ATTO che il responsabile del procedimento amministrativo, ai sensi della Legge 241/1990 e s.m.i., è il sottoscritto Dirigente;

Tutto ciò premesso e considerato:

DECRETA

1. di rilasciare alla richiedente (come identificata nell'allegato disciplinare, che costituisce parte integrante e sostanziale del presente atto), entro i limiti di disponibilità dell'acqua e fatti salvi i

diritti di terzi, il rinnovo della Concessione demaniale idrica per la derivazione di acque pubbliche sotterranee mediante un pozzo nel Comune di Grosseto (GR) Loc. Casotto dei Pescatori, su terreno contraddistinto al N.C.T. al Foglio 82 particella 233, Pratica SIDIT n. 101601/2020 (Proc.876/2024);

2. di concedere il prelievo per una portata massima di 1,90 litri al secondo e una portata media annua di 0,63 litri al secondo per un volume massimo di 20000 metri cubi/anno per un periodo di utilizzo dell'acqua compreso dal 1 Gennaio al 31 Dicembre di ogni anno;
3. di stabilire che la concessione è accordata dal primo giorno utile dopo la scadenza della precedente concessione, per la durata di anni 5 (cinque) successivi e continui decorrenti dalla data del presente Decreto di rinnovo;
4. di dare atto che la concessione è subordinata alla corresponsione di canone annuale;
5. di dare atto che l'esercizio della derivazione di acque pubbliche sarà conforme al contenuto degli elaborati progettuali presentati a corredo dell'istanza e avverrà secondo le prescrizioni contenute nel disciplinare allegato al presente atto sotto la lettera A, facente parte integrante e sostanziale; redatto in conformità allo schema approvato con Delibera G.R. n. 194 del 16/03/2016 e sottoscritto dalla richiedente;
6. di dare atto che la Regione Toscana resta sollevata da ogni onere e responsabilità in dipendenza dell'attingimento, inclusi gli eventuali danni verso terzi e qualsiasi altro danno si possa verificare, durante l'esercizio della derivazione, alle persone ed alla proprietà pubblica e privata, che saranno in ogni caso posti a carico del Concessionario;
7. di riservarsi la facoltà di modificare sospendere o revocare la presente concessione in qualunque momento, senza che possano avanzarsi pretese di alcun tipo, se ciò si renderà necessario per tutelare il regime dei corsi d'acqua, o a seguito dell'espressione sull'applicabilità del comma 6 dell'art. 16 del D.L. 152/2021;
8. di trasmettere il presente atto alla ditta richiedente e all'Autorità di Distretto, così come previsto dalle Linee guida di cui alla nota della Direzione Difesa del Suolo e Protezione Civile n. 0318318 del 05/06/2024.

Avverso il presente provvedimento è ammesso ricorso nei confronti dell'autorità giudiziaria competente nei termini di legge.

IL DIRIGENTE

,

Allegati n. 1

A

DISCIPLINARE FIRMATO

d625ece1e8d0fbb8b64bd0697f086538cc9ff166d232e049058c4f1ceb020951

MODALITÀ TECNICHE PER L'INVIO DEGLI ATTI DESTINATI ALLA PUBBLICAZIONE

Con l'entrata in vigore dal 1 gennaio 2008 della L.R. n. 23 del 23 aprile 2007 "Nuovo ordinamento del Bollettino Ufficiale della Regione Toscana e norme per la pubblicazione degli atti. Modifiche alla legge regionale 20 gennaio 1995, n. 9 (Disposizioni in materia di procedimento amministrativo e di accesso agli atti)", cambiano le tariffe e le modalità per l'invio degli atti destinati alla pubblicazione sul B.U.R.T.

Tutti gli Enti inserzionisti devono inviare i loro atti per la pubblicazione sul B.U.R.T. in formato esclusivamente digitale. Le modalità tecniche per l'invio elettronico degli atti destinati alla pubblicazione sono state stabilite con Decreto Dirigenziale n. 5615 del 12 novembre 2007. **L'invio elettronico avviene mediante interoperabilità dei sistemi di protocollo informatici (DPR 445/2000 artt. 14 e 55) nell'ambito della infrastruttura di Cooperazione Applicativa Regionale Toscana. Le richieste di pubblicazione firmate digitalmente (D.Lgs. 82/2005) devono obbligatoriamente contenere nell'oggetto ESCLUSIVAMENTE la dicitura "PUBBLICAZIONE BURT", hanno come allegato digitale l'atto di cui è richiesta la pubblicazione. Per gli enti ancora non dotati del protocollo elettronico, per i soggetti privati e le imprese la trasmissione elettronica deve avvenire esclusivamente tramite posta certificata (PEC) all'indirizzo regionetoscana@postacert.toscana.it**

Il materiale da pubblicare deve pervenire all'Ufficio del B.U.R.T. entro il mercoledì per poter essere pubblicato il mercoledì della settimana successiva.

Il costo della pubblicazione è a carico della Regione.

La pubblicazione degli atti di enti locali, altri enti pubblici o soggetti privati obbligatoria per previsione di legge o di regolamento è effettuata senza oneri per l'ente o il soggetto interessato.

I testi da pubblicare, trasmessi unitamente alla istanza di pubblicazione, devono possedere i seguenti requisiti formali:

SPECIFICHE TECNICHE PER L'INVIO DEGLI ATTI AL B.U.R.T

I documenti che dovranno pervenire ai fini della pubblicazione sul B.U.R.T. devono seguire i seguenti parametri

FORMATO

A4

Verticale

Times new roman

Corpo **10**

Interlinea esatta **13 pt**

Margini **3 cm** per lato

Il CONTENUTO del documento deve essere poi così composto

NOME ENTE

TIPOLOGIA ATTO (DELIBERAZIONE-DECRETO-DETERMINAZIONE-ORDINANZA- AVVISO ...)

NUMERO ATTO e DATA (se presenti)

OGGETTO dell'atto

TESTO dell'atto

FIRMA dell'atto in fondo allo stesso

NON DEVONO essere inseriti numeri di pagina e nessun tipo di pièdipagina

Per il documento che contiene allegato/allegati, è preferibile che gli stessi siano inseriti nello stesso file del documento in ordine progressivo (allegato 1, allegato 2...). In alternativa potranno essere inseriti in singoli file nominati con riferimento all'atto (<nomefile_atto>_Allegato1.pdf, <nomefile_atto>_Allegato2.pdf, ", ecc.)

ALLEGATI: FORMATO PAGINA A4 girato in verticale - MARGINI 3cm PER LATO

IL FILE FINALE (testo+allegati) deve essere redatto in **formato PDF/A**